

BẢN TIN DỰ BÁO MỨC NƯỚC VÀ SÓNG BIỂN

(Lúc 13 giờ – 06Z ngày 07/08/2017)

Tỉnh/ TP	Huyện	Mức nước tổng cộng dự báo trong 48 giờ (cm)								
		07/08		08/08				09/08		
		13h	19h	1h	7h	13h	19h	1h	7h	13h
Quảng Ninh	Đầm Hà	84	143	-95	-84	55	155	-78	-81	39
	Cửa Ông	90	126	-74	-96	70	131	-63	-99	54
TP. Hải Phòng	Hòn Dấu	94	102	-56	-106	77	107	-38	-106	62
	Bạch Long Vĩ	100	93	-67	-85	81	99	-52	-86	68
Thái Bình	Thái Thụy	95	92	-49	-105	79	95	-32	-105	65
Nam Định	Hải Hậu	97	73	-34	-108	83	73	-19	-107	70
Ninh Bình	Kim Sơn	96	68	-29	-108	84	67	-15	-106	71
Thanh Hóa	Quảng Xương	91	62	-23	-108	80	60	-9	-107	68
Nghệ An	Diễn Châu	76	54	-11	-100	71	46	4	-102	60
	Hòn Ngư	79	52	-10	-98	72	45	4	-98	63
Hà Tĩnh	Thạch Hà	72	46	-4	-92	67	39	9	-92	61
Quảng Bình	Quảng Trạch	46	29	5	-73	50	21	15	-74	52
	Quảng Ninh	36	14	11	-56	42	5	19	-56	48
Quảng Trị	Gio Linh	27	1	14	-35	36	-8	21	-36	44
	Cồn Cỏ	32	0	10	-33	41	-8	17	-35	50
Thừa Thiên Huế	Hương Trà	13	-11	15	-11	27	-21	19	-15	38
	Phú Lộc	0	-23	16	7	16	-32	17	2	29
TP. Đà Nẵng	Sơn Trà	-6	-29	15	23	9	-38	16	17	26
	Hoàng Sa	-10	-39	4	56	5	-43	2	50	22
Quảng Nam	Tam Kỳ	-13	-37	16	40	2	-46	16	34	22
	Cù Lao Chàm	-11	-33	16	36	4	-43	16	30	22
Quảng Ngãi	TP. Quảng Ngãi	-14	-43	13	49	3	-52	11	43	23
	Lý Sơn	-14	-40	11	51	3	-48	9	45	22
Bình Định	Phú Mỹ	-13	-46	11	54	5	-52	7	45	22
	Quy Nhơn	-13	-49	9	52	5	-54	7	45	21
Phú Yên	Tp. Tuy Hòa	-14	-51	7	51	4	-58	3	42	20
Khánh Hòa	TP. Nha Trang	-7	-51	12	54	12	-57	8	45	27
	Trường Sa	-1	-58	9	52	15	-63	4	44	30
Ninh Thuận	TP. PR-Tháp Chàm	-1	-61	12	47	15	-70	8	37	32
Bình Thuận	TP. Phan Thiết	44	-118	50	16	64	-127	43	7	79
	Phú Quý	6	-71	19	45	24	-79	15	36	39
Bà Rịa Vũng Tàu	Vũng Tàu	99	-171	61	7	104	-154	29	16	92
	Côn Đảo	96	-153	27	24	96	-126	-2	33	85
TPHCM	Cần Giờ	104	-173	62	4	109	-153	27	15	93
Tiền Giang	Gò Công Tây	108	-176	64	0	112	-155	29	12	95
Bến Tre	Ba Tri	108	-177	59	2	111	-152	24	15	92
Trà Vinh	Duyên Hải	107	-174	46	14	106	-144	10	29	87
Sóc Trăng	Tân Phú	102	-153	22	25	96	-117	-16	41	76
Bạc Liêu	TP. Bạc Liêu	85	-108	-33	50	72	-69	-68	65	51
Cà Mau	Năm Căn	74	-71	-63	53	59	-38	-85	59	46
	Trần Văn Thời	67	-39	-28	1	49	-27	-18	-1	49
Kiên Giang	Rạch Giá	72	-24	6	-37	50	-23	30	-37	52
	Phú Quốc	33	8	-12	-26	16	9	5	-24	18

Vùng Biển	Độ cao sóng biển dự báo trong 48 giờ		
	Độ cao sóng lớn nhất (m)	Hướng thịnh hành	Ghi chú
Bắc vịnh Bắc Bộ	1.1 - 2.5	Nam, Tây Nam	Cảnh báo
Nam vịnh Bắc Bộ	0.9 - 1.6	Nam, Tây Nam	
Quảng Trị đến Quảng Ngãi	0.8 - 1.4	Nam, Tây Nam	
Bình Định đến Ninh Thuận	1.0 - 1.6	Nam, Tây Nam	
Bình Thuận đến Cà Mau	0.5 - 1.4	Nam, Tây Nam	
Cà Mau đến Kiên Giang	0.9 - 1.3	Nam	
Quần đảo Hoàng Sa	1.2 - 1.3	Nam	
Quần đảo Trường Sa	1.1 - 1.2	Tây Nam, Tây	
Bắc Biển Đông	1.1 - 2.1	Tây Nam	Cảnh báo
Giữa Biển Đông	1.0 - 1.6	Tây Nam	
Nam Biển Đông	0.5 - 1.2	Tây Nam	

Tin phát lúc: 13 giờ 00s

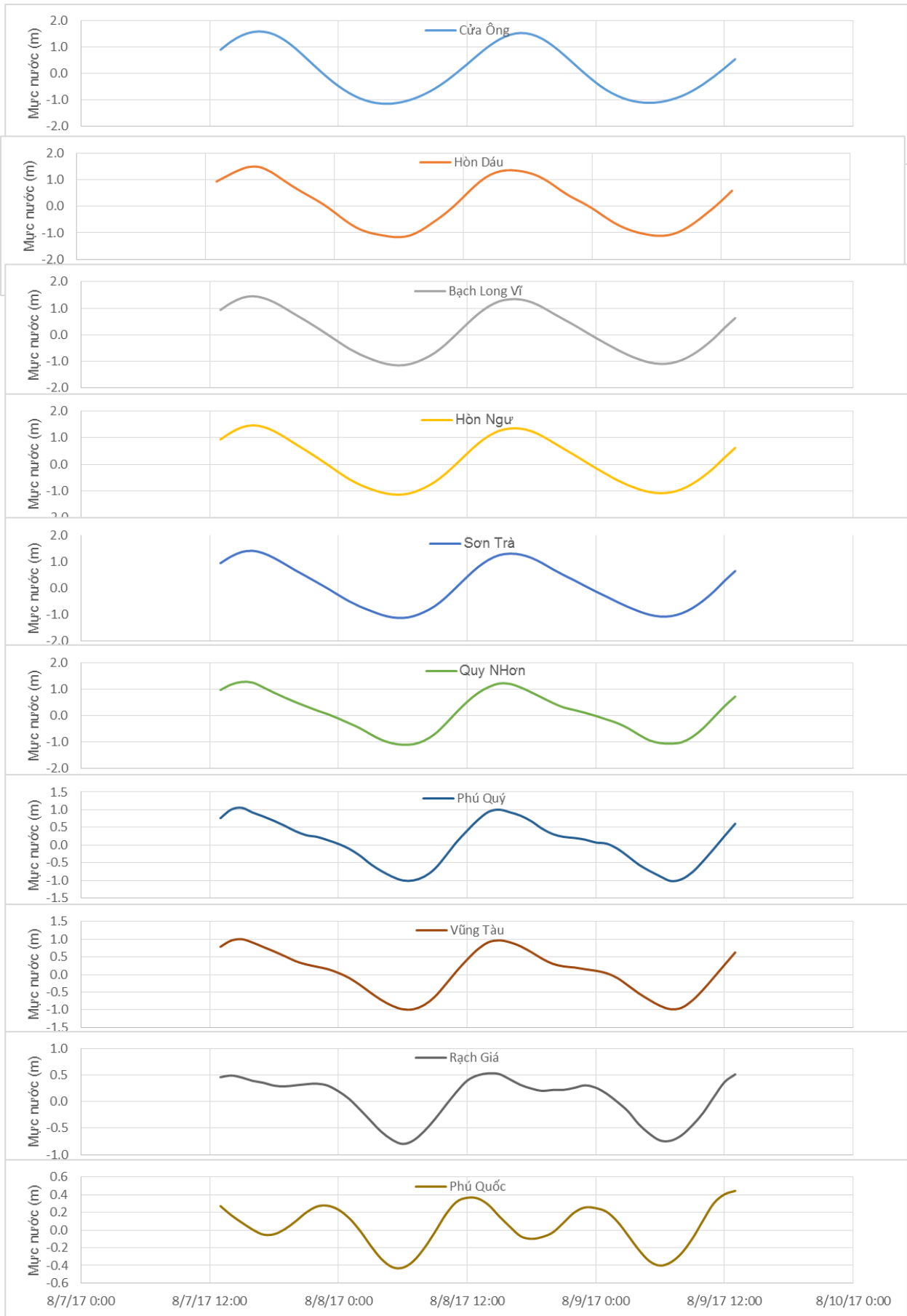
Thời điểm phát tin dự báo tiếp theo: 13 giờ 00 ngày 08/08/2017

Người xây dựng bản tin: Nguyễn Thị Phương, Dương Ngọc Tiến

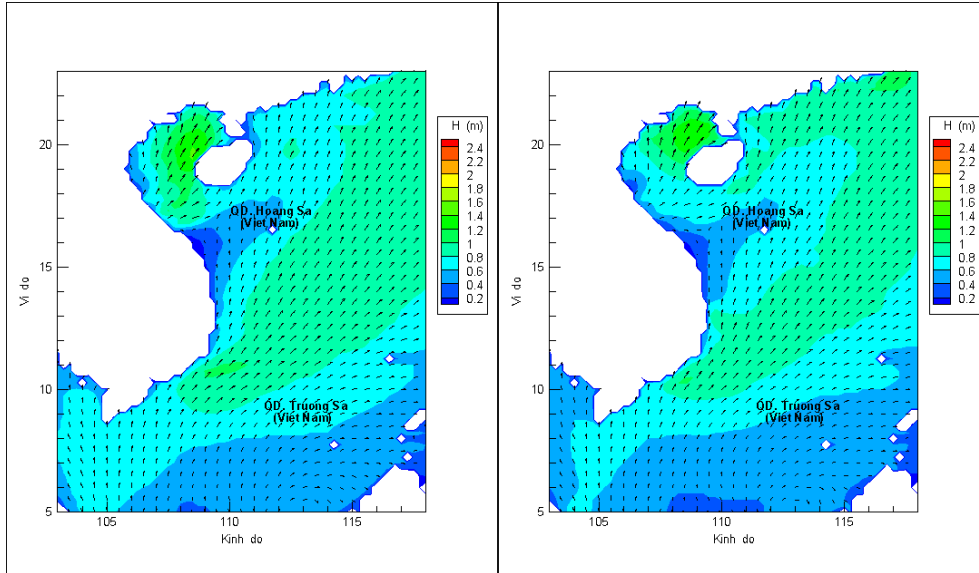
Người soát bản tin : Nguyễn Thị Thanh

Biến trình mực nước tổng cộng tại 10 trạm Hải văn

(Cửa Ông, Hòn Dấu, Bạch Long Vĩ, Hòn Ngư, Sơn Trà, Quy Nhơn, Phú Quý, Vũng Tàu, Rạch Giá, Phú Quốc)

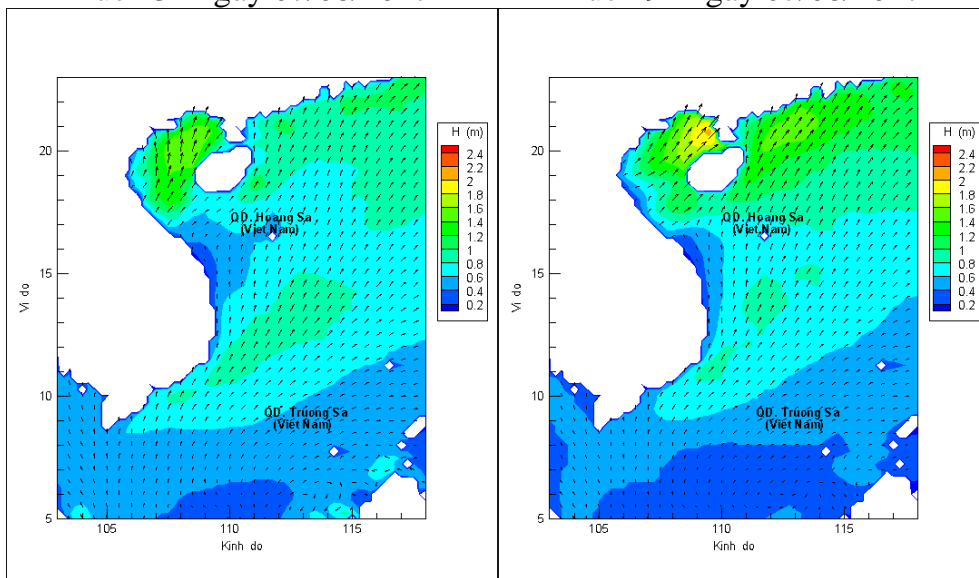


Phân bố độ cao sóng ven bờ và ngoài khơi biển Việt Nam



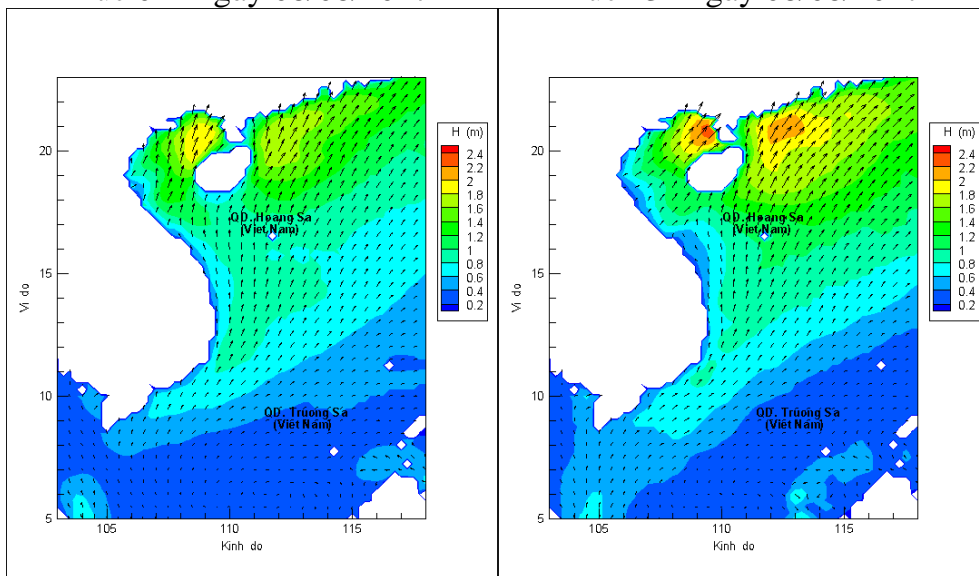
Lúc 13h ngày 07/08/2017

Lúc 19h ngày 07/08/2017



Lúc 01h ngày 08/08/2017

Lúc 13h ngày 08/08/2017



Lúc 01h ngày 09/08/2017

Lúc 13h ngày 09/08/2017