

**BẢN TIN DỰ BÁO MỨC NƯỚC VÀ SÓNG BIỂN**

(Lúc 13 giờ – 06Z ngày 05/08/2017)

Tỉnh/ TP	Huyện	Mức nước tổng cộng dự báo trong 48 giờ (cm)								
		05/08		06/08				07/08		
		13h	19h	1h	7h	13h	19h	1h	7h	13h
Quảng Ninh	Đầm Hà	120	106	-103	-67	99	118	-106	-66	97
	Cửa Ông	118	95	-85	-70	108	100	-87	-79	104
TP. Hải Phòng	Hòn Dấu	115	71	-63	-80	111	83	-62	-87	105
	Bạch Long Vĩ	118	63	-79	-58	109	72	-78	-64	109
Thái Bình	Thái Thụy	115	63	-55	-80	111	73	-55	-87	106
Nam Định	Hải Hậu	110	48	-43	-80	110	55	-41	-90	109
Ninh Bình	Kim Sơn	111	42	-37	-81	109	50	-36	-93	110
Thanh Hóa	Quảng Xương	107	42	-33	-80	103	47	-29	-90	104
Nghệ An	Diễn Châu	96	40	-27	-75	88	39	-20	-78	89
	Hòn Ngư	91	40	-26	-72	86	39	-20	-75	88
Hà Tĩnh	Thạch Hà	75	41	-21	-66	76	38	-14	-70	79
Quảng Bình	Quảng Trạch	49	35	-15	-47	51	29	-4	-53	60
	Quảng Ninh	34	24	-7	-32	36	17	2	-37	48
Quảng Trị	Gio Linh	19	15	-2	-13	25	7	5	-17	37
	Cồn Cỏ	22	13	-6	-10	28	5	2	-15	41
Thừa Thiên Huế	Hương Trà	3	7	3	6	10	-3	7	4	24
	Phú Lộc	-10	-2	9	22	-3	-12	10	22	11
TP. Đà Nẵng	Sơn Trà	-18	-7	15	34	-13	-17	13	37	1
	Hoàng Sa	-25	-23	13	63	-18	-32	10	65	-5
Quảng Nam	Tam Kỳ	-29	-15	18	49	-23	-26	18	52	-9
	Cù Lao Chàm	-25	-12	17	46	-19	-23	17	48	-5
Quảng Ngãi	TP. Quảng Ngãi	-33	-21	20	57	-26	-35	17	59	-11
	Lý Sơn	-30	-20	19	58	-24	-32	16	61	-10
Bình Định	Phú Mỹ	-35	-23	19	58	-25	-37	16	63	-9
	Quy Nhơn	-35	-24	21	58	-27	-39	15	62	-10
Phú Yên	Tp. Tuy Hòa	-25	-20	27	64	-20	-36	22	66	-5
Khánh Hòa	TP. Nha Trang	-24	-25	24	66	-15	-39	22	65	-1
	Trường Sa	-24	-41	18	60	-14	-53	14	61	0
Ninh Thuận	TP. PR-Tháp Chàm	-28	-35	22	62	-14	-48	22	63	5
Bình Thuận	TP. Phan Thiết	2	-88	50	35	21	-114	53	30	46
	Phú Quý	-23	-49	25	58	-11	-66	23	57	7
Bà Rịa Vũng Tàu	Vũng Tàu	64	-166	85	8	89	-183	85	6	102
	Côn Đảo	68	-158	59	23	84	-164	50	26	97
TPHCM	Cần Giờ	66	-170	85	3	97	-183	89	-1	105
Tiền Giang	Gò Công Tây	69	-175	87	-1	101	-187	92	-4	109
Bến Tre	Ba Tri	71	-181	86	-2	101	-190	87	0	110
Trà Vinh	Duyên Hải	76	-183	81	6	98	-189	77	11	110
Sóc Trăng	Tân Phú	83	-170	61	13	94	-172	51	21	103
Bạc Liêu	TP. Bạc Liêu	79	-139	15	38	80	-131	-7	46	83
Cà Mau	Năm Căn	75	-102	-22	51	68	-92	-44	56	69
	Trần Văn Thời	70	-44	-22	16	52	-48	-16	1	60
Kiên Giang	Rạch Giá	66	10	-14	-13	52	-29	19	-49	63
	Phú Quốc	46	12	-20	-13	25	2	-9	-27	28

Vùng Biển	Độ cao sóng biển dự báo trong 48 giờ		
	Độ cao sóng lớn nhất (m)	Hướng thịnh hành	Ghi chú
Bắc vịnh Bắc Bộ	1.1 - 2.9	Tây Nam, Nam	Cảnh báo
Nam vịnh Bắc Bộ	0.9 - 2.3	Tây Nam, Nam	Cảnh báo
Quảng Trị đến Quảng Ngãi	0.8 - 2.0	Nam, Tây Nam	Cảnh báo
Bình Định đến Ninh Thuận	1.3 - 3.2	Tây Nam, Nam	Cảnh báo
Bình Thuận đến Cà Mau	0.5 - 2.9	Tây Nam, Nam	Cảnh báo
Cà Mau đến Kiên Giang	1.3 - 1.8	Tây Nam, Nam, Tây	
Quần đảo Hoàng Sa	1.5 - 1.8	Nam, Tây Nam	
Quần đảo Trường Sa	1.6 - 2.5	Tây, Tây Nam	Cảnh báo
Bắc Biển Đông	1.2 - 1.9	Tây Nam	
Giữa Biển Đông	1.8 - 3.0	Tây Nam, Tây	Cảnh báo
Nam Biển Đông	0.5 - 2.9	Tây, Tây Nam	Cảnh báo

**Tin phát lúc: 13 giờ 00s**

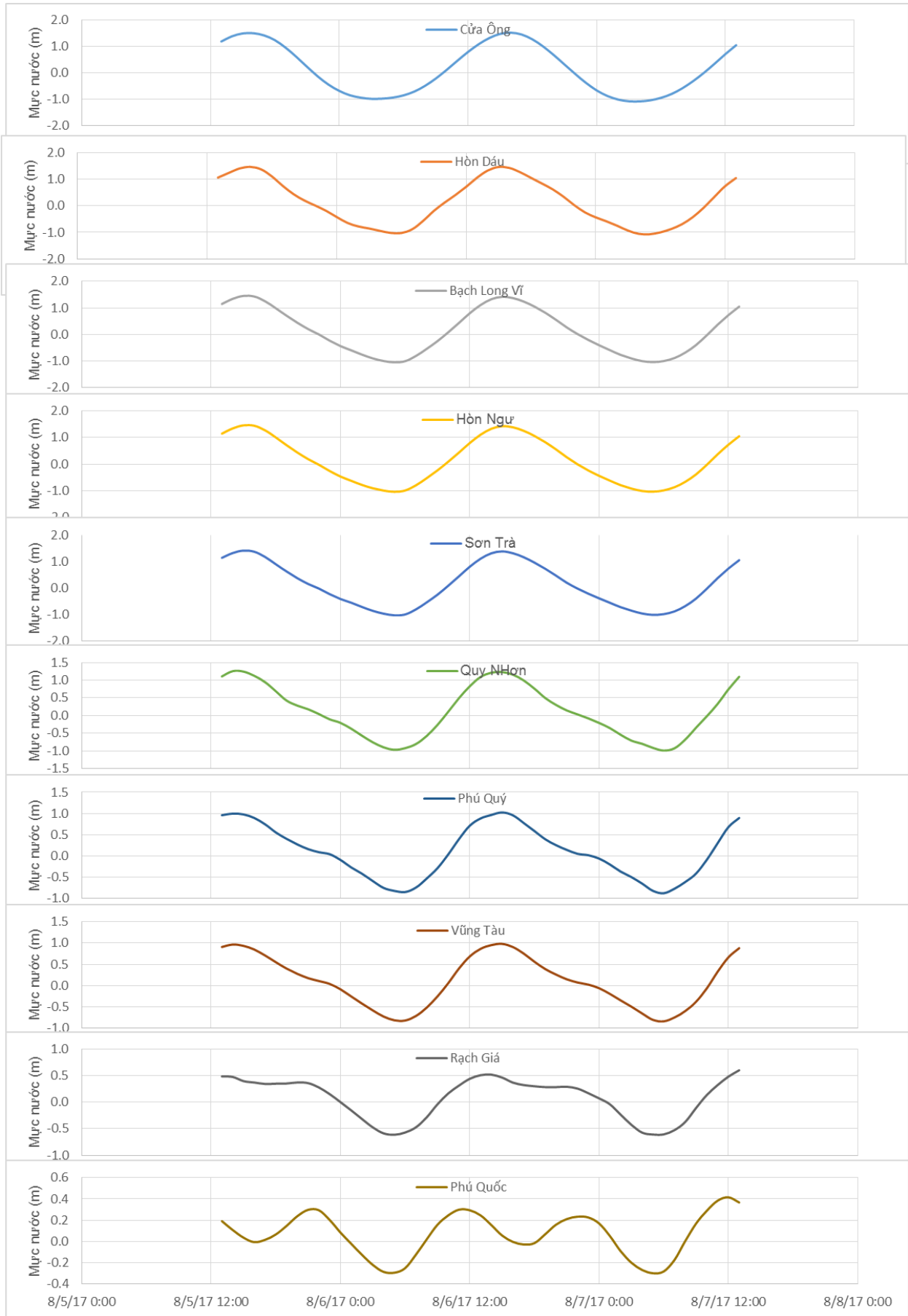
Thời điểm phát tin dự báo tiếp theo: 13 giờ 00 ngày 06/08/2017

Người xây dựng bản tin: Đặng Linh Chi, Khương Văn Hải

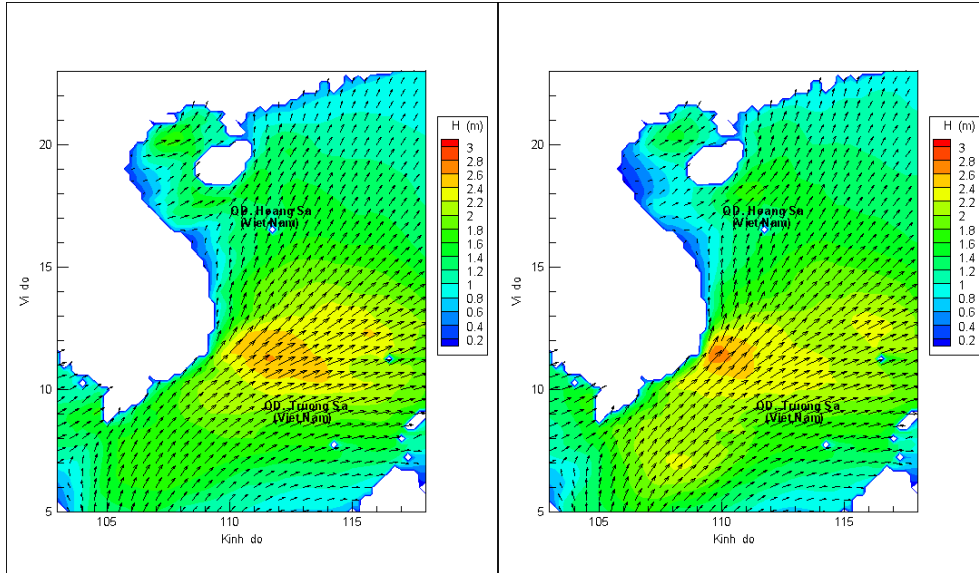
Người soát bản tin : Nguyễn Thị Thanh

## Biến trình mực nước tổng cộng tại 10 trạm Hải văn

(Cửa Ông, Hòn Dấu, Bạch Long Vĩ, Hòn Ngư, Sơn Trà, Quy Nhơn, Phú Quý, Vũng Tàu, Rạch Giá, Phú Quốc)

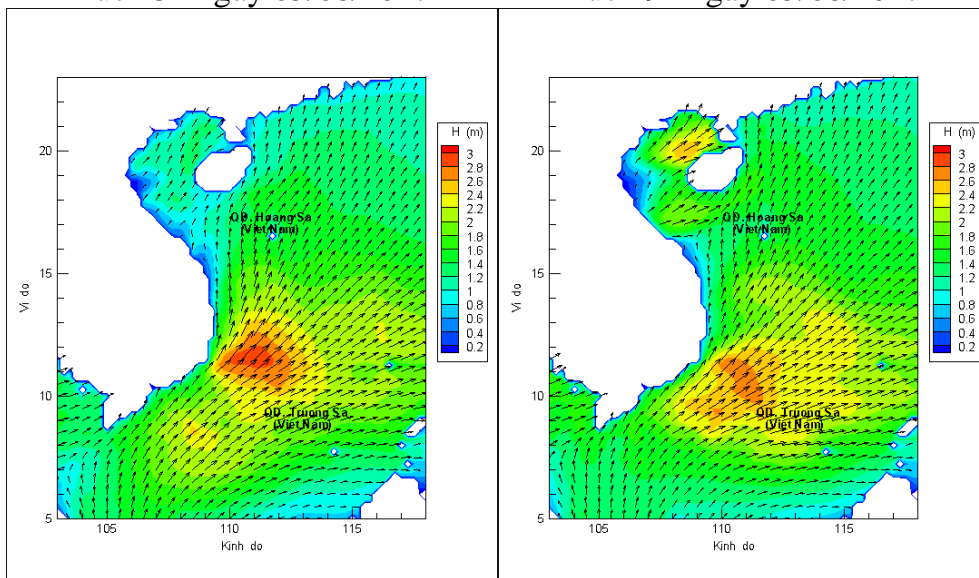


# Phân bố độ cao sóng ven bờ và ngoài khơi biển Việt Nam



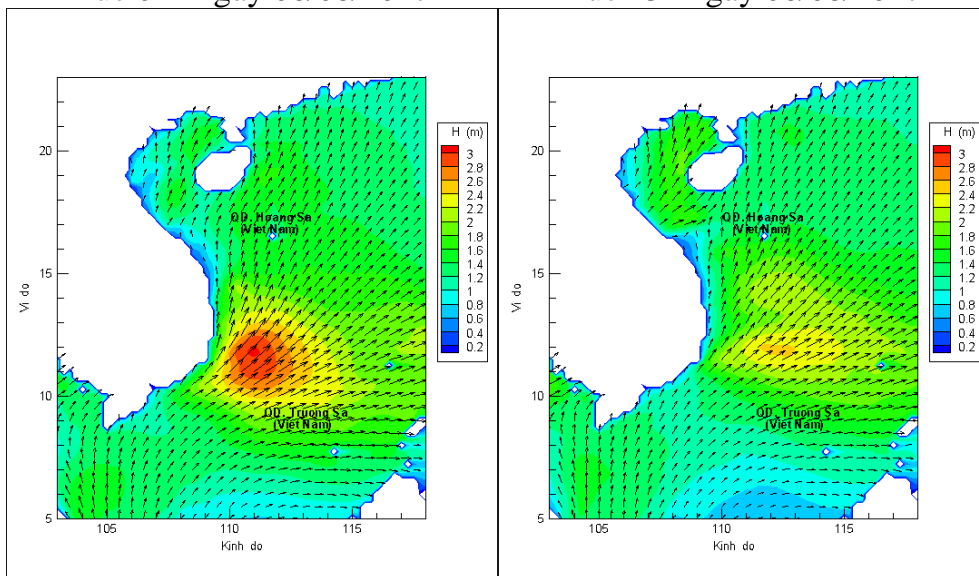
Lúc 13h ngày 05/08/2017

Lúc 19h ngày 05/08/2017



Lúc 01h ngày 06/08/2017

Lúc 13h ngày 06/08/2017



Lúc 01h ngày 07/08/2017

Lúc 13h ngày 07/08/2017