

**BẢN TIN DỰ BÁO MỨC NƯỚC VÀ SÓNG BIỂN**

(Lúc 13 giờ – 06Z ngày 04/08/2017)

Tỉnh/ TP	Huyện	Mức nước tổng cộng dự báo trong 48 giờ (cm)								
		04/08		05/08				06/08		
		13h	19h	1h	7h	13h	19h	1h	7h	13h
Quảng Ninh	Đầm Hà	114	73	-97	-46	120	95	-108	-49	115
	Cửa Ông	113	63	-82	-52	124	80	-88	-63	122
TP. Hải Phòng	Hòn Dấu	109	51	-66	-61	122	65	-67	-68	125
	Bạch Long Vĩ	112	45	-75	-36	117	56	-81	-45	123
Thái Bình	Thái Thụy	107	45	-58	-60	123	57	-59	-69	125
Nam Định	Hải Hậu	100	36	-44	-58	115	43	-45	-72	126
Ninh Bình	Kim Sơn	99	33	-38	-59	113	37	-39	-75	127
Thanh Hóa	Quảng Xương	96	33	-32	-57	109	34	-35	-74	121
Nghệ An	Diễn Châu	86	37	-29	-51	97	30	-27	-64	104
	Hòn Ngư	81	36	-28	-48	93	30	-28	-63	102
Hà Tĩnh	Thạch Hà	66	37	-25	-41	79	30	-24	-58	90
Quảng Bình	Quảng Trạch	41	33	-22	-22	51	29	-12	-42	61
	Quảng Ninh	26	26	-15	-9	34	19	-4	-27	47
Quảng Trị	Gio Linh	12	19	-8	5	20	11	0	-8	34
	Cồn Cỏ	15	17	-11	8	23	9	-3	-5	37
Thừa Thiên Huế	Hương Trà	-2	12	-1	19	7	4	5	12	18
	Phú Lộc	-14	5	6	30	-7	-2	11	27	3
TP. Đà Nẵng	Sơn Trà	-19	3	12	41	-17	-4	15	40	-7
	Hoàng Sa	-25	-15	18	63	-22	-23	16	68	-13
Quảng Nam	Tam Kỳ	-30	-5	21	53	-25	-13	19	55	-19
	Cù Lao Chàm	-25	-3	18	49	-22	-10	18	51	-14
Quảng Ngãi	TP. Quảng Ngãi	-35	-11	21	57	-30	-21	20	62	-20
	Lý Sơn	-31	-10	22	58	-27	-20	20	63	-19
Bình Định	Phú Mỹ	-36	-11	23	60	-30	-22	20	65	-22
	Quy Nhơn	-37	-15	21	57	-34	-25	20	62	-25
Phú Yên	Tp. Tuy Hòa	-38	-15	18	55	-34	-30	17	57	-28
Khánh Hòa	TP. Nha Trang	-29	-13	27	66	-22	-24	25	69	-13
	Trường Sa	-28	-31	22	58	-21	-43	16	62	-12
Ninh Thuận	TP. PR-Tháp Chàm	-33	-22	21	60	-24	-34	23	65	-13
Bình Thuận	TP. Phan Thiết	-15	-64	48	32	0	-92	51	37	25
	Phú Quý	-30	-35	25	55	-21	-51	25	60	-8
Bà Rịa Vũng Tàu	Vũng Tàu	39	-143	86	-3	72	-171	86	6	90
	Côn Đảo	44	-142	60	22	67	-160	60	26	85
TPHCM	Cần Giờ	41	-146	89	-10	83	-176	89	0	98
Tiền Giang	Gò Công Tây	43	-151	90	-14	86	-181	92	-3	102
Bến Tre	Ba Tri	43	-162	86	-14	87	-185	90	0	102
Trà Vinh	Duyên Hải	50	-167	78	-1	82	-186	84	10	100
Sóc Trăng	Tân Phú	60	-161	66	9	81	-174	66	17	96
Bạc Liêu	TP. Bạc Liêu	63	-135	22	32	71	-144	18	40	80
Cà Mau	Năm Căn	61	-104	-14	46	63	-104	-22	51	66
	Trần Văn Thời	57	-39	-23	20	46	-41	-11	7	61
Kiên Giang	Rạch Giá	49	20	-9	7	53	-29	20	-30	63
	Phú Quốc	36	10	-21	-5	24	3	-6	-19	32

Vùng Biển	Độ cao sóng biển dự báo trong 48 giờ		
	Độ cao sóng lớn nhất (m)	Hướng thịnh hành	Ghi chú
Bắc vịnh Bắc Bộ	1.1 - 2.4	Tây Nam, Nam	Cảnh báo
Nam vịnh Bắc Bộ	0.9 - 2.1	Tây Nam, Nam	Cảnh báo
Quảng Trị đến Quảng Ngãi	0.8 - 2.2	Nam, Tây Nam	Cảnh báo
Bình Định đến Ninh Thuận	1.4 - 3.4	Tây Nam, Nam	Cảnh báo
Bình Thuận đến Cà Mau	0.5 - 2.7	Tây Nam, Nam	Cảnh báo
Cà Mau đến Kiên Giang	1.1 - 2.0	Tây Nam, Nam	Cảnh báo
Quần đảo Hoàng Sa	1.6 - 1.9	Nam, Tây Nam	
Quần đảo Trường Sa	1.5 - 2.5	Tây, Tây Nam	Cảnh báo
Bắc Biển Đông	1.3 - 2.1	Tây Nam, Nam	Cảnh báo
Giữa Biển Đông	1.6 - 3.2	Tây Nam	Cảnh báo
Nam Biển Đông	0.5 - 2.8	Tây Nam, Tây	Cảnh báo

**Tin phát lúc: 13 giờ 00s**

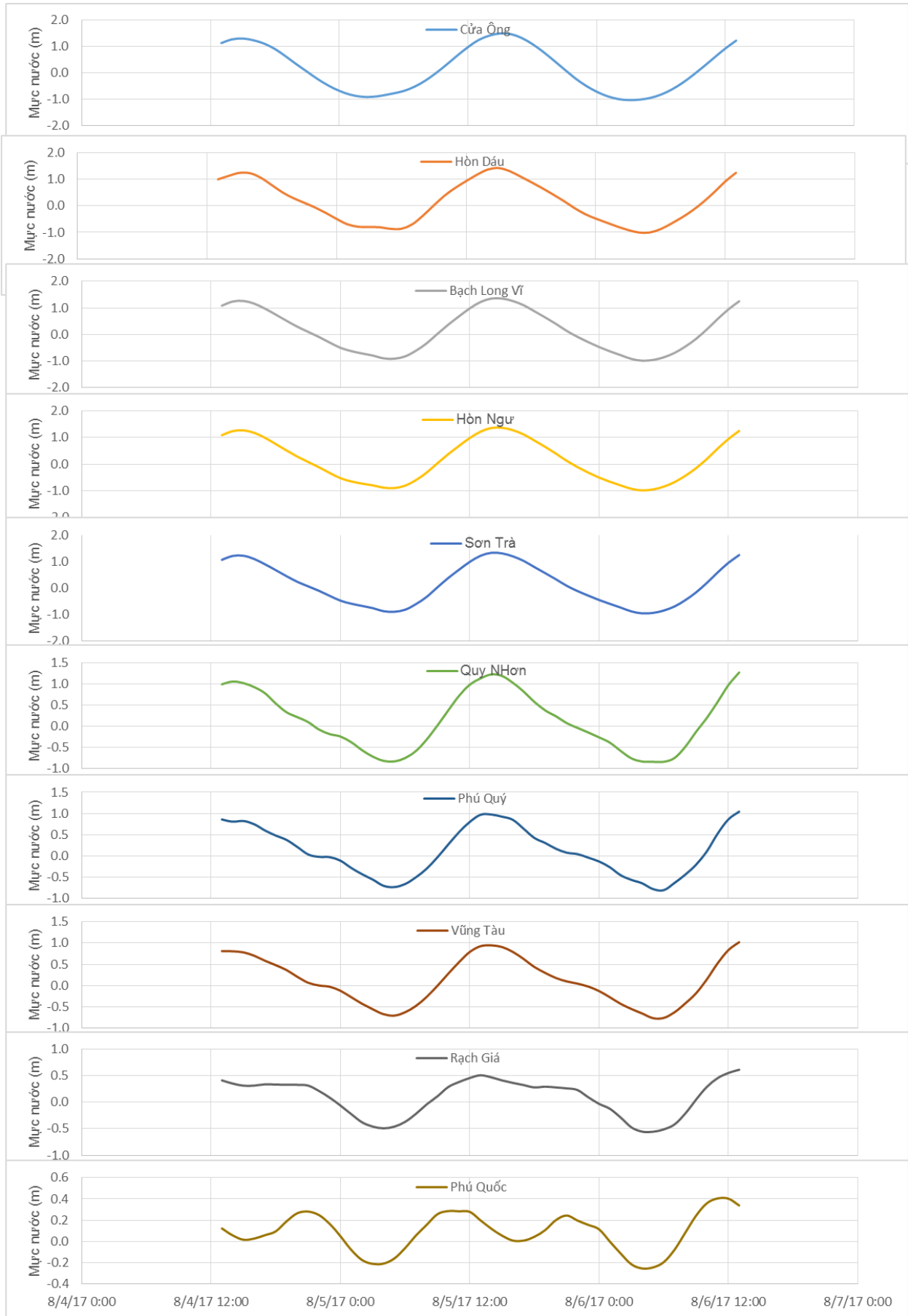
Thời điểm phát tin dự báo tiếp theo: 13 giờ 00 ngày 05/08/2017

Người xây dựng bản tin: Đặng Linh Chi, Khương Văn Hải

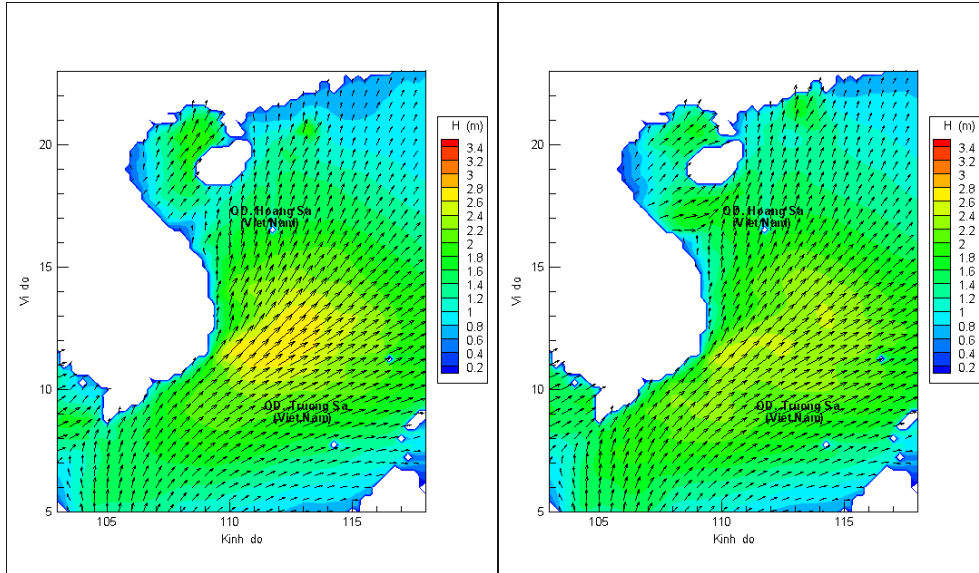
Người soát bản tin : Lê Quốc Huy

## Biến trình mực nước tổng cộng tại 10 trạm Hải vãn

(Cửa Ông, Hòn Dấu, Bạch Long Vĩ, Hòn Ngự, Sơn Trà, Quy Nhơn, Phú Quý, Vũng Tàu, Rạch Giá, Phú Quốc)

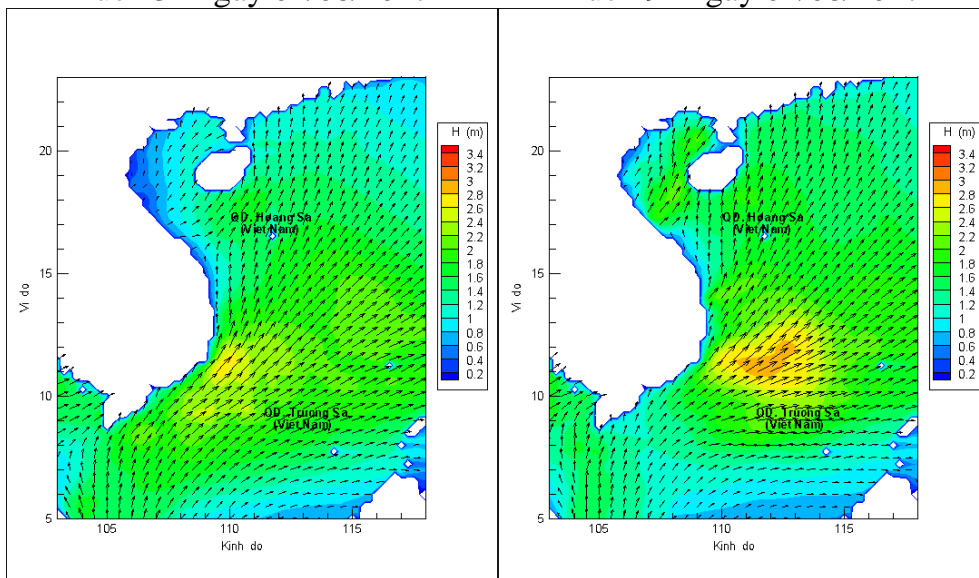


## Phân bố độ cao sóng ven bờ và ngoài khơi biển Việt Nam



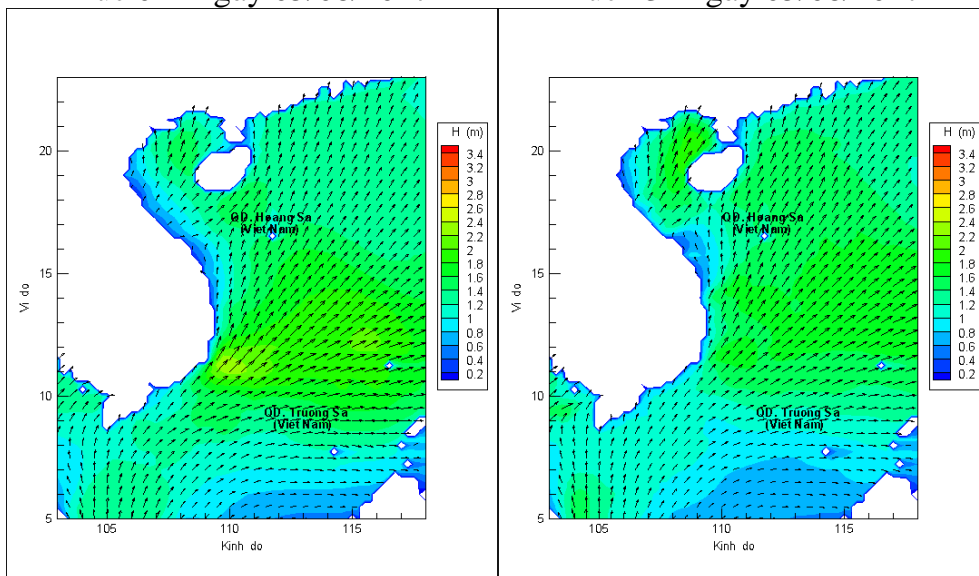
Lúc 13h ngày 04/08/2017

Lúc 19h ngày 04/08/2017



Lúc 01h ngày 05/08/2017

Lúc 13h ngày 05/08/2017



Lúc 01h ngày 06/08/2017

Lúc 13h ngày 06/08/2017