

BẢN TIN DỰ BÁO MỨC NƯỚC VÀ SÓNG BIỂN

(Lúc 13 giờ – 06Z ngày 02/08/2017)

Tỉnh/ TP	Huyện	Mức nước tổng cộng dự báo trong 48 giờ (cm)								
		01/07		02/08				03/08		
		13h	19h	1h	7h	13h	19h	1h	7h	13h
Quảng Ninh	Đầm Hà	91	16	-54	-9	105	28	-73	-8	125
	Cửa Ông	79	21	-52	-11	105	30	-75	-18	128
TP. Hải Phòng	Hòn Dấu	73	20	-48	-16	97	26	-58	-24	124
	Bạch Long Vĩ	74	12	-47	2	93	17	-59	-2	118
Thái Bình	Thái Thụy	72	18	-45	-16	95	21	-52	-25	123
Nam Định	Hải Hậu	63	16	-41	-12	88	15	-47	-23	116
Ninh Bình	Kim Sơn	62	15	-40	-13	86	17	-46	-23	116
Thanh Hóa	Quảng Xương	59	16	-38	-14	82	13	-43	-23	110
Nghệ An	Diễn Châu	50	20	-33	-12	71	12	-38	-20	94
	Hòn Ngư	50	20	-34	-10	70	13	-36	-19	93
Hà Tĩnh	Thạch Hà	40	24	-33	-5	58	19	-33	-15	81
Quảng Bình	Quảng Trạch	13	28	-32	7	27	26	-30	0	50
	Quảng Ninh	2	25	-25	14	14	23	-23	11	34
Quảng Trị	Gio Linh	-4	21	-17	21	6	20	-16	20	22
	Cồn Cỏ	-2	19	-17	24	8	17	-17	24	24
Thừa Thiên Huế	Hương Trà	-11	15	-7	27	-1	14	-6	32	10
	Phú Lộc	-17	9	1	31	-9	7	3	38	-2
TP. Đà Nẵng	Sơn Trà	-19	5	9	33	-16	4	11	43	-10
	Hoàng Sa	-21	-3	20	48	-21	-4	23	62	-22
Quảng Nam	Tam Kỳ	-23	1	17	37	-24	1	19	50	-20
	Cù Lao Chàm	-20	2	15	37	-20	2	17	49	-16
Quảng Ngãi	TP. Quảng Ngãi	-28	1	19	43	-29	-3	22	57	-28
	Lý Sơn	-25	0	21	43	-26	-3	23	57	-25
Bình Định	Phú Mỹ	-28	1	20	43	-30	-3	23	58	-30
	Quy Nhơn	-32	0	17	40	-34	-4	19	54	-33
Phú Yên	Tp. Tuy Hòa	-32	0	15	40	-34	-9	17	52	-37
Khánh Hòa	TP. Nha Trang	-24	2	25	53	-25	-5	25	64	-24
	Trường Sa	-28	-15	21	44	-27	-23	21	56	-26
Ninh Thuận	TP. PR-Tháp Chàm	-33	-6	17	50	-30	-11	20	62	-29
Bình Thuận	TP. Phan Thiết	-38	-23	21	40	-26	-50	35	47	-11
	Phú Quý	-33	-14	19	46	-31	-25	23	57	-28
Bà Rịa Vũng Tàu	Vũng Tàu	-6	-76	51	19	24	-120	68	14	44
	Côn Đảo	-2	-82	38	33	23	-113	53	27	47
TPHCM	Cần Giờ	-4	-80	54	13	29	-125	69	8	50
Tiền Giang	Gò Công Tây	-7	-81	52	13	28	-127	69	6	51
Bến Tre	Ba Tri	-9	-86	49	13	22	-130	71	6	54
Trà Vinh	Duyên Hải	-2	-95	52	17	28	-134	72	10	58
Sóc Trăng	Tân Phú	14	-100	49	16	36	-132	63	11	65
Bạc Liêu	TP. Bạc Liêu	29	-99	31	22	41	-119	32	22	64
Cà Mau	Năm Căn	37	-86	7	32	40	-95	1	32	57
	Trần Văn Thời	29	-30	-20	34	24	-35	-8	17	37
Kiên Giang	Rạch Giá	26	22	-31	29	24	6	-3	1	35
	Phú Quốc	25	3	-21	4	17	2	-12	-10	19

Vùng Biển	Độ cao sóng biển dự báo trong 48 giờ		
	Độ cao sóng lớn nhất (m)	Hướng thịnh hành	Ghi chú
Bắc vịnh Bắc Bộ	1.1 - 2.2	Tây Nam, Nam	Cảnh báo
Nam vịnh Bắc Bộ	0.9 - 2.0	Tây Nam, Nam	Cảnh báo
Quảng Trị đến Quảng Ngãi	0.9 - 2.1	Tây Nam, Nam	Cảnh báo
Bình Định đến Ninh Thuận	1.2 - 3.2	Nam, Tây Nam	Cảnh báo
Bình Thuận đến Cà Mau	0.5 - 2.5	Tây Nam, Nam	Cảnh báo
Cà Mau đến Kiên Giang	1.1 - 1.6	Tây Nam, Nam	
Quần đảo Hoàng Sa	1.6 - 1.8	Tây Nam, Nam	
Quần đảo Trường Sa	1.5 - 2.7	Tây Nam, Tây	Cảnh báo
Bắc Biển Đông	1.4 - 2.0	Nam, Tây Nam	Cảnh báo
Giữa Biển Đông	1.8 - 3.0	Tây Nam, Tây	Cảnh báo
Nam Biển Đông	0.5 - 2.7	Tây, Tây Nam	Cảnh báo

Tin phát lúc: 13 giờ 00s

Thời điểm phát tin dự báo tiếp theo: 13 giờ 00 ngày 03/08/2017

Người xây dựng bản tin: Nguyễn Hồng Hạnh, Lê Đức Quyền, Phạm Văn Tiến

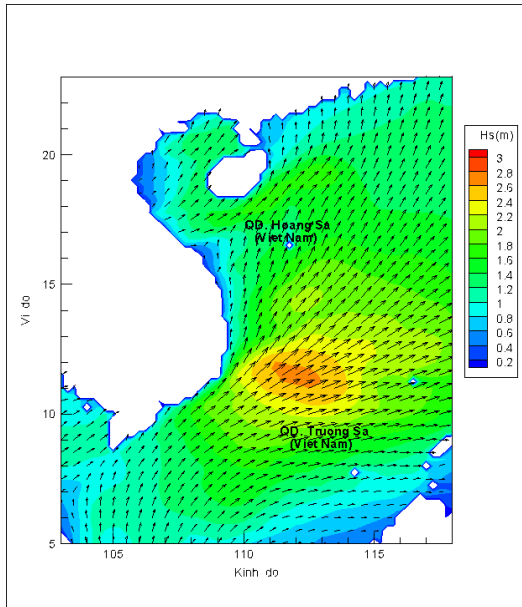
Người soát bản tin : Lê Quốc Huy

Biến trình mực nước tổng cộng tại 10 trạm Hải vãn

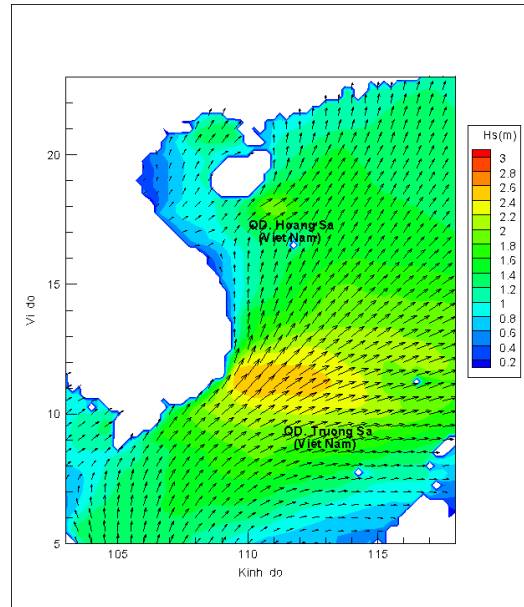
(Cửa Ông, Hòn Dấu, Bạch Long Vĩ, Hòn Ngư, Sơn Trà, Quy Nhơn, Phú Quý, Vũng Tàu, Rạch Giá, Phú Quốc)



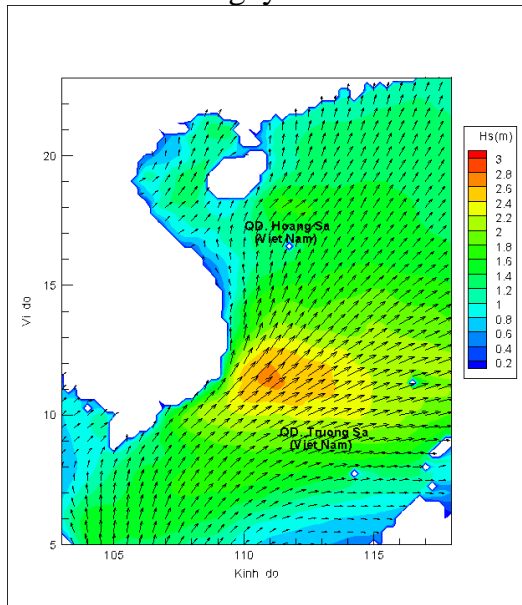
Phân bố độ cao sóng ven bờ và ngoài khơi biển Việt Nam



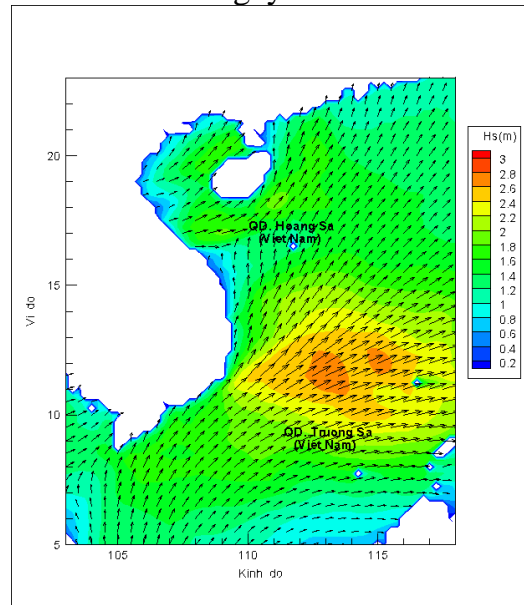
Lúc 13h ngày 02/08/2017



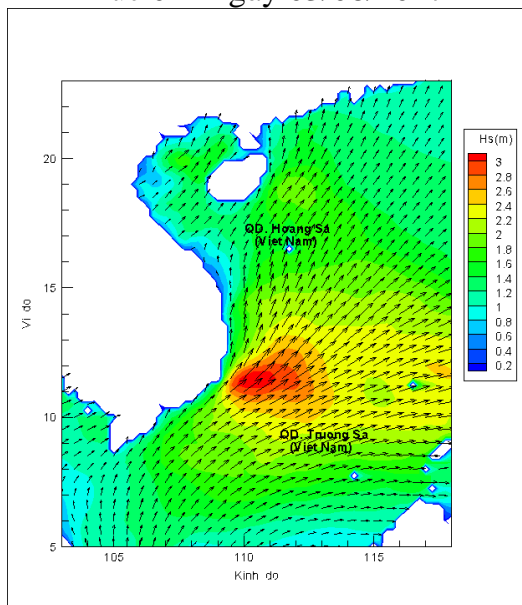
Lúc 19h ngày 02/08/2017



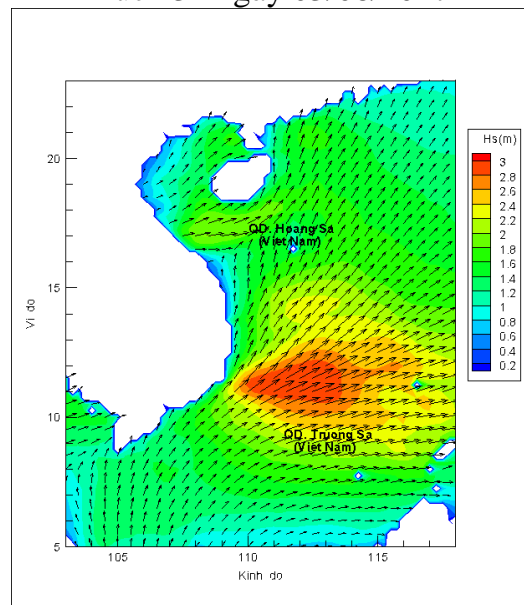
Lúc 01h ngày 03/08/2017



Lúc 13h ngày 03/08/2017



Lúc 01h ngày 04/08/2017



Lúc 13h ngày 04/08/2017