

BẢN TIN DỰ BÁO MỨC NƯỚC VÀ SÓNG BIỂN

(Lúc 13 giờ – 06Z ngày 30/07/2017)

Tỉnh/ TP	Huyện	Mức nước tổng cộng dự báo trong 48 giờ (cm)								
		30/07		31/07				01/08		
		13h	19h	1h	7h	13h	19h	1h	7h	13h
Quảng Ninh	Đầm Hà	2	20	18	-13	46	0	-14	-4	91
	Cửa Ông	-8	30	11	-1	36	10	-19	-1	73
TP. Hải Phòng	Hòn Dấu	-19	34	0	7	24	18	-24	8	61
	Bạch Long Vĩ	-6	29	6	10	27	8	-20	16	64
Thái Bình	Thái Thụy	-21	36	-4	11	21	19	-26	10	58
Nam Định	Hải Hậu	-28	37	-7	19	13	18	-32	14	48
Ninh Bình	Kim Sơn	-31	37	-10	20	13	19	-33	15	47
Thanh Hóa	Quảng Xương	-31	36	-12	22	8	19	-33	15	42
Nghệ An	Diễn Châu	-22	34	-10	26	4	17	-29	17	31
	Hòn Ngư	-23	33	-9	25	4	17	-28	18	30
Hà Tĩnh	Thạch Hà	-25	31	-8	24	0	18	-27	21	24
Quảng Bình	Quảng Trạch	-19	25	-2	21	-5	20	-24	23	9
	Quảng Ninh	-15	17	-2	21	-7	16	-20	23	3
Quảng Trị	Gio Linh	-8	9	-1	22	-6	12	-13	25	-2
	Cồn Cỏ	-6	10	0	23	-5	11	-13	28	0
Thừa Thiên Huế	Hương Trà	0	0	1	22	-2	6	-5	25	-3
	Phú Lộc	7	-7	5	20	-1	-1	2	25	-7
TP. Đà Nẵng	Sơn Trà	14	-11	10	20	2	-4	8	24	-9
	Hoàng Sa	20	-13	21	18	6	-8	22	29	-6
Quảng Nam	Tam Kỳ	16	-13	15	18	3	-7	15	25	-11
	Cù Lao Chàm	15	-12	14	19	3	-6	13	25	-9
Quảng Ngãi	TP. Quảng Ngãi	16	-13	18	16	-1	-8	16	25	-14
	Lý Sơn	17	-13	19	18	3	-7	19	26	-11
Bình Định	Phú Mỹ	17	-12	18	16	2	-5	18	26	-13
	Quy Nhơn	16	-14	18	15	-1	-8	16	24	-18
Phú Yên	Tp. Tuy Hòa	23	-7	23	21	6	-1	22	32	-10
Khánh Hòa	TP. Nha Trang	20	-10	21	23	4	-4	19	36	-10
	Trường Sa	10	-14	11	17	-4	-12	13	27	-17
Ninh Thuận	TP. PR-Tháp Chàm	14	-14	12	23	-1	-5	14	37	-14
Bình Thuận	TP. Phan Thiết	-23	5	-25	47	-34	6	-12	53	-36
	Phú Quý	6	-13	5	24	-9	-9	9	34	-21
Bà Rịa Vũng Tàu	Vũng Tàu	-53	37	-59	74	-43	2	-24	59	-29
	Côn Đảo	-46	28	-61	74	-38	-2	-29	63	-23
TPHCM	Cần Giờ	-58	45	-61	80	-46	3	-28	59	-30
Tiền Giang	Gò Công Tây	-66	50	-67	86	-52	7	-32	62	-34
Bến Tre	Ba Tri	-72	49	-74	89	-57	8	-37	67	-36
Trà Vinh	Duyên Hải	-70	44	-75	87	-53	3	-33	66	-30
Sóc Trăng	Tân Phú	-58	37	-72	76	-39	-4	-30	57	-15
Bạc Liêu	TP. Bạc Liêu	-27	20	-60	53	-14	-18	-25	41	6
Cà Mau	Năm Căn	2	0	-47	37	6	-29	-25	32	20
	Trần Văn Thời	9	17	-43	32	-5	7	-33	29	6
Kiên Giang	Rạch Giá	7	48	-34	32	-10	33	-27	27	7
	Phú Quốc	21	7	-14	-4	7	5	-16	-4	15

Vùng Biển	Độ cao sóng biển dự báo trong 48 giờ		
	Độ cao sóng lớn nhất (m)	Hướng thịnh hành	Ghi chú
Bắc vịnh Bắc Bộ	1.1 - 1.4	Nhiều hướng	
Nam vịnh Bắc Bộ	1.1 - 1.6	Tây Nam	
Quảng Trị đến Quảng Ngãi	1.1 - 2.0	Tây Nam, Nam	Cảnh báo
Bình Định đến Ninh Thuận	1.3 - 2.8	Nam	Cảnh báo
Bình Thuận đến Cà Mau	0.5 - 2.2	Tây Nam	Cảnh báo
Cà Mau đến Kiên Giang	1.1 - 1.6	Tây	
Quần đảo Hoàng Sa	1.8 - 2.2	Tây Nam	Cảnh báo
Quần đảo Trường Sa	1.3 - 2.8	Tây Nam	Cảnh báo
Bắc Biển Đông	1.5 - 4.9	Tây Nam	Cảnh báo
Giữa Biển Đông	2.1 - 4.6	Tây Nam	Cảnh báo
Nam Biển Đông	0.5 - 2.5	Tây Nam	Cảnh báo

Tin phát lúc: 13 giờ 00s

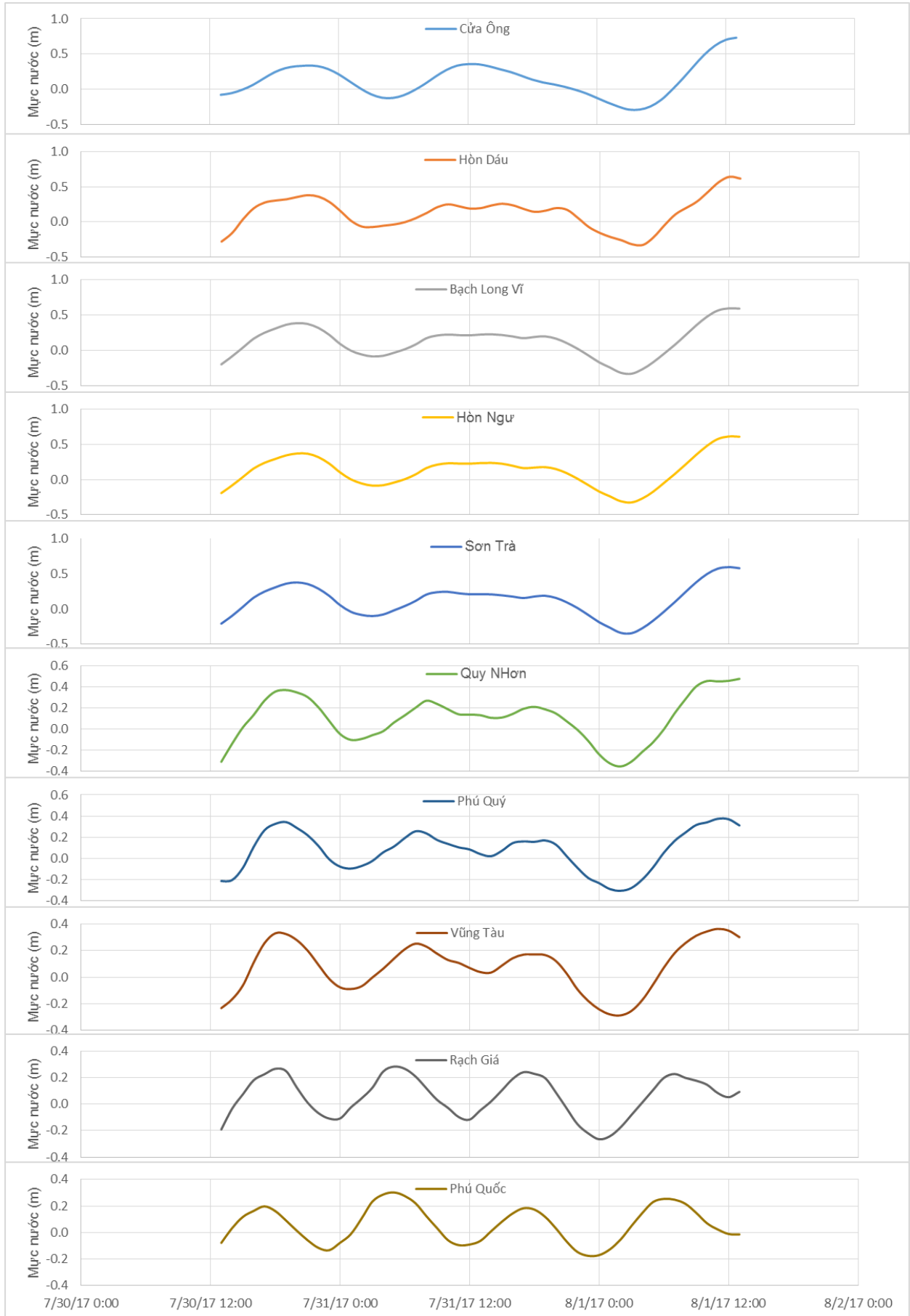
Thời điểm phát tin dự báo tiếp theo: 13 giờ 00 ngày 31/07/2017

Người xây dựng bản tin: Phạm Tiến Đạt, Nguyễn Thị Lan

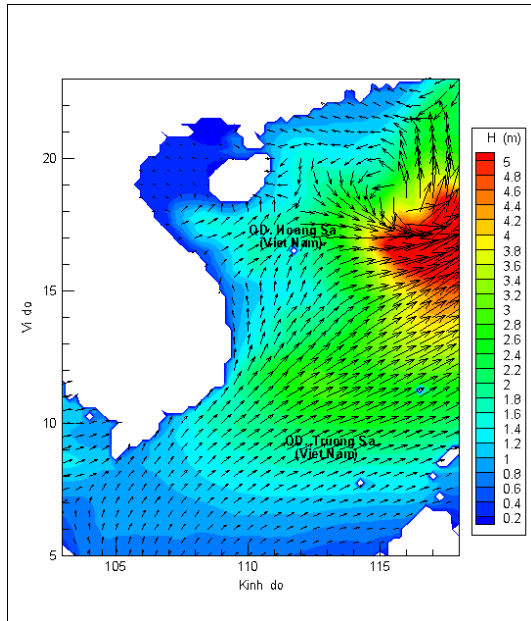
Người soát bản tin : Nguyễn Thị Thanh

Biến trình mực nước tổng cộng tại 10 trạm Hải vãn

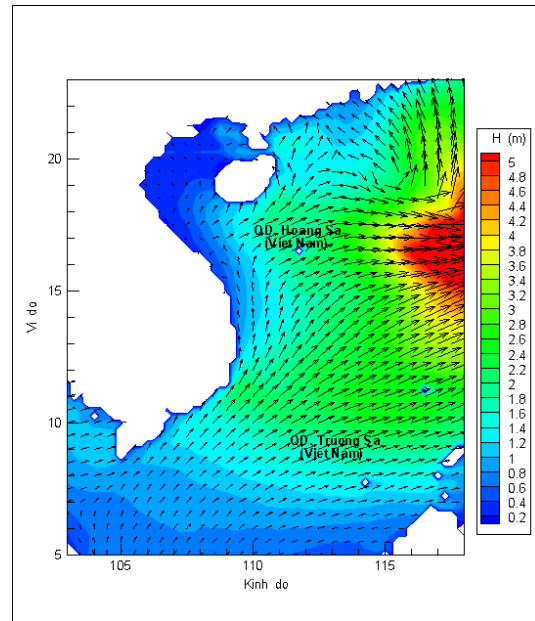
(Cửa Ông, Hòn Dấu, Bạch Long Vĩ, Hòn Ngự, Sơn Trà, Quy Nhơn, Phú Quý, Vũng Tàu, Rạch Giá, Phú Quốc)



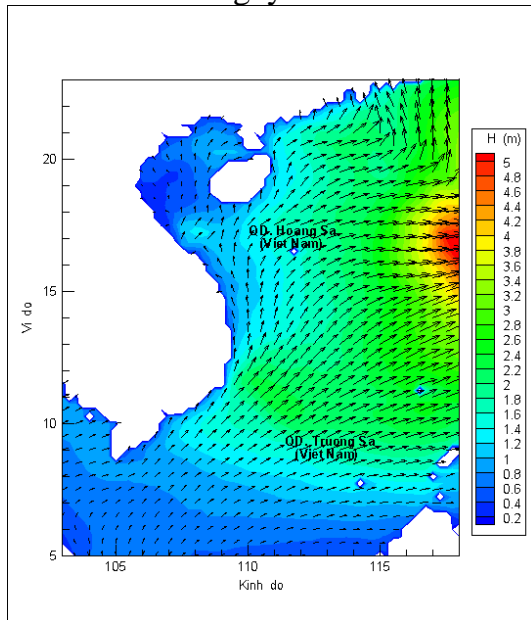
Phân bố độ cao sóng ven bờ và ngoài khơi biển Việt Nam



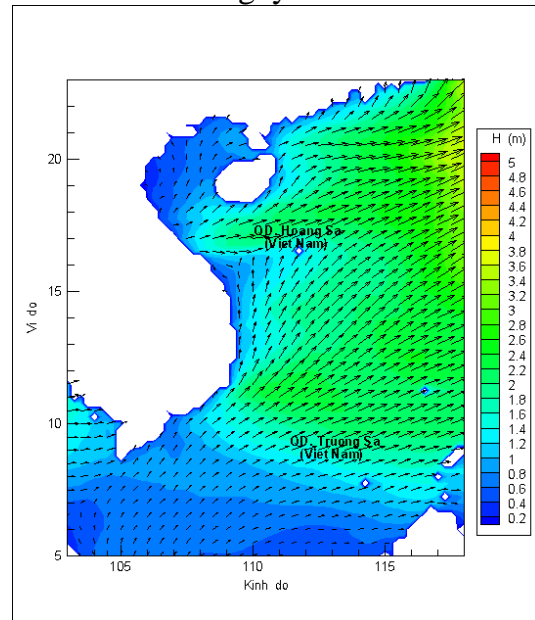
Lúc 13h ngày 30/07/2017



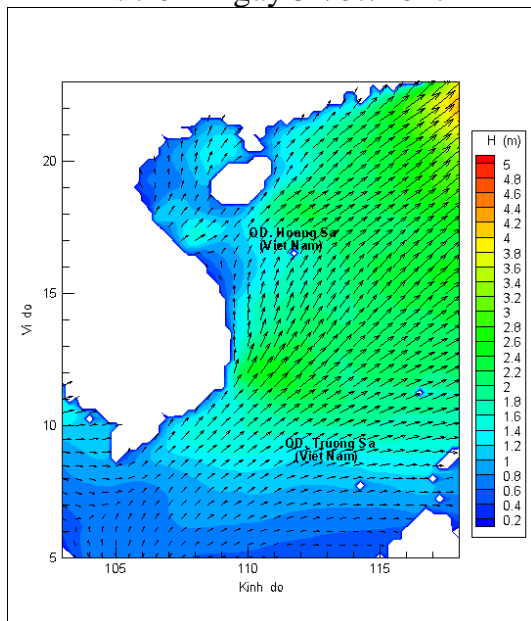
Lúc 19h ngày 30/07/2017



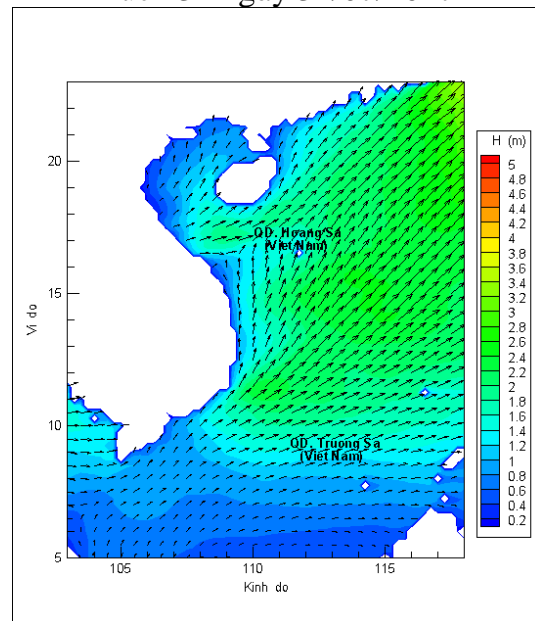
Lúc 01h ngày 31/07/2017



Lúc 13h ngày 31/07/2017



Lúc 01h ngày 01/08/2017



Lúc 13h ngày 01/08/2017

