

**BẢN TIN DỰ BÁO MỨC NƯỚC VÀ SÓNG BIỂN**

(Lúc 13 giờ – 06Z ngày 28/07/2017)

Tỉnh/ TP	Huyện	Mức nước tổng cộng dự báo trong 48 giờ (cm)								
		28/07		29/07				30/07		
		13h	19h	1h	7h	13h	19h	1h	7h	13h
Quảng Ninh	Đầm Hà	-37	108	38	-56	-18	56	33	-26	22
	Cửa Ông	-39	106	36	-46	-26	60	28	-15	10
TP. Hải Phòng	Hòn Dấu	-41	102	29	-38	-32	64	18	-4	-1
	Bạch Long Vĩ	-24	100	24	-40	-22	59	19	-5	5
Thái Bình	Thái Thụy	-40	99	24	-32	-33	64	13	2	-2
Nam Định	Hải Hậu	-39	87	25	-21	-34	61	12	11	-8
Ninh Bình	Kim Sơn	-37	83	23	-18	-34	60	9	13	-6
Thanh Hóa	Quảng Xương	-36	82	23	-13	-35	60	7	17	-9
Nghệ An	Diễn Châu	-35	78	24	-4	-31	56	5	25	-14
	Hòn Ngư	-34	74	25	-5	-32	54	6	24	-12
Hà Tĩnh	Thạch Hà	-30	61	31	-8	-30	46	9	21	-12
Quảng Bình	Quảng Trạch	-8	33	40	-9	-10	26	20	14	-6
	Quảng Ninh	3	17	36	-6	-4	16	19	14	-3
Quảng Trị	Gio Linh	10	3	30	-4	4	9	17	16	3
	Cồn Cỏ	13	5	29	-5	6	9	17	16	4
Thừa Thiên Huế	Hương Trà	18	-9	23	1	14	-1	17	17	10
	Phú Lộc	25	-19	19	7	20	-10	17	17	13
TP. Đà Nẵng	Sơn Trà	36	-26	20	11	24	-15	18	16	16
	Hoàng Sa	45	-33	12	7	36	-23	19	13	24
Quảng Nam	Tam Kỳ	40	-35	20	9	29	-21	18	17	22
	Cù Lao Chàm	38	-31	20	10	28	-19	18	18	20
Quảng Ngãi	TP. Quảng Ngãi	45	-38	19	5	35	-24	20	13	22
	Lý Sơn	44	-36	17	7	35	-23	20	13	22
Bình Định	Phú Mỹ	46	-36	18	2	36	-23	22	11	22
	Quy Nhơn	45	-40	15	0	34	-25	20	8	20
Phú Yên	Tp. Tuy Hòa	43	-40	12	-1	31	-28	15	5	14
Khánh Hòa	TP. Nha Trang	51	-36	17	7	39	-21	20	17	23
	Trường Sa	44	-37	1	6	29	-24	6	11	12
Ninh Thuận	TP. PR-Tháp Chàm	48	-43	10	5	34	-26	14	15	16
Bình Thuận	TP. Phan Thiết	31	-29	-28	36	3	-7	-30	45	-20
	Phú Quý	44	-41	0	11	27	-26	3	18	8
Bà Rịa Vũng Tàu	Vũng Tàu	-30	41	-114	100	-48	42	-94	94	-54
	Côn Đảo	-22	38	-117	94	-42	42	-94	92	-46
TPHCM	Cần Giờ	-43	49	-124	107	-57	49	-105	101	-60
Tiền Giang	Gò Công Tây	-49	52	-130	113	-64	54	-112	106	-68
Bến Tre	Ba Tri	-55	49	-137	116	-70	58	-117	110	-75
Trà Vinh	Duyên Hải	-55	58	-145	120	-69	61	-119	111	-71
Sóc Trăng	Tân Phú	-53	65	-150	118	-63	61	-118	105	-58
Bạc Liêu	TP. Bạc Liêu	-38	65	-142	95	-42	50	-105	80	-30
Cà Mau	Năm Căn	-5	42	-112	60	-14	27	-79	52	-4
	Trần Văn Thời	19	24	-61	28	-10	25	-46	37	0
Kiên Giang	Rạch Giá	26	42	-27	15	-1	38	-15	28	7
	Phú Quốc	17	5	-13	-11	0	2	-5	-2	14

Vùng Biển	Độ cao sóng biển dự báo trong 48 giờ		
	Độ cao sóng lớn nhất (m)	Hướng thịnh hành	Ghi chú
Bắc vịnh Bắc Bộ	0.9 - 1.4	Nam	
Nam vịnh Bắc Bộ	0.9 - 1.3	Đông Nam, Nam	
Quảng Trị đến Quảng Ngãi	0.9 - 1.9	Nam	
Bình Định đến Ninh Thuận	1.2 - 3.1	Nam	Cảnh báo
Bình Thuận đến Cà Mau	0.5 - 2.4	Tây Nam	Cảnh báo
Cà Mau đến Kiên Giang	1.2 - 2.5	Tây	Cảnh báo
Quần đảo Hoàng Sa	1.8 - 2.3	Tây Nam	Cảnh báo
Quần đảo Trường Sa	1.3 - 3.0	Tây Nam	Cảnh báo
Bắc Biển Đông	1.2 - 4.1	Tây Nam	Cảnh báo
Giữa Biển Đông	2.2 - 3.0	Tây Nam	Cảnh báo
Nam Biển Đông	0.5 - 2.5	Tây Nam	Cảnh báo

**Tin phát lúc: 13 giờ 00s**

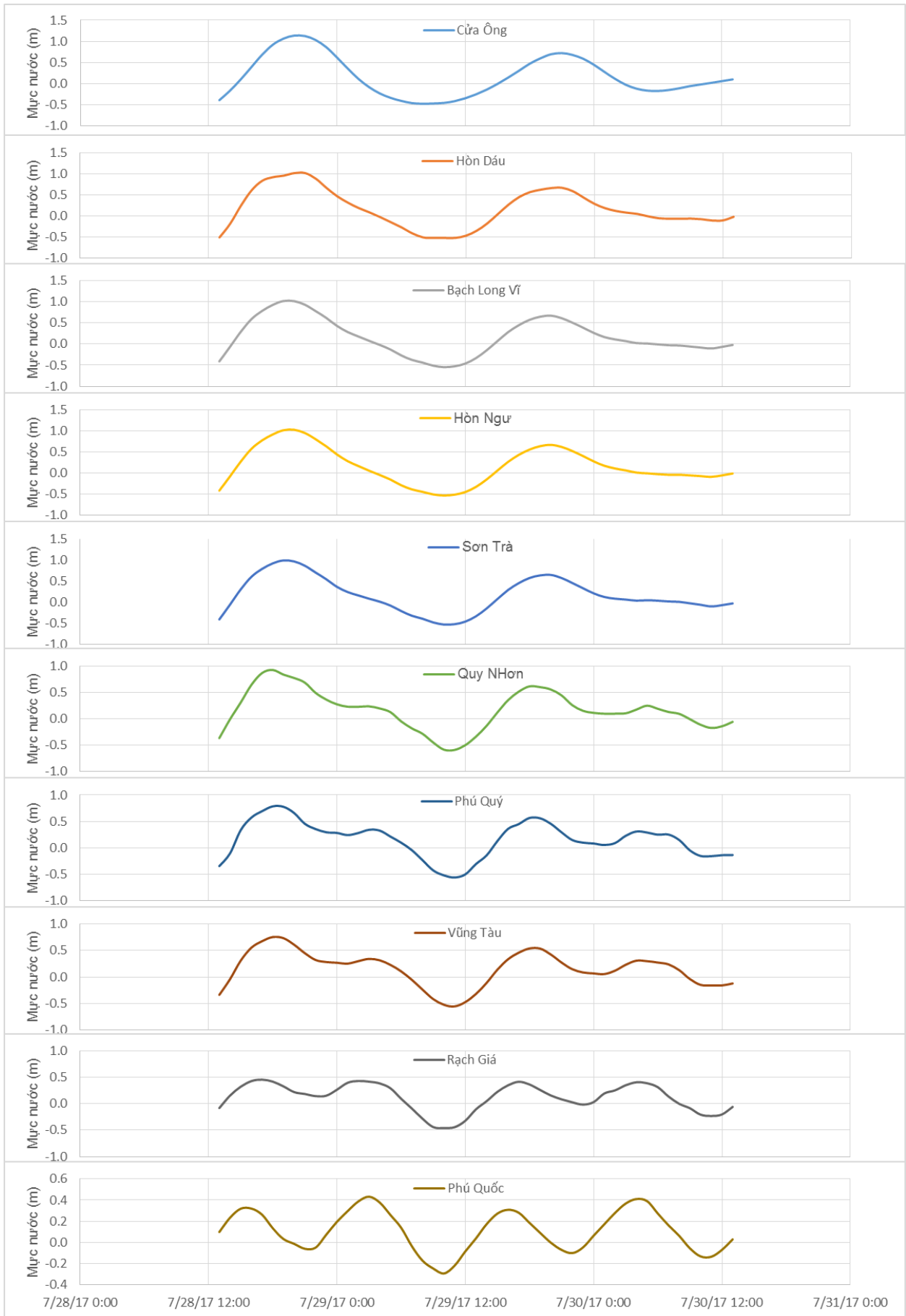
Thời điểm phát tin dự báo tiếp theo: 13 giờ 00 ngày 29/07/2017

Người xây dựng bản tin: Dương Ngọc Tiến, Nguyễn Thị Phương

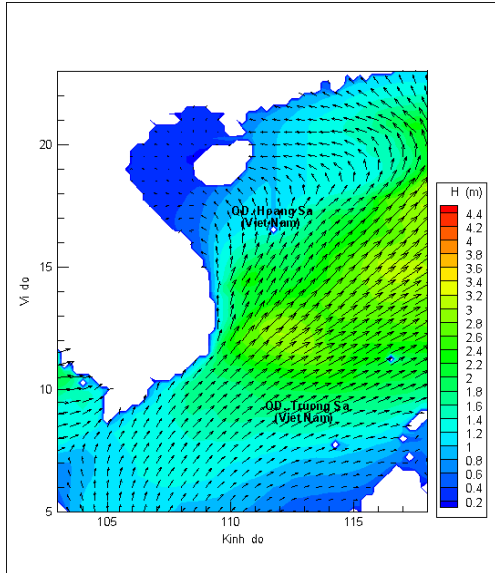
Người soát bản tin : Lê Quốc Huy

# Biến trình mực nước tổng cộng tại 10 trạm Hải văn

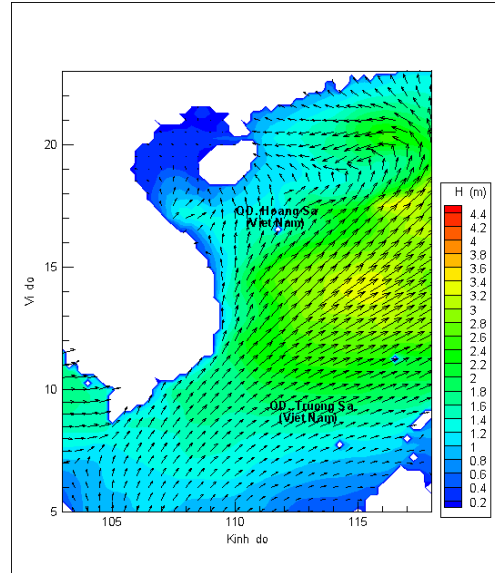
(Cửa Ông, Hòn Dấu, Bạch Long Vĩ, Hòn Ngự, Sơn Trà, Quy Nhơn, Phú Quý, Vũng Tàu, Rạch Giá, Phú Quốc)



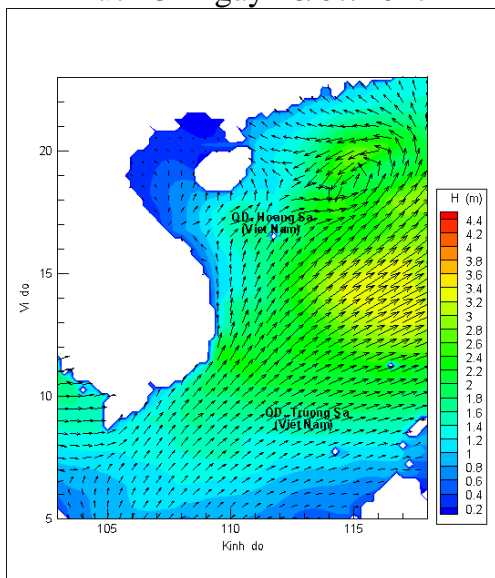
# Phân bố độ cao sóng ven bờ và ngoài khơi biển Việt Nam



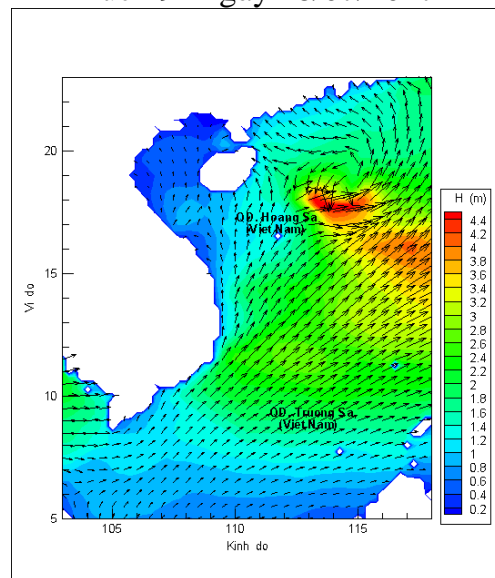
Lúc 13h ngày 28/07/2017



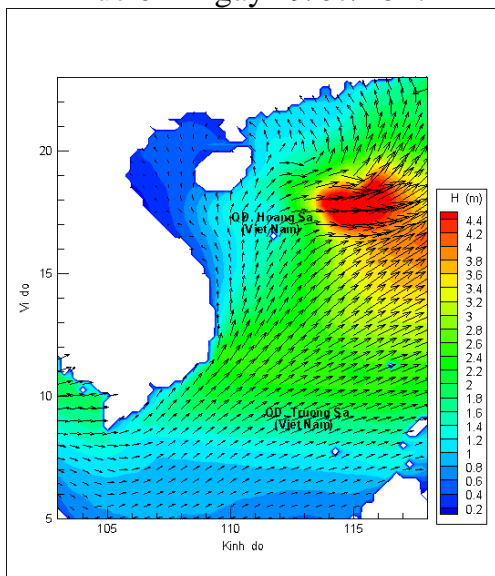
Lúc 19h ngày 28/07/2017



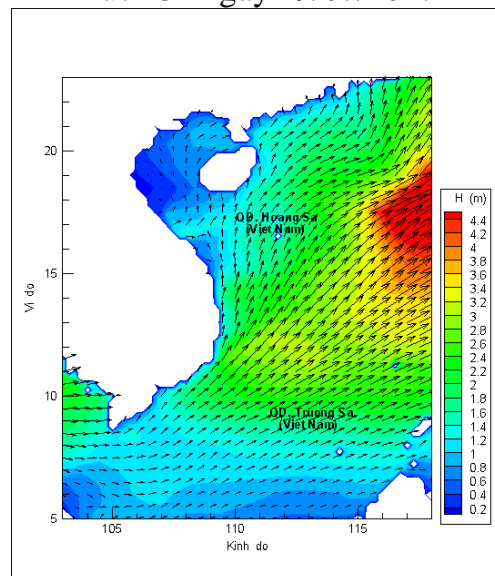
Lúc 01h ngày 29/07/2017



Lúc 13h ngày 29/07/2017



Lúc 01h ngày 30/07/2017



Lúc 13h ngày 30/07/2017