

BẢN TIN DỰ BÁO NƯỚC DÂNG VÀ SÓNG TRONG BÃO SỐ 4

(Lúc 19 giờ 23/7/2017 – 12Z ngày 23/07/2017)

Bảng giá trị nước dâng do bão (NDDB) lớn nhất tại một số điểm ven biển

TT	Tỉnh	Địa danh	NDDB lớn nhất (cm)	Thời điểm NDDB đạt lớn nhất	
				Giờ	Ngày/tháng
1	Quảng Ninh	Đầm Hà	28	1	26/7
2		Cửa Ông	22	1	26/7
3	TP. Hải Phòng	Hải An	24	0	26/7
4		Kiến Thụy	24	22	25/7
5		Hòn Dấu	24	22	25/7
6		Bạch Long Vĩ	22	1	26/7
7	Thái Bình	Thái Thụy	24	22	25/7
8	Nam Định	Hải Hậu	27	23	25/7
9	Ninh Bình	Kim Sơn	30	23	25/7
10	Thanh Hóa	Quảng Xương	29	23	25/7
11	Nghệ An	Diễn Châu	28	22	25/7
12		Hòn Ngư	25	22	25/7

Bảng giá trị độ cao sóng lớn nhất tại các vùng biển hải đảo Việt Nam

Vùng Biển	Độ cao sóng biển dự báo trong 48 giờ		
	Độ cao sóng lớn nhất (m)	Hướng thịnh hành	Ghi chú
Bắc vịnh Bắc Bộ	1.0 - 2.3	Nhiều hướng	Cảnh báo
Nam vịnh Bắc Bộ	1.0 - 1.4	Nhiều hướng	
Quảng Trị đến Quảng Ngãi	1.1 - 1.9	Nhiều hướng	
Bình Định đến Ninh Thuận	1.1 - 3.0	Tây Nam	Cảnh báo
Bình Thuận đến Cà Mau	0.5 - 2.5	Tây Nam	Cảnh báo
Cà Mau đến Kiên Giang	1.1 - 2.4	Nam, Tây, Tây Nam	Cảnh báo
Quần đảo Hoàng Sa	1.9 - 3.0	Tây Nam, Tây	Cảnh báo
Quần đảo Trường Sa	1.5 - 3.5	Tây Nam, Tây	Cảnh báo
Bắc Biển Đông	1.1 - 3.0	Nhiều hướng	Cảnh báo
Giữa Biển Đông	1.9 - 4.3	Tây Nam, Tây	Cảnh báo
Nam Biển Đông	0.5 - 3.2	Tây Nam, Tây	Cảnh báo

Tin phát lúc: 19 giờ 00s

Thời điểm phát tin dự báo tiếp theo: 01 giờ 00 ngày 24/07/2017

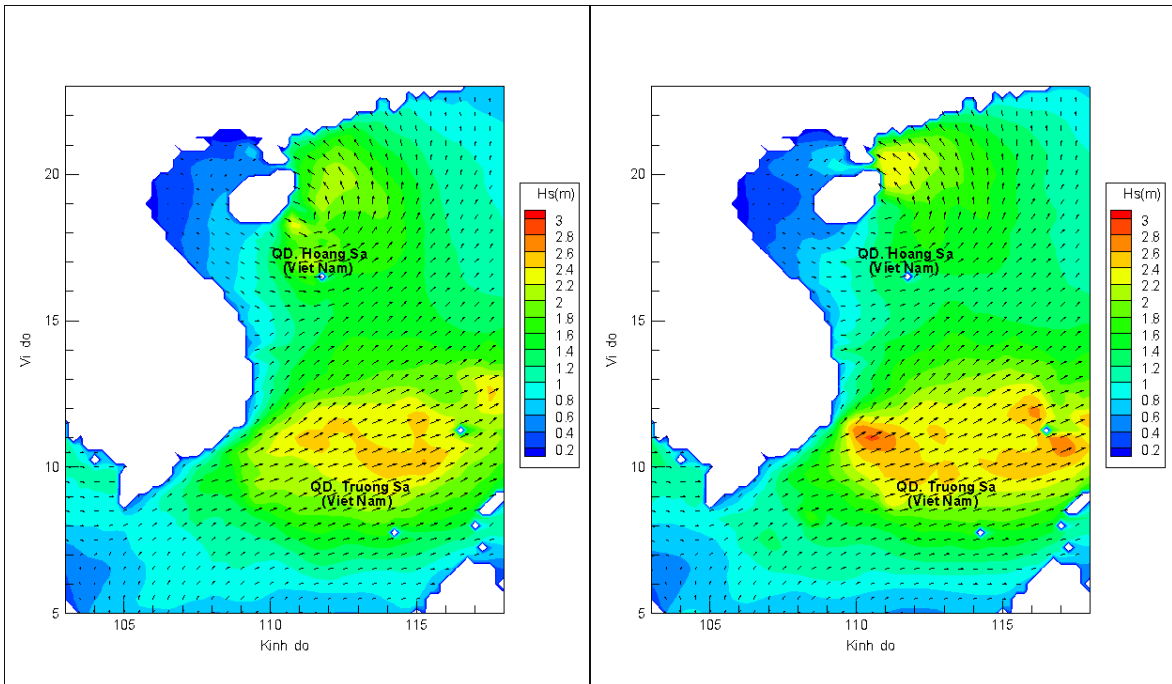
Người xây dựng bản tin: Phạm Văn Tiến, Khương Văn Hải

Người soát bản tin: Lê Quốc Huy

Biến trình nước dâng do bão tại các vị trí ảnh hưởng của bão

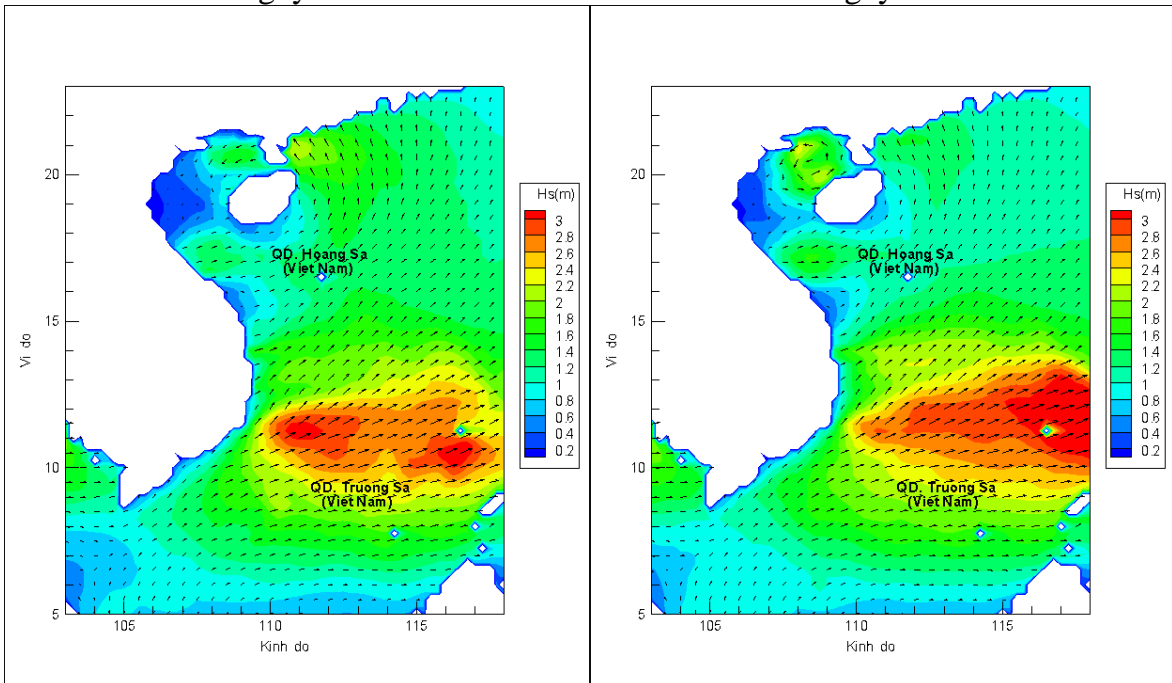


Phân bố độ cao sóng ven bờ và ngoài khơi biển Việt Nam



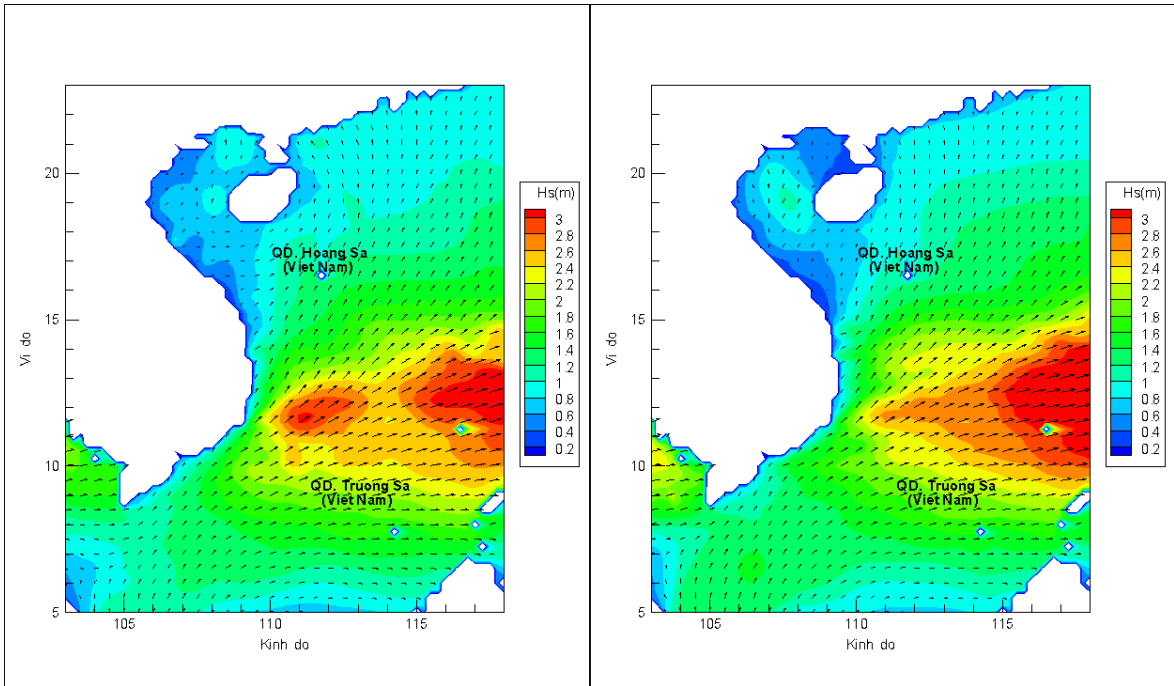
Lúc 19h ngày 23/07/2017

Lúc 01h ngày 24/07/2017



Lúc 06h ngày 24/07/2017

Lúc 13h ngày 25/07/2017



Lúc 01h ngày 26/07/2017

Lúc 13h ngày 26/07/2017