

BẢN TIN DỰ BÁO MỨC NƯỚC VÀ SÓNG BIỂN

(Lúc 13 giờ – 06Z ngày 22/07/2017)

Tỉnh/ TP	Huyện	Mức nước tổng cộng dự báo trong 48 giờ (cm)								
		22/07		23/07				24/07		
		13h	19h	1h	7h	13h	19h	1h	7h	13h
Quảng Ninh	Đầm Hà	128	125	-147	-95	104	171	-136	-108	79
	Cửa Ông	137	107	-116	-111	119	143	-103	-128	96
TP. Hải Phòng	Hòn Dấu	137	78	-89	-127	127	108	-71	-141	109
	Bạch Long Vĩ	142	69	-107	-93	128	104	-98	-109	110
Thái Bình	Thái Thụy	139	67	-77	-128	131	95	-60	-141	112
Nam Định	Hải Hậu	141	48	-57	-129	136	74	-39	-143	120
Ninh Bình	Kim Sơn	141	40	-48	-132	139	65	-32	-144	121
Thanh Hóa	Quảng Xương	137	36	-40	-131	135	59	-23	-145	116
Nghệ An	Diễn Châu	129	35	-27	-122	122	50	-9	-131	106
	Hòn Ngư	123	33	-27	-117	120	48	-10	-127	104
Hà Tĩnh	Thạch Hà	104	34	-23	-103	105	45	-4	-116	97
Quảng Bình	Quảng Trạch	69	29	-15	-76	74	28	5	-87	76
	Quảng Ninh	51	17	-6	-55	59	11	13	-66	66
Quảng Trị	Gio Linh	37	7	1	-30	47	1	17	-39	58
	Cồn Cỏ	38	2	-3	-27	52	-3	12	-39	64
Thừa Thiên Huế	Hương Trà	14	-8	7	-3	29	-15	19	-12	43
	Phú Lộc	-4	-17	11	18	13	-26	22	12	30
TP. Đà Nẵng	Sơn Trà	-11	-20	12	36	3	-33	22	32	22
	Hoàng Sa	-28	-36	4	77	-8	-47	5	73	16
Quảng Nam	Tam Kỳ	-31	-31	15	58	-9	-44	21	54	13
	Cù Lao Chàm	-25	-28	14	51	-5	-41	21	47	16
Quảng Ngãi	TP. Quảng Ngãi	-35	-39	13	68	-12	-53	17	64	15
	Lý Sơn	-34	-37	12	69	-13	-50	15	65	13
Bình Định	Phú Mỹ	-36	-39	10	75	-14	-54	11	68	15
	Quy Nhơn	-35	-37	10	75	-11	-50	14	69	16
Phú Yên	Tp. Tuy Hòa	-38	-47	3	70	-15	-61	7	66	13
Khánh Hòa	TP. Nha Trang	-28	-47	11	75	-1	-60	14	68	22
	Trường Sa	-21	-61	15	70	3	-77	13	65	29
Ninh Thuận	TP. PR-Tháp Chàm	-26	-58	12	66	-2	-76	16	58	26
Bình Thuận	TP. Phan Thiết	29	-134	71	18	62	-158	69	14	84
	Phú Quý	-15	-74	25	61	10	-92	25	53	35
Bà Rịa Vũng Tàu	Vũng Tàu	123	-231	115	-17	136	-220	75	5	123
	Côn Đảo	116	-206	70	11	126	-187	33	33	117
TPHCM	Cần Giờ	131	-235	119	-26	145	-222	76	-1	123
Tiền Giang	Gò Công Tây	136	-240	124	-31	150	-227	78	-5	128
Bến Tre	Ba Tri	135	-243	119	-28	148	-225	73	1	128
Trà Vinh	Duyên Hải	138	-243	105	-14	145	-220	56	17	125
Sóc Trăng	Tân Phú	137	-224	76	-2	132	-193	22	34	110
Bạc Liêu	TP. Bạc Liêu	119	-167	7	37	101	-127	-49	74	75
Cà Mau	Năm Căn	102	-111	-39	53	81	-77	-82	74	64
	Trần Văn Thời	83	-56	-13	-5	69	-49	-18	-8	74
Kiên Giang	Rạch Giá	75	-28	11	-49	58	-40	19	-54	65
	Phú Quốc	42	14	-13	-32	20	10	-7	-33	23

Vùng Biển	Độ cao sóng biển dự báo trong 48 giờ		
	Độ cao sóng lớn nhất (m)	Hướng thịnh hành	Ghi chú
Bắc vịnh Bắc Bộ	0.9 - 1.3	Đông Nam, Nam, Đông	
Nam vịnh Bắc Bộ	1.0 - 1.3	Đông Nam, Đông	
Quảng Trị đến Quảng Ngãi	0.9 - 1.3	Đông Nam, Đông	
Bình Định đến Ninh Thuận	1.0 - 2.4	Tây Nam, Nam	Cảnh báo
Bình Thuận đến Cà Mau	2.2	Tây Nam, Tây	Cảnh báo
Cà Mau đến Kiên Giang	1.0 - 1.3	Tây Nam, Tây, Nam	
Quần đảo Hoàng Sa	1.1 - 1.5	Đông, Đông Nam, Nam	
Quần đảo Trường Sa	1.3 - 2.1	Tây Nam, Tây	Cảnh báo
Bắc Biển Đông	1.1 - 1.8	Đông Nam, Nam, Đông	
Giữa Biển Đông	1.0 - 2.5	Tây Nam	Cảnh báo
Nam Biển Đông	2.2	Tây Nam, Tây	Cảnh báo

Tin phát lúc: 13 giờ 00s

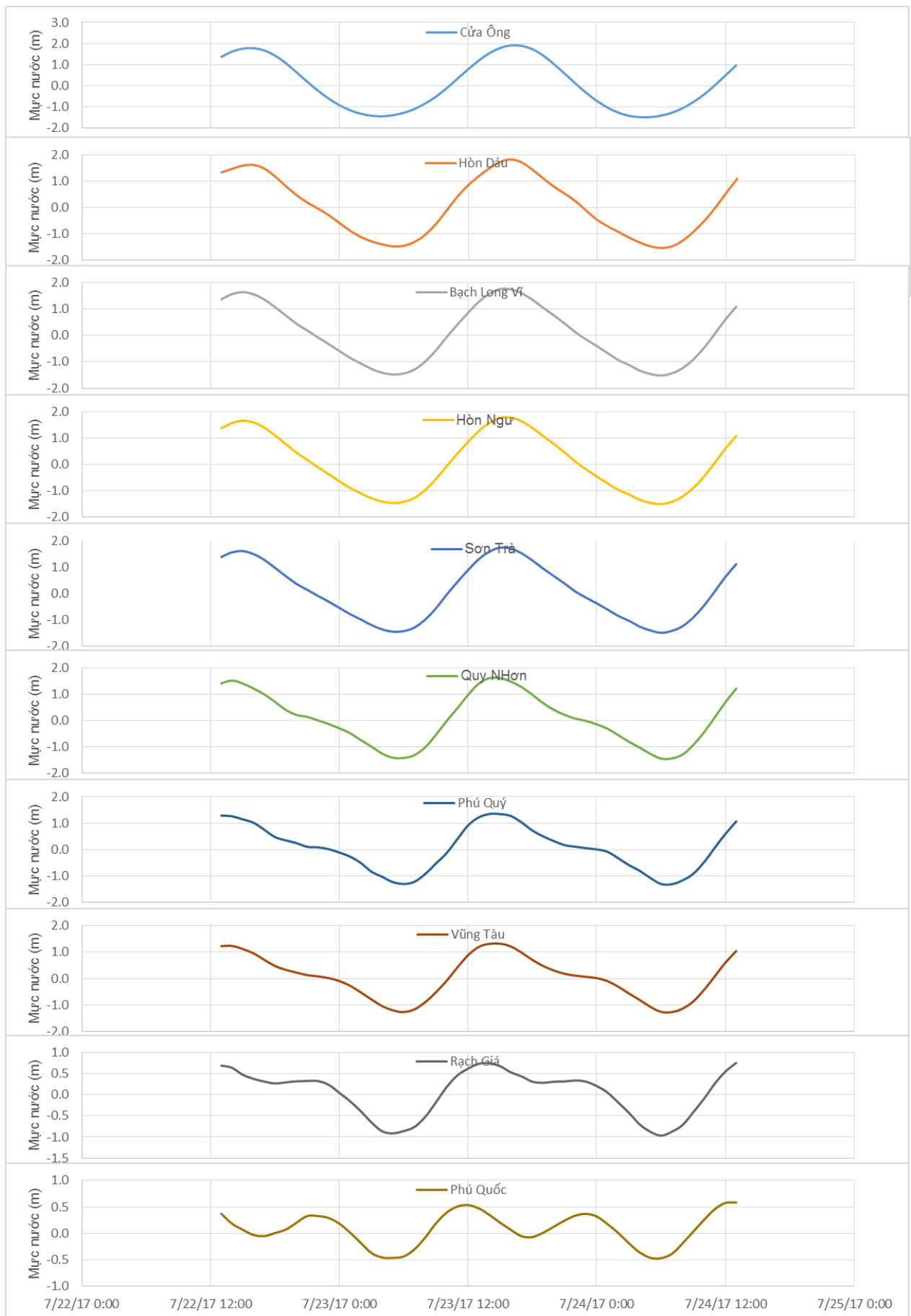
Thời điểm phát tin dự báo tiếp theo: 13 giờ 00 ngày 23/07/2017

Người xây dựng bản tin: Phạm Tiến Đạt, Nguyễn Thị Lan

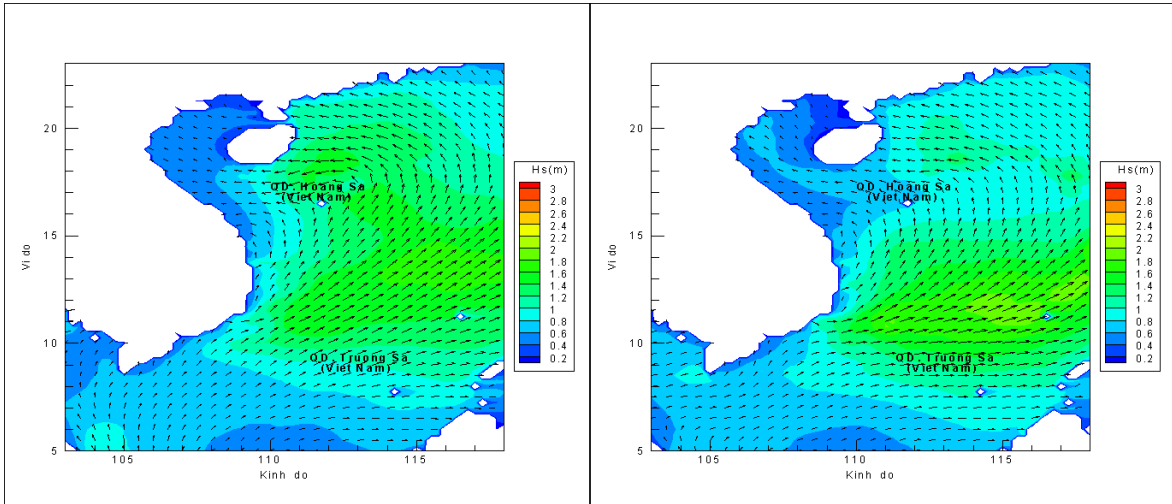
Người soát bản tin : Nguyễn Thị Thanh

Biến trình mực nước tổng cộng tại 10 trạm Hải văn

(Cửa Ông, Hòn Dấu, Bạch Long Vĩ, Hòn Ngu, Sơn Trà, Quy Nhơn, Phú Quý, Vũng Tàu, Rạch Giá, Phú Quốc)

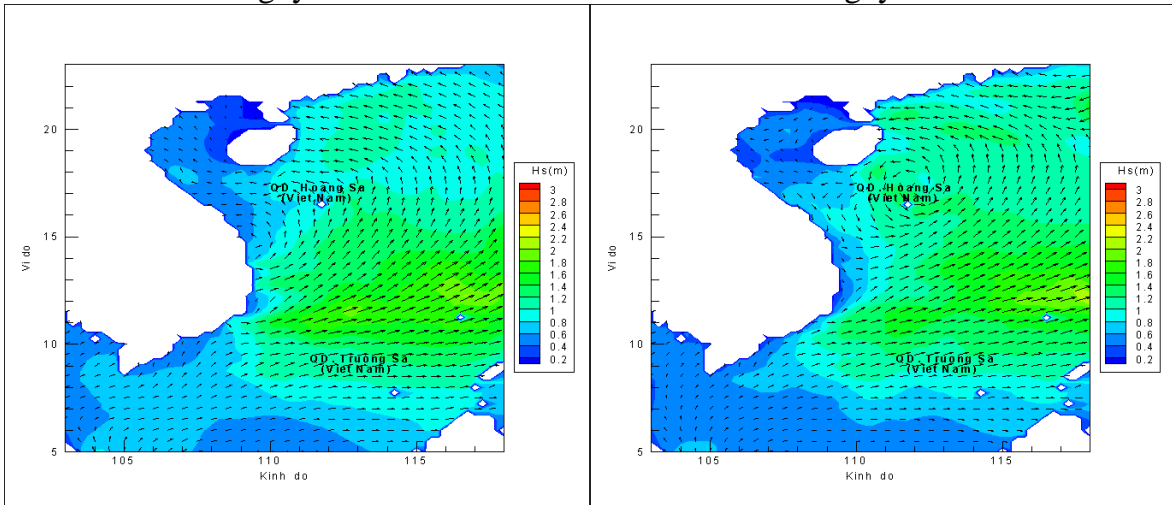


Phân bố độ cao sóng ven bờ và ngoài khơi biển Việt Nam



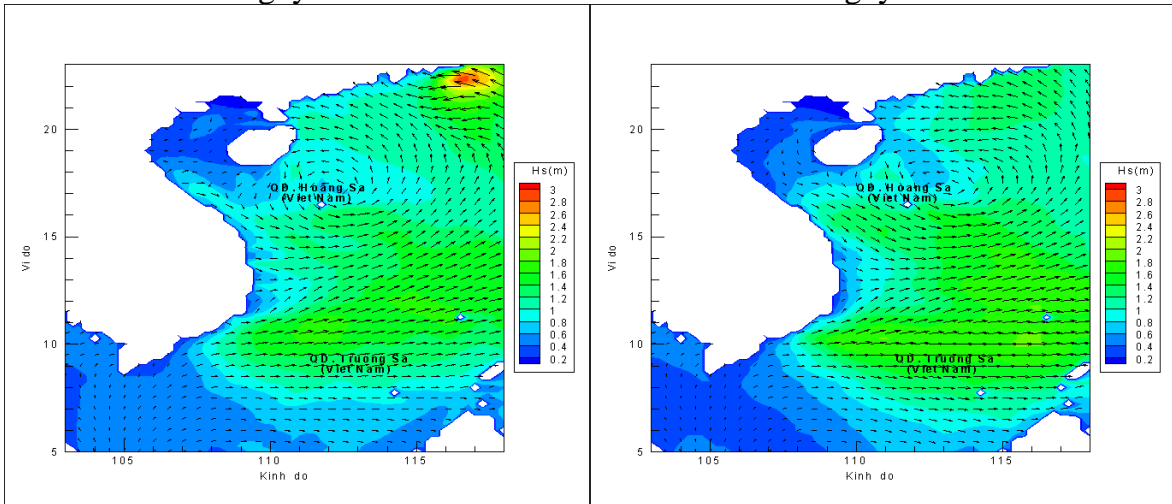
Lúc 13h ngày 22/07/2017

Lúc 19h ngày 22/07/2017



Lúc 01h ngày 23/07/2017

Lúc 13h ngày 23/07/2017



Lúc 01h ngày 24/07/2017

Lúc 13h ngày 24/07/2017