

BẢN TIN DỰ BÁO MỨC NƯỚC VÀ SÓNG BIỂN

(Lúc 13 giờ – 06Z ngày 21/07/2017)

Tỉnh/ TP	Huyện	Mức nước tổng cộng dự báo trong 48 giờ (cm)								
		21/07		22/07				23/07		
		13h	19h	1h	7h	13h	19h	1h	7h	13h
Quảng Ninh	Đầm Hà	130	76	-129	-70	119	120	-138	-84	109
	Cửa Ông	131	62	-105	-75	128	96	-112	-100	126
TP. Hải Phòng	Hòn Dấu	130	48	-83	-91	137	75	-80	-115	134
	Bạch Long Vĩ	128	35	-94	-62	131	66	-99	-83	132
Thái Bình	Thái Thụy	130	40	-73	-93	139	63	-68	-117	137
Nam Định	Hải Hậu	125	32	-60	-90	138	44	-50	-116	141
Ninh Bình	Kim Sơn	128	25	-53	-93	139	37	-44	-118	141
Thanh Hóa	Quảng Xương	123	23	-46	-94	133	33	-37	-120	137
Nghệ An	Diễn Châu	110	19	-33	-86	116	30	-21	-112	122
	Hòn Ngư	106	18	-34	-81	114	28	-22	-105	121
Hà Tĩnh	Thạch Hà	88	21	-33	-69	99	29	-19	-91	109
Quảng Bình	Quảng Trạch	48	26	-29	-43	67	25	-15	-62	82
	Quảng Ninh	31	19	-20	-24	49	14	-6	-41	68
Quảng Trị	Gio Linh	17	11	-11	-1	33	2	3	-17	56
	Cồn Cỏ	18	7	-16	2	37	-2	-2	-13	60
Thừa Thiên Huế	Hương Trà	-2	2	-4	17	15	-9	8	8	37
	Phú Lộc	-15	-4	3	35	-1	-17	12	30	22
TP. Đà Nẵng	Sơn Trà	-26	-8	6	48	-15	-24	15	45	9
	Hoàng Sa	-38	-24	6	78	-25	-36	6	79	-5
Quảng Nam	Tam Kỳ	-37	-15	11	63	-26	-33	17	64	-3
	Cù Lao Chàm	-33	-13	10	58	-22	-30	16	58	1
Quảng Ngãi	TP. Quảng Ngãi	-44	-22	12	71	-31	-40	14	74	-6
	Lý Sơn	-42	-20	11	71	-30	-38	13	74	-7
Bình Định	Phú Mỹ	-47	-22	10	76	-34	-40	11	79	-8
	Quy Nhơn	-47	-22	11	80	-32	-40	8	78	-9
Phú Yên	Tp. Tuy Hòa	-54	-33	2	71	-37	-52	5	74	-11
Khánh Hòa	TP. Nha Trang	-41	-29	14	88	-15	-40	18	83	5
	Trường Sa	-36	-43	14	72	-19	-63	14	71	6
Ninh Thuận	TP. PR-Tháp Chàm	-42	-38	10	74	-22	-57	17	72	4
Bình Thuận	TP. Phan Thiết	-2	-99	55	34	34	-140	68	23	71
	Phú Quý	-32	-52	21	67	-12	-77	24	64	15
Bà Rịa Vũng Tàu	Vũng Tàu	97	-211	122	-25	130	-236	108	-18	139
	Côn Đảo	92	-190	84	1	122	-203	62	12	130
TPHCM	Cần Giờ	105	-219	128	-35	141	-242	111	-27	144
Tiền Giang	Gò Công Tây	108	-223	131	-39	146	-247	116	-31	149
Bến Tre	Ba Tri	110	-225	128	-36	147	-246	112	-27	151
Trà Vinh	Duyên Hải	113	-228	122	-28	147	-244	98	-12	150
Sóc Trăng	Tân Phú	118	-217	101	-22	143	-221	67	1	140
Bạc Liêu	TP. Bạc Liêu	113	-179	46	8	119	-166	-4	40	107
Cà Mau	Năm Căn	96	-128	-7	32	97	-109	-53	53	88
	Trần Văn Thời	68	-54	-10	-1	69	-46	-14	-12	78
Kiên Giang	Rạch Giá	55	-22	-5	-30	46	-18	12	-58	64
	Phú Quốc	35	8	-17	-24	23	19	-12	-37	26

Vùng Biển	Độ cao sóng biển dự báo trong 48 giờ		
	Độ cao sóng lớn nhất (m)	Hướng thịnh hành	Ghi chú
Bắc vịnh Bắc Bộ	0.9 - 1.2	Đông Nam	
Nam vịnh Bắc Bộ	0.8 - 1.4	Đông Nam	
Quảng Trị đến Quảng Ngãi	0.9 - 1.6	Đông Nam, Đông	
Bình Định đến Ninh Thuận	0.9 - 2.3	Tây Nam, Tây	Cảnh báo
Bình Thuận đến Cà Mau	2.2	Tây Nam, Tây	Cảnh báo
Cà Mau đến Kiên Giang	1.0 - 1.6	Tây, Tây Nam	
Quần đảo Hoàng Sa	1.2 - 1.5	Đông Nam, Tây Bắc	
Quần đảo Trường Sa	1.2 - 2.4	Tây, Tây Nam	Cảnh báo
Bắc Biển Đông	1.1 - 3.0	Đông Nam, Nam, Đông	Cảnh báo
Giữa Biển Đông	1.3 - 2.6	Tây Nam	Cảnh báo
Nam Biển Đông	2.3	Tây	Cảnh báo

Tin phát lúc: 13 giờ 00s

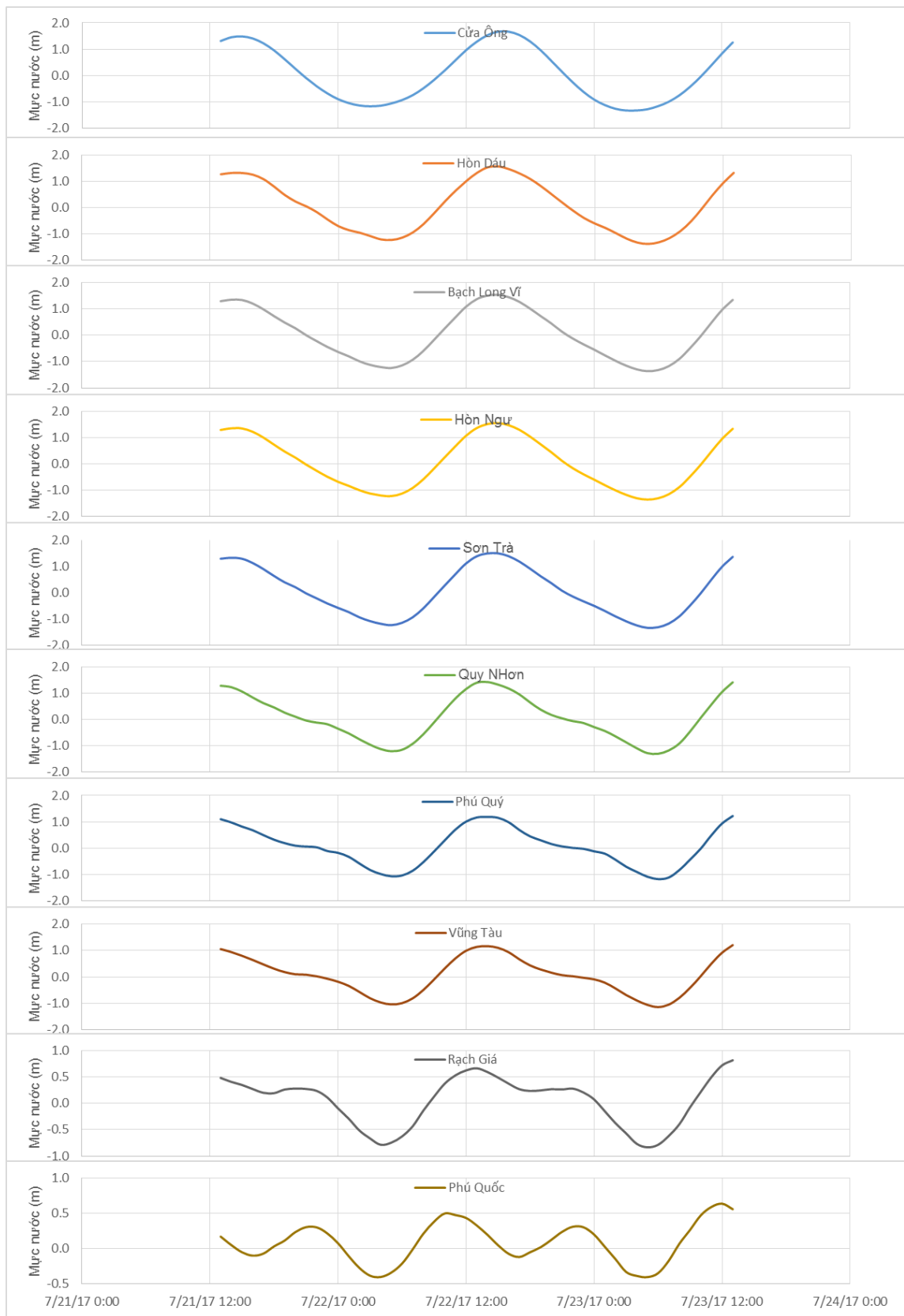
Thời điểm phát tin dự báo tiếp theo: 13 giờ 00 ngày 22/07/2017

Người xây dựng bản tin: Phạm Tiến Đạt, Nguyễn Thị Lan

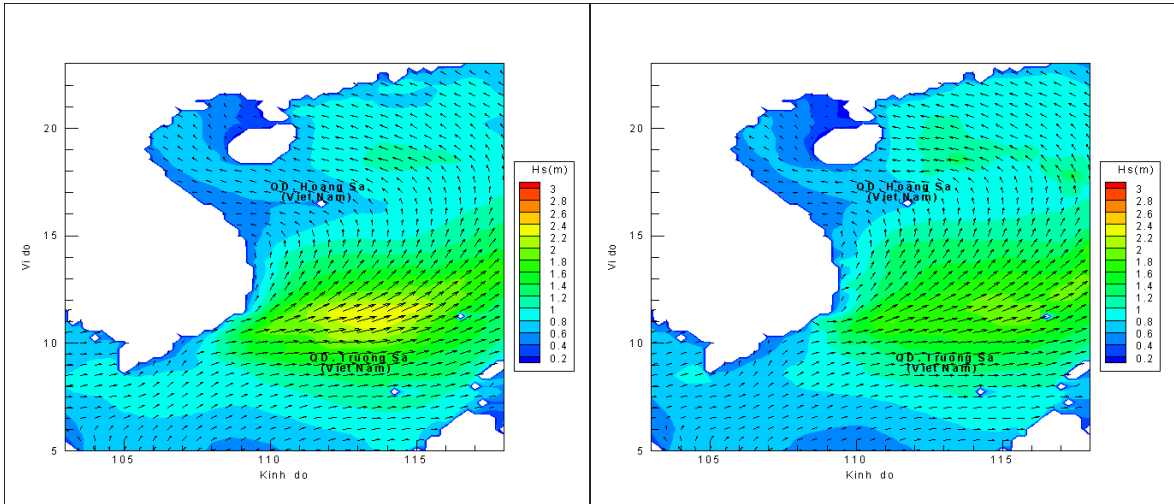
Người soát bản tin : Lê Quốc Huy

Biến trình mực nước tổng cộng tại 10 trạm Hải văn

(Cửa Ông, Hòn Dấu, Bạch Long Vĩ, Hòn Ngur, Sơn Trà, Quy Nhơn, Phú Quý, Vũng Tàu, Rạch Giá, Phú Quốc)

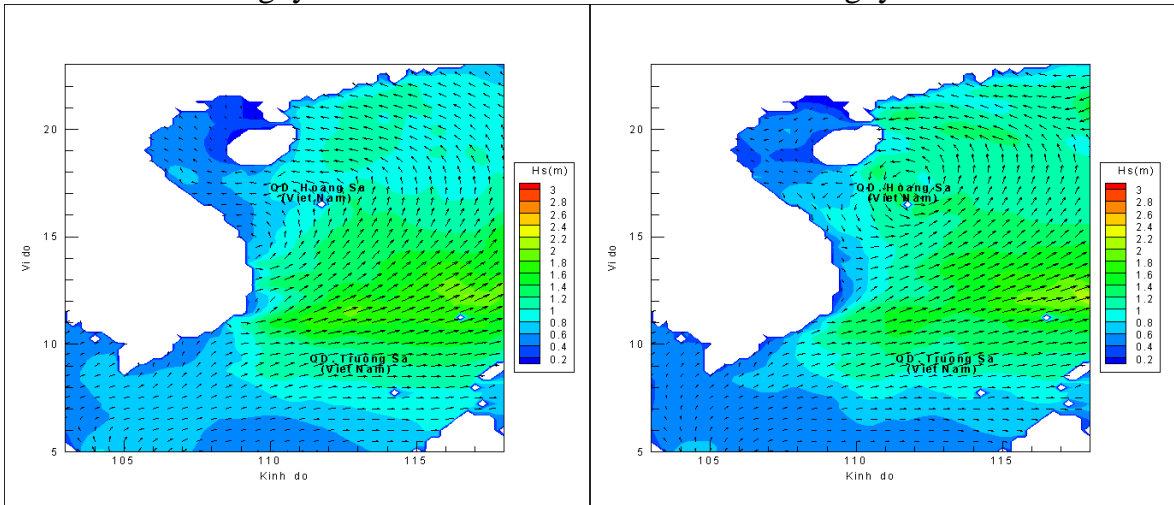


Phân bố độ cao sóng ven bờ và ngoài khơi biển Việt Nam



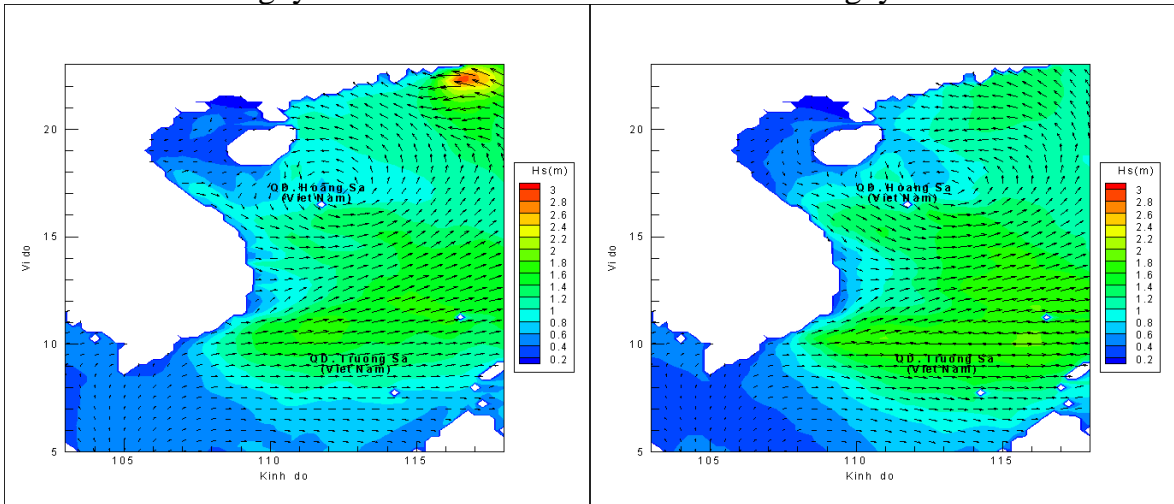
Lúc 13h ngày 21/07/2017

Lúc 19h ngày 21/07/2017



Lúc 01h ngày 22/07/2017

Lúc 13h ngày 22/07/2017



Lúc 01h ngày 23/07/2017

Lúc 13h ngày 23/07/2017