

BẢN TIN DỰ BÁO MỰC NƯỚC VÀ SÓNG BIỂN

(Lúc 13 giờ – 06Z ngày 19/07/2017)

Tỉnh/ TP	Huyện	Mức nước tổng cộng dự báo trong 48 giờ (cm)								
		19/07		20/07				21/07		
		13h	19h	1h	7h	13h	19h	1h	7h	13h
Quảng Ninh	Đầm Hà	166	-33	-135	-49	232	24	-224	-86	265
	Cửa Ông	139	-18	-136	-42	216	23	-205	-94	263
TP. Hải Phòng	Hòn Dấu	116	-6	-133	-36	200	18	-181	-101	260
	Bạch Long Vĩ	116	-34	-121	-12	196	-14	-181	-60	254
Thái Bình	Thái Thụy	111	-7	-129	-34	197	11	-169	-103	260
Nam Định	Hải Hậu	90	-4	-125	-21	179	3	-151	-96	248
Ninh Bình	Kim Sơn	88	-2	-123	-22	177	1	-144	-100	248
Thanh Hóa	Quảng Xương	81	0	-118	-22	170	1	-133	-101	240
Nghệ An	Diễn Châu	64	6	-109	-16	145	5	-117	-92	210
	Hòn Ngư	60	6	-108	-11	139	5	-117	-86	204
Hà Tĩnh	Thạch Hà	40	18	-106	-1	112	18	-112	-71	171
Quảng Bình	Quảng Trạch	-1	38	-97	27	50	36	-100	-27	98
	Quảng Ninh	-20	37	-81	40	19	31	-79	-2	60
Quảng Trị	Gio Linh	-35	33	-66	53	-8	24	-61	23	26
	Cồn Cỏ	-34	28	-68	60	-6	17	-66	31	31
Thừa Thiên Huế	Hương Trà	-45	24	-47	63	-32	13	-40	47	-8
	Phú Lộc	-55	16	-28	71	-54	4	-21	67	-39
TP. Đà Nẵng	Sơn Trà	-62	10	-13	76	-70	-3	-5	82	-62
	Hoàng Sa	-67	-21	17	95	-87	-36	12	125	-86
Quảng Nam	Tam Kỳ	-73	1	6	85	-90	-14	12	103	-87
	Cù Lao Chàm	-68	2	0	82	-82	-12	6	96	-78
Quảng Ngãi	TP. Quảng Ngãi	-83	-3	14	96	-103	-21	17	121	-100
	Lý Sơn	-77	-7	14	94	-98	-23	15	119	-96
Bình Định	Phú Mỹ	-86	-7	20	99	-108	-26	19	129	-104
	Quy Nhơn	-88	-7	22	99	-109	-26	20	131	-106
Phú Yên	Tp. Tuy Hòa	-86	-11	22	101	-106	-31	20	132	-102
Khánh Hòa	TP. Nha Trang	-83	-16	18	105	-101	-38	19	134	-94
	Trường Sa	-78	-23	20	105	-91	-52	26	129	-79
Ninh Thuận	TP. PR-Tháp Chàm	-89	-13	11	115	-103	-41	17	137	-91
Bình Thuận	TP. Phan Thiết	-104	-33	22	117	-71	-113	75	97	-10
	Phú Quý	-88	-24	17	114	-93	-61	32	129	-73
Bà Rịa Vũng Tàu	Vũng Tàu	0	-176	131	20	94	-311	214	-24	186
	Côn Đảo	17	-181	101	44	99	-297	158	17	178
TPHCM	Cần Giờ	10	-183	136	9	111	-324	224	-40	206
Tiền Giang	Gò Công Tây	6	-182	135	10	113	-328	227	-44	213
Bến Tre	Ba Tri	10	-188	135	12	118	-334	225	-41	217
Trà Vinh	Duyên Hải	26	-207	141	12	130	-350	223	-32	225
Sóc Trăng	Tân Phú	59	-220	135	-1	156	-347	200	-32	237
Bạc Liêu	TP. Bạc Liêu	107	-229	109	-2	176	-317	130	0	224
Cà Mau	Năm Căn	111	-190	44	29	156	-242	35	44	187
	Trần Văn Thời	36	-48	-38	33	78	-83	-24	11	116
Kiên Giang	Rạch Giá	13	13	-38	-11	55	-17	-12	-48	92
	Phú Quốc	37	11	-37	-23	50	15	-36	-40	57

Vùng Biển	Độ cao sóng biển dự báo trong 48 giờ		
	Độ cao sóng lớn nhất (m)	Hướng thịnh hành	Ghi chú
Bắc vịnh Bắc Bộ	0.9 - 1.4	Đông Nam, Nam	
Nam vịnh Bắc Bộ	0.9 - 1.4	Đông Nam, Nam	
Quảng Trị đến Quảng Ngãi	0.8 - 1.5	Đông Nam, Nam	
Bình Định đến Ninh Thuận	1.2 - 2.8	Tây Nam, Nam	Cảnh báo
Bình Thuận đến Cà Mau	2.8	Tây Nam, Nam	Cảnh báo
Cà Mau đến Kiên Giang	1.1 - 2.2	Nam, Tây, Tây Nam	Cảnh báo
Quần đảo Hoàng Sa	1.1 - 2.3	Nam, Đông Nam	Cảnh báo
Quần đảo Trường Sa	1.2 - 2.6	Tây, Tây Nam	Cảnh báo
Bắc Biển Đông	1.1 - 2.3	Đông Nam, Nam	Cảnh báo
Giữa Biển Đông	1.2 - 3.7	Tây Nam	Cảnh báo
Nam Biển Đông	2.6	Tây, Tây Nam	Cảnh báo

Tin phát lúc: 13 giờ 00s

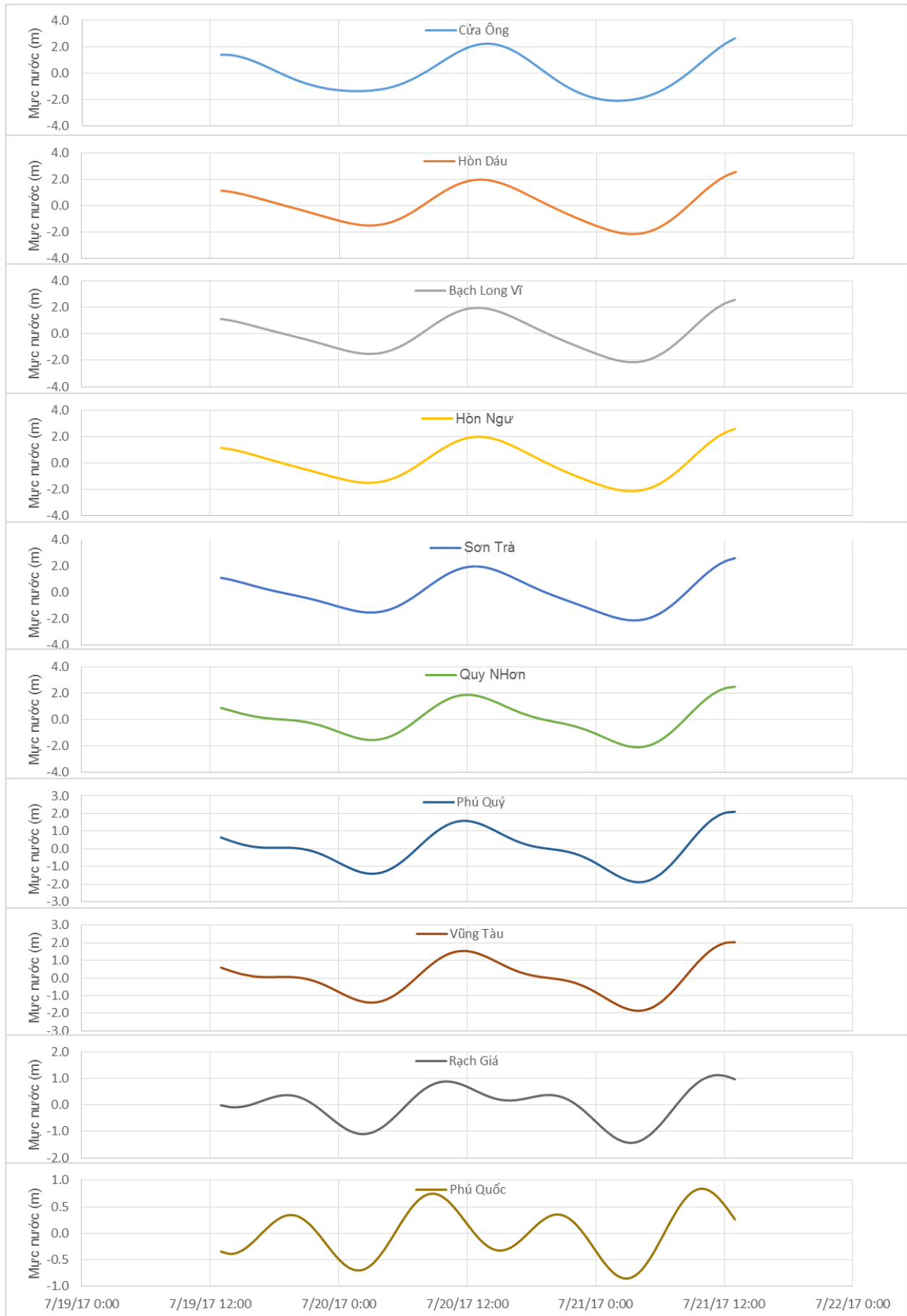
Thời điểm phát tin dự báo tiếp theo: 13 giờ 00 ngày 20/07/2017

Người xây dựng bản tin: Dương Ngọc Tiến, Nguyễn Thị Phương

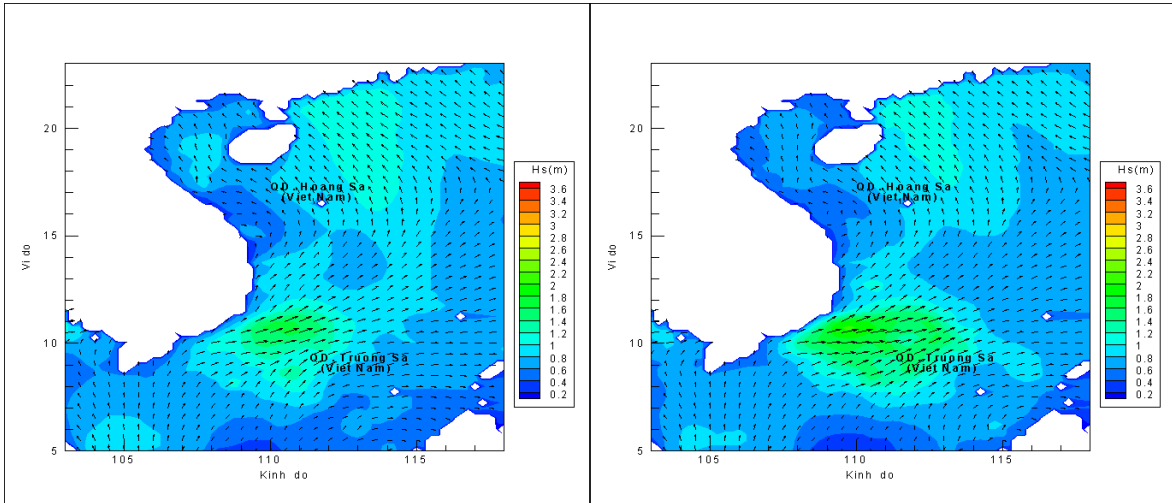
Người soát bản tin : Lê Quốc Huy

Biến trình mực nước tổng cộng tại 10 trạm Hải vãn

(Cửa Ông, Hòn Dấu, Bạch Long Vĩ, Hòn Ngự, Sơn Trà, Quy Nhơn, Phú Quý, Vũng Tàu, Rạch Giá, Phú Quốc)

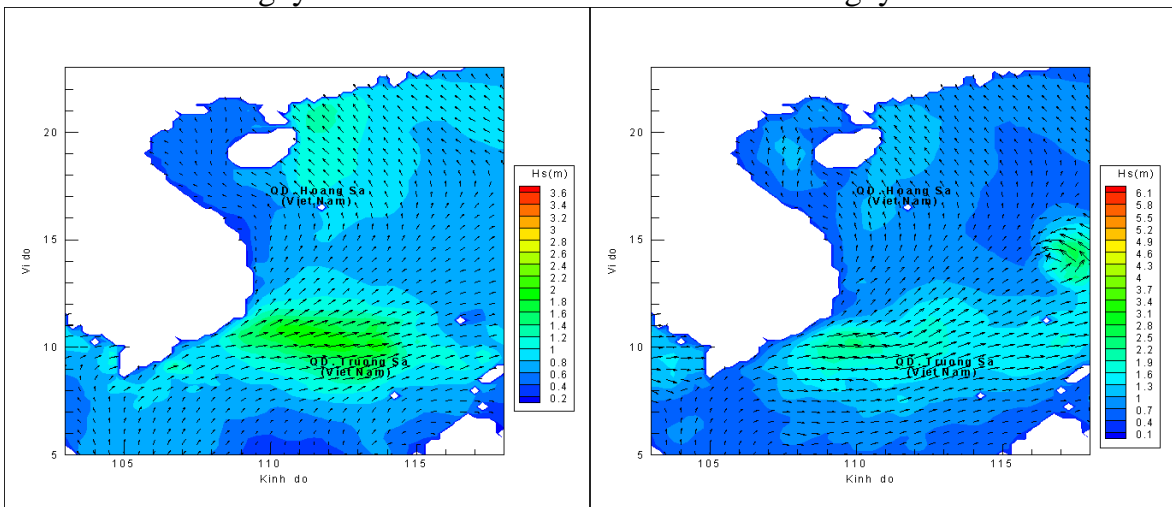


Phân bố độ cao sóng ven bờ và ngoài khơi biển Việt Nam



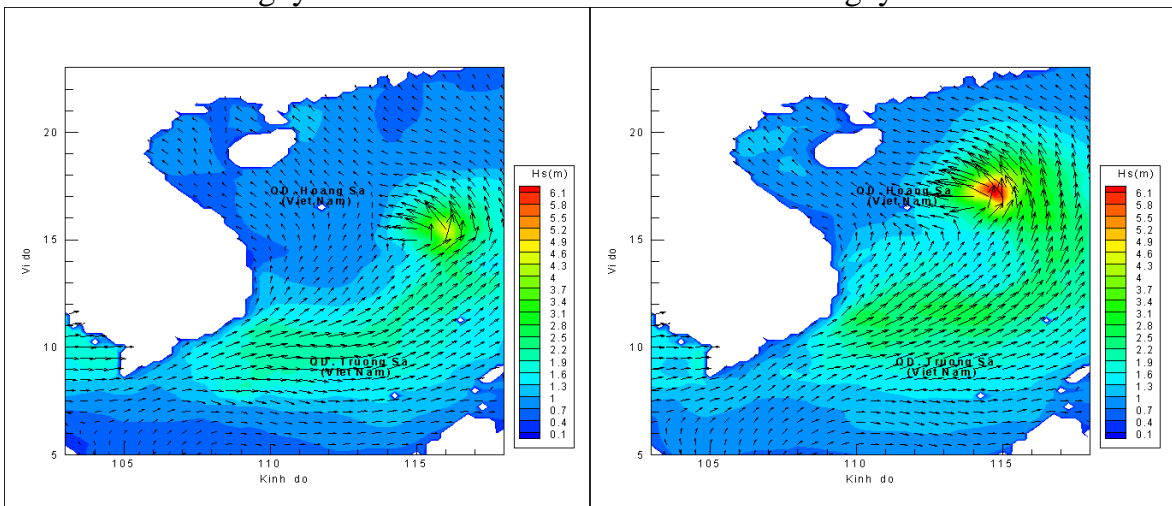
Lúc 13h ngày 19/07/2017

Lúc 19h ngày 19/07/2017



Lúc 01h ngày 20/07/2017

Lúc 13h ngày 20/07/2017



Lúc 01h ngày 21/07/2017

Lúc 13h ngày 21/07/2017