

BẢN TIN DỰ BÁO MỰC NƯỚC VÀ SÓNG BIỂN

(Lúc 13 giờ – 06Z ngày 18/07/2017)

Tỉnh/ TP	Huyện	Mực nước tổng cộng dự báo trong 48 giờ (cm)								
		18/07		19/07				20/07		
		13h	19h	1h	7h	13h	19h	1h	7h	13h
Quảng Ninh	Đầm Hà	43	2	-9	-8	71	-5	-35	3	126
	Cửa Ông	28	13	-6	-3	66	-6	-46	4	128
TP. Hải Phòng	Hòn Dấu	19	16	-21	1	56	3	-38	9	115
	Bạch Long Vĩ	25	8	-13	6	53	-12	-37	16	109
Thái Bình	Thái Thụy	16	17	-23	5	55	2	-37	9	114
Nam Định	Hải Hậu	6	19	-22	13	49	2	-39	12	106
Ninh Bình	Kim Sơn	4	21	-22	15	49	1	-42	12	109
Thanh Hóa	Quảng Xương	2	22	-22	14	47	1	-39	11	103
Nghệ An	Diễn Châu	2	23	-20	11	37	3	-32	13	88
	Hòn Ngư	1	23	-20	14	36	3	-34	15	86
Hà Tĩnh	Thạch Hà	-3	27	-21	16	27	7	-36	19	73
Quảng Bình	Quảng Trạch	-20	31	-26	21	1	21	-35	31	36
	Quảng Ninh	-23	29	-23	24	-7	22	-29	36	19
Quảng Trị	Gio Linh	-23	26	-18	30	-13	21	-23	43	7
	Cồn Cỏ	-23	25	-18	32	-12	19	-23	46	8
Thừa Thiên Huế	Hương Trà	-22	19	-11	32	-18	16	-15	45	-3
	Phú Lộc	-22	12	-6	33	-21	11	-7	46	-14
TP. Đà Nẵng	Sơn Trà	-17	10	0	31	-24	10	0	48	-21
	Hoàng Sa	-12	-2	12	34	-29	-1	15	56	-37
Quảng Nam	Tam Kỳ	-19	7	7	34	-26	9	7	50	-32
	Cù Lao Chàm	-18	8	4	33	-25	9	6	50	-28
Quảng Ngãi	TP. Quảng Ngãi	-19	5	8	36	-33	5	13	57	-40
	Lý Sơn	-17	4	10	35	-31	5	13	56	-38
Bình Định	Phú Mỹ	-21	5	12	36	-36	5	16	57	-45
	Quy Nhơn	-24	3	10	30	-39	4	17	55	-48
Phú Yên	Tp. Tuy Hòa	-24	3	9	30	-42	-2	13	52	-53
Khánh Hòa	TP. Nha Trang	-17	7	16	43	-33	4	20	64	-39
	Trường Sa	-23	-1	7	39	-37	-7	13	59	-40
Ninh Thuận	TP. PR-Tháp Chàm	-27	3	4	44	-42	-1	10	65	-44
Bình Thuận	TP. Phan Thiết	-53	16	-14	62	-52	-11	6	62	-32
	Phú Quý	-30	2	1	45	-42	-7	10	63	-41
Bà Rịa Vũng Tàu	Vũng Tàu	-40	-14	12	35	0	-82	57	14	47
	Côn Đảo	-23	-32	6	38	9	-91	50	27	52
TPHCM	Cần Giờ	-41	-13	15	33	8	-88	55	11	54
Tiền Giang	Gò Công Tây	-44	-11	11	36	7	-88	55	11	55
Bến Tre	Ba Tri	-44	-18	9	37	7	-93	57	12	58
Trà Vinh	Duyên Hải	-35	-30	11	33	13	-105	65	11	66
Sóc Trăng	Tân Phú	-14	-44	14	21	32	-115	65	3	77
Bạc Liêu	TP. Bạc Liêu	23	-62	21	7	56	-120	54	1	86
Cà Mau	Năm Căn	40	-61	10	12	55	-102	24	15	76
	Trần Văn Thời	12	-6	-33	31	18	-31	-13	19	43
Kiên Giang	Rạch Giá	3	31	-39	21	9	-2	-2	9	46
	Phú Quốc	19	6	-22	-1	14	1	-12	-6	31

Vùng Biển	Độ cao sóng biển dự báo trong 48 giờ		
	Độ cao sóng lớn nhất (m)	Hướng thịnh hành	Ghi chú
Bắc vịnh Bắc Bộ	0.9 - 3.0	Nam, Đông Nam, Đông	Cảnh báo
Nam vịnh Bắc Bộ	0.9 - 4.6	Nam, Đông Nam	Cảnh báo
Quảng Trị đến Quảng Ngãi	0.9 - 2.2	Nam, Đông Nam	Cảnh báo
Bình Định đến Ninh Thuận	1.0 - 3.2	Đông Nam, Tây Nam, Nam	Cảnh báo
Bình Thuận đến Cà Mau	2.6	Tây Nam	Cảnh báo
Cà Mau đến Kiên Giang	1.1 - 2.3	Nam, Tây, Tây Nam	Cảnh báo
Quần đảo Hoàng Sa	1.4 - 1.7	Nam	
Quần đảo Trường Sa	1.3 - 2.7	Tây, Tây Nam	Cảnh báo
Bắc Biển Đông	1.1 - 2.4	Nam, Đông Nam	Cảnh báo
Giữa Biển Đông	1.0 - 3.4	Tây Nam, Tây	Cảnh báo
Nam Biển Đông	2.6	Tây, Tây Nam	Cảnh báo

Tin phát lúc: 13 giờ 00s

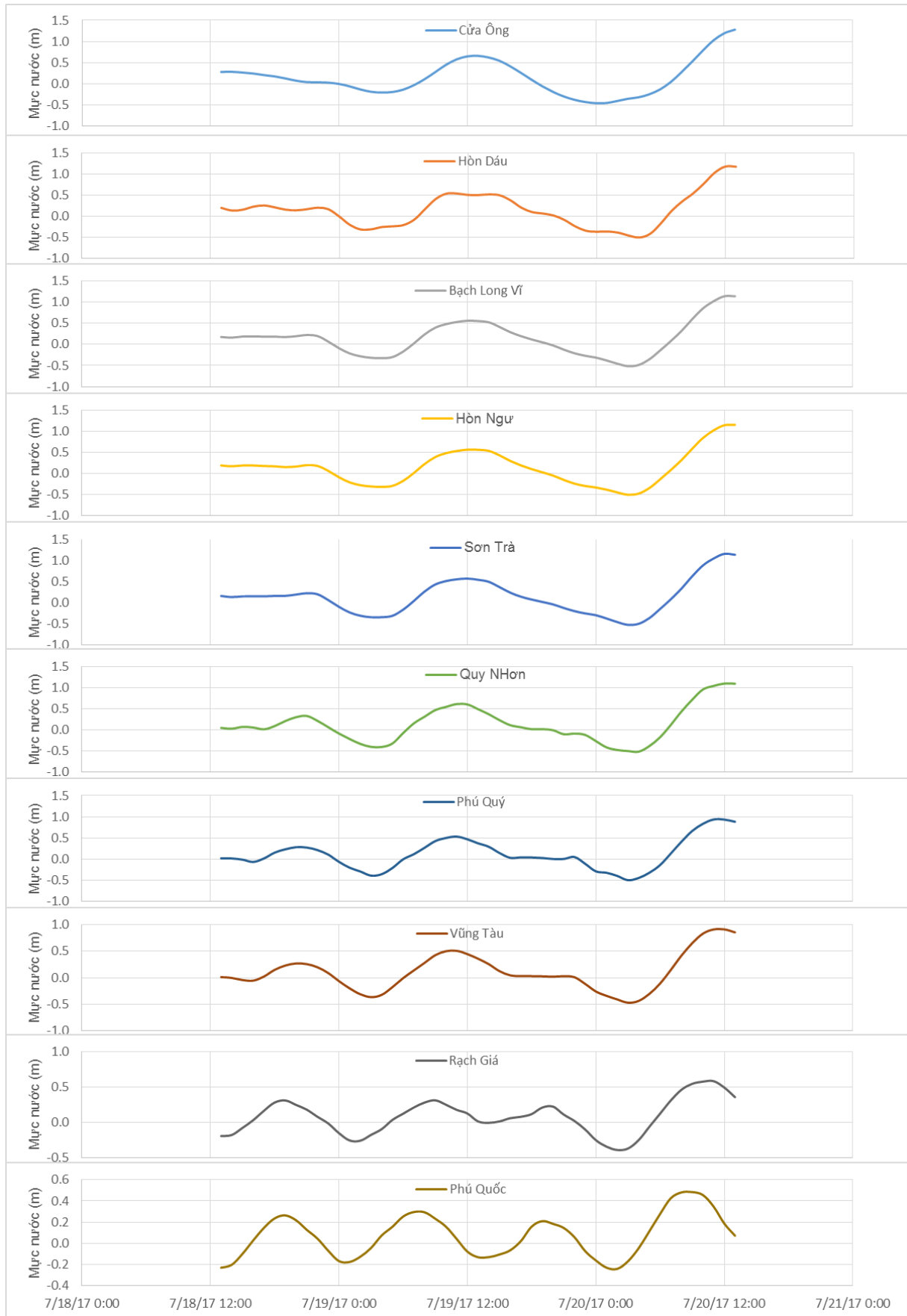
Thời điểm phát tin dự báo tiếp theo: 13 giờ 00 ngày 19/07/2017

Người xây dựng bản tin: Đặng Linh Chi, Khương Văn Hải

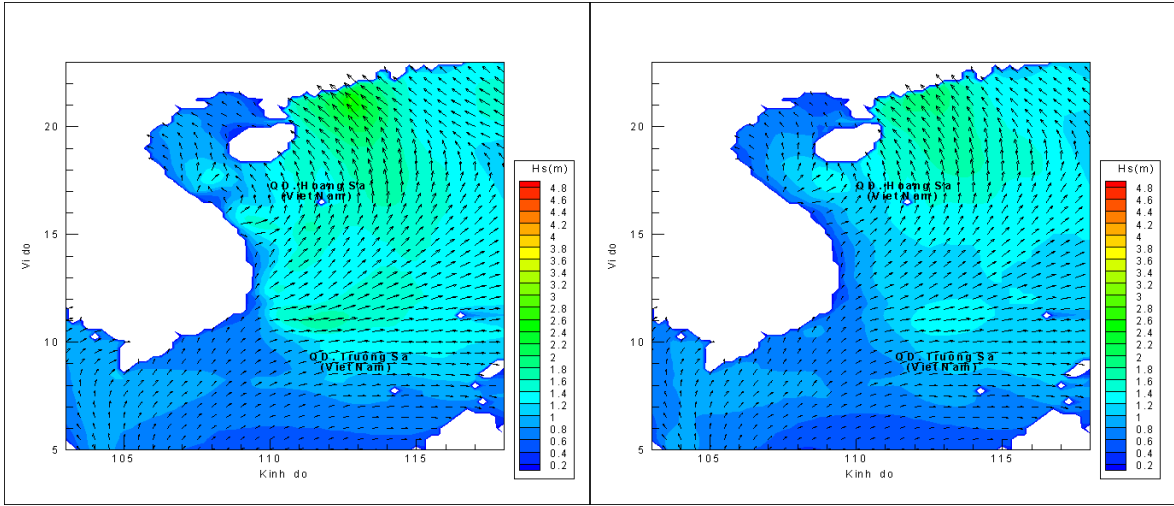
Người soát bản tin : Nguyễn Thị Thanh

Biến trình mực nước tổng cộng tại 10 trạm Hải vãn

(Cửa Ông, Hòn Dấu, Bạch Long Vĩ, Hòn Ngự, Sơn Trà, Quy Nhơn, Phú Quý, Vũng Tàu, Rạch Giá, Phú Quốc)

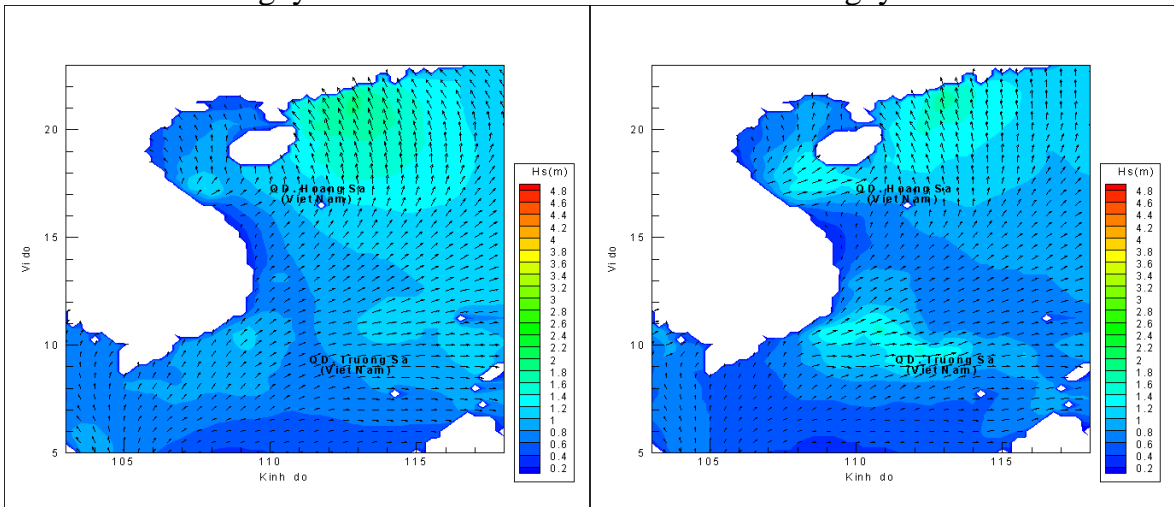


Phân bố độ cao sóng ven bờ và ngoài khơi biển Việt Nam



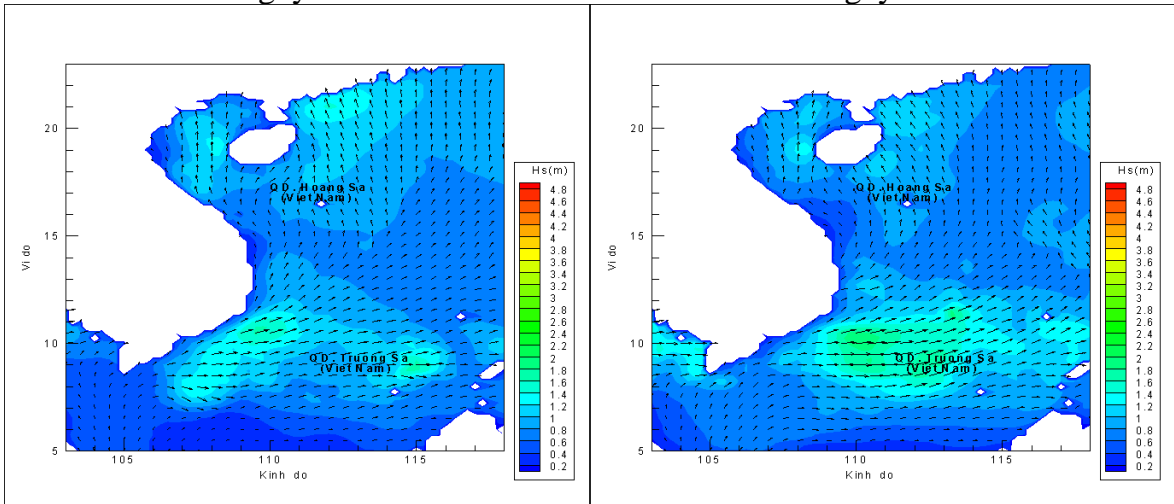
Lúc 13h ngày 18/07/2017

Lúc 19h ngày 18/07/2017



Lúc 01h ngày 19/07/2017

Lúc 13h ngày 19/07/2017



Lúc 01h ngày 20/07/2017

Lúc 13h ngày 20/07/2017