

### BẢN TIN DỰ BÁO NƯỚC DÂNG VÀ SÓNG TRONG BÃO

(Lúc 01 giờ 17/7/2017 – 18Z ngày 16/07/2017)

Bảng giá trị nước dâng do bão (NDDB) lớn nhất tại một số điểm ven biển

TT	Tỉnh	Địa danh	NDDB lớn nhất (cm)	Thời điểm NDDB đạt lớn nhất	
				Giờ	Ngày/tháng
1	TP. Hải Phòng	Hải An	81	9	17/7
2		Kiến Thụy	73	8	17/7
3		Hòn Dấu	73	8	17/7
4		Bạch Long Vĩ	54	8	17/7
5	Thái Bình	Thái Thụy	74	8	17/7
6	Nam Định	Hải Hậu	74	7	17/7
7	Ninh Bình	Kim Sơn	80	7	17/7
8	Thanh Hóa	Quảng Xương	81	7	17/7
9	Nghệ An	Diễn Châu	104	5	17/7
10		Hòn Ngư	87	2	17/7
11	Hà Tĩnh	Thạch Hà	72	1	17/7
12	Quảng Bình	Quảng Trạch	40	11	17/7

Bảng giá trị độ cao sóng lớn nhất tại các vùng biển hải đảo Việt Nam

Vùng Biển	Độ cao sóng biển dự báo trong 48 giờ		
	Độ cao sóng lớn nhất (m)	Hướng thịnh hành	Ghi chú
Bắc vịnh Bắc Bộ	1.2 - 5.3	Đông, Đông Nam, Nam	Cảnh báo
Nam vịnh Bắc Bộ	2.9 - 9.7	Nhiều hướng	Cảnh báo
Quảng Trị đến Quảng Ngãi	1.4 - 6.1	Nhiều hướng	Cảnh báo
Bình Định đến Ninh Thuận	1.3 - 3.4	Nam, Tây Nam	Cảnh báo
Bình Thuận đến Cà Mau	0.5 - 3.3	Tây Nam, Tây	Cảnh báo
Cà Mau đến Kiên Giang	1.2 - 2.6	Tây, Tây Nam	Cảnh báo
Quần đảo Hoàng Sa	2.0 - 2.6	Nam, Đông Nam	Cảnh báo
Quần đảo Trường Sa	1.8 - 3.0	Tây Nam, Tây	Cảnh báo
Bắc Biển Đông	1.5 - 4.5	Nam, Đông Nam	Cảnh báo
Giữa Biển Đông	1.2 - 3.5	Nam, Tây Nam, Tây	Cảnh báo
Nam Biển Đông	0.5 - 3.3	Tây, Tây Nam	Cảnh báo

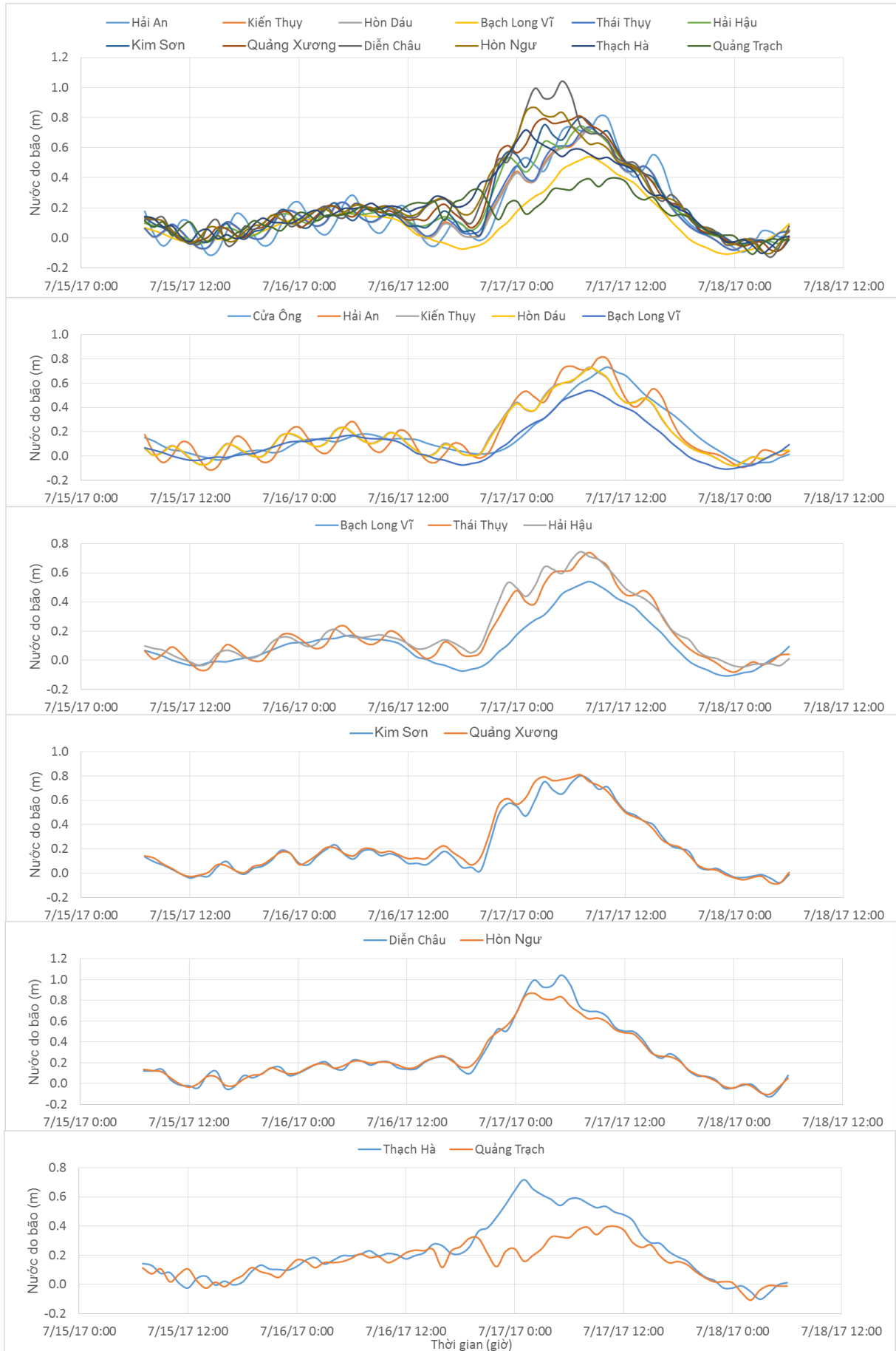
**Tin phát lúc: 01 giờ 00s**

Thời điểm phát tin dự báo tiếp theo: 07 giờ 00 ngày 17/07/2017

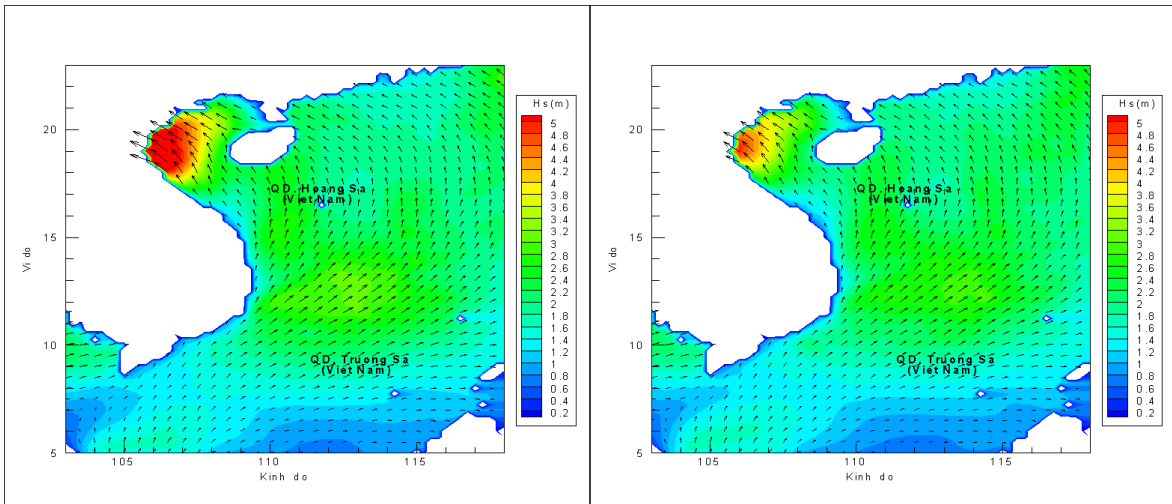
Người xây dựng bản tin: Phạm Văn Tiến, Khương Văn Hải

Người soát bản tin: Nguyễn Thị Thanh

## Biến trình nước dâng do bão tại các vị trí ảnh hưởng của bão

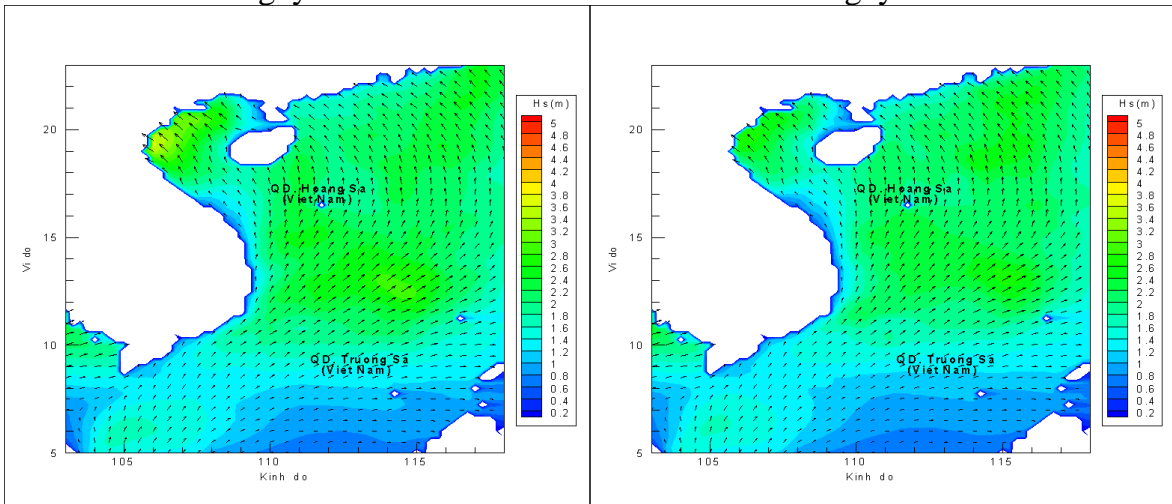


## Phân bố độ cao sóng ven bờ và ngoài khơi biển Việt Nam



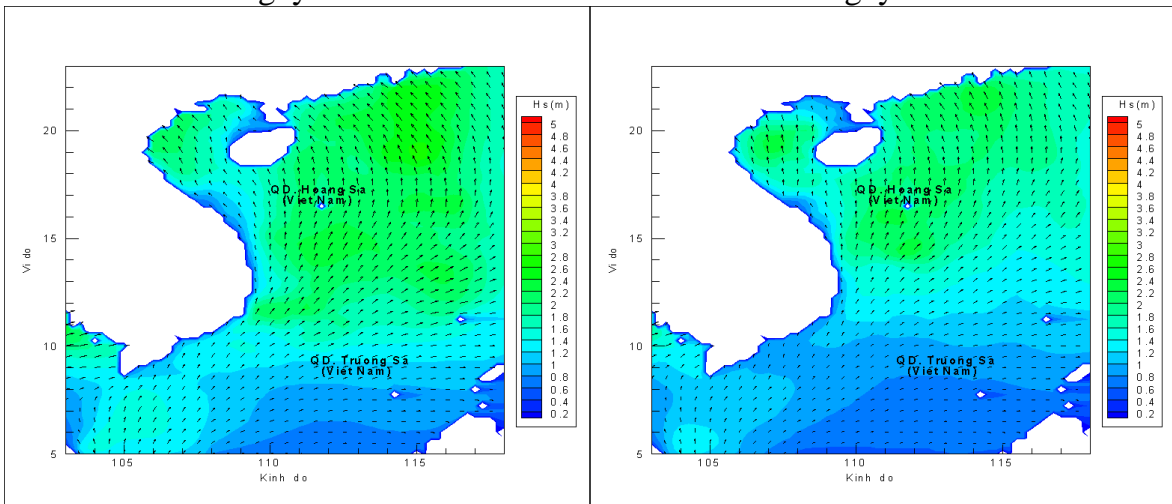
Lúc 01h ngày 17/07/2017

Lúc 03h ngày 17/07/2017



Lúc 06h ngày 17/07/2017

Lúc 13h ngày 17/07/2017



Lúc 01h ngày 18/07/2017

Lúc 13h ngày 18/07/2017