

BẢN TIN DỰ BÁO NƯỚC DÂNG VÀ SÓNG TRONG BÃO

(Lúc 19 giờ 16/7/2017 – 12Z ngày 16/07/2017)

Bảng giá trị nước dâng do bão (NDDB) lớn nhất tại một số điểm ven biển

TT	Tỉnh	Địa danh	NDDB lớn nhất (cm)	Thời điểm NDDB đạt lớn nhất	
				Giờ	Ngày/tháng
1	TP. Hải Phòng	Hải An	70	23	16/7
2		Kiến Thụy	61	2	17/7
3		Hòn Dấu	61	2	17/7
4		Bạch Long Vĩ	42	2	17/7
5	Thái Bình	Thái Thụy	62	2	17/7
6	Nam Định	Hải Hậu	66	1	17/7
7	Ninh Bình	Kim Sơn	74	21	16/7
8	Thanh Hóa	Quảng Xương	78	21	16/7
9	Nghệ An	Diễn Châu	102	20	16/7
10		Hòn Ngư	89	20	16/7
11	Hà Tĩnh	Thạch Hà	75	19	16/7
12	Quảng Bình	Quảng Trạch	42	13	16/7

Bảng giá trị độ cao sóng lớn nhất tại các vùng biển hải đảo Việt Nam

Vùng Biển	Độ cao sóng biển dự báo trong 48-72 giờ		
	Độ cao sóng lớn nhất (m)	Hướng thịnh hành	Ghi chú
Bắc vịnh Bắc Bộ	1.3 - 5.3	Đông, Đông Nam, Nam	Cảnh báo
Nam vịnh Bắc Bộ	2.7 - 6.8	Nhiều hướng	Cảnh báo
Quảng Trị đến Quảng Ngãi	1.3 - 4.6	Nhiều hướng	Cảnh báo
Bình Định đến Ninh Thuận	1.3 - 3.4	Nam, Tây Nam	Cảnh báo
Bình Thuận đến Cà Mau	0.5 - 3.3	Tây Nam, Tây	Cảnh báo
Cà Mau đến Kiên Giang	1.2 - 2.6	Tây, Tây Nam	Cảnh báo
Quần đảo Hoàng Sa	2.0 - 2.6	Nam, Đông Nam	Cảnh báo
Quần đảo Trường Sa	1.8 - 2.8	Tây Nam, Tây	Cảnh báo
Bắc Biển Đông	1.5 - 3.9	Nam, Đông Nam	Cảnh báo
Giữa Biển Đông	1.1 - 3.5	Nam, Tây Nam, Tây	Cảnh báo
Nam Biển Đông	0.5 - 3.3	Tây, Tây Nam	Cảnh báo

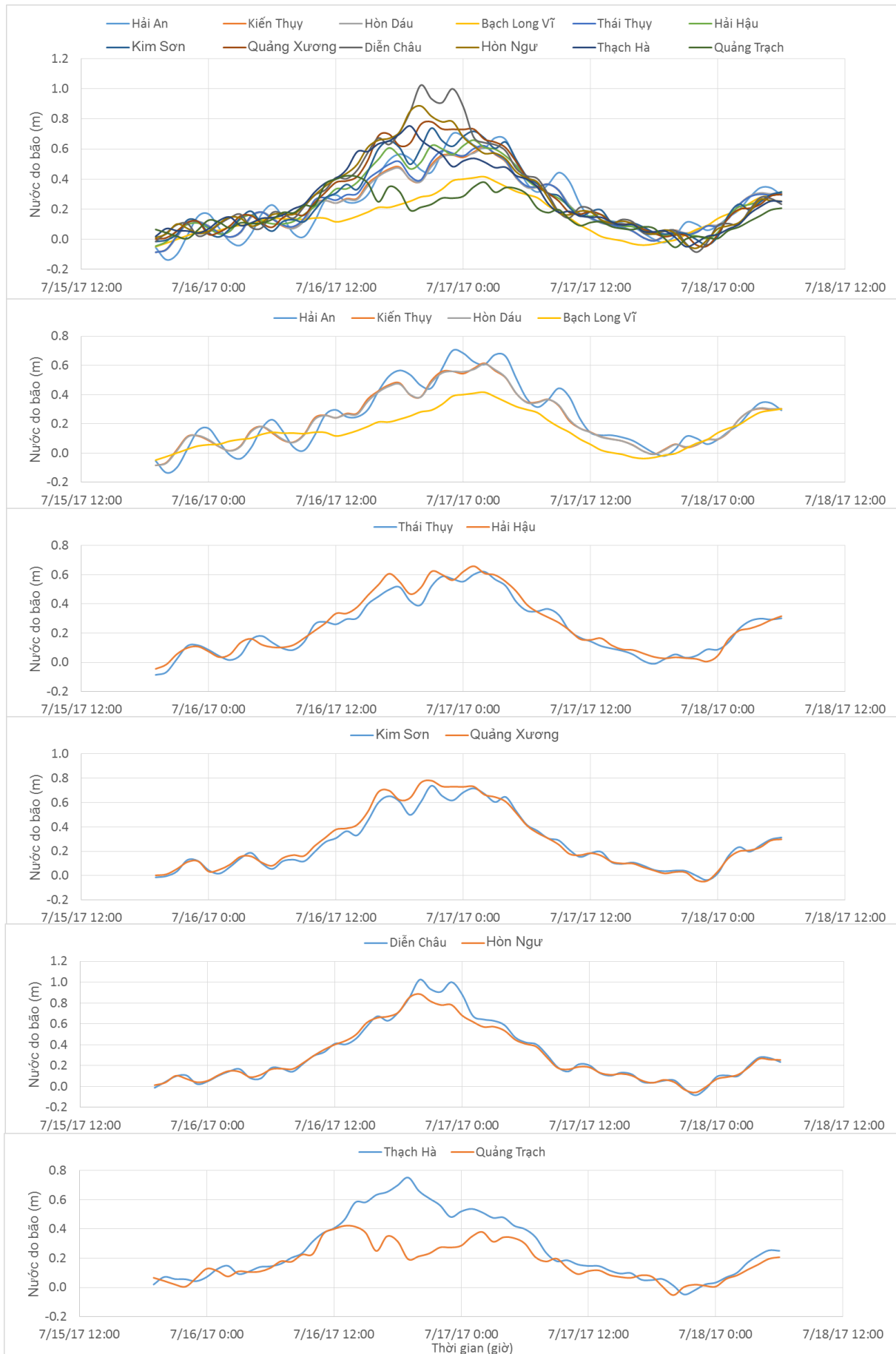
Tin phát lúc: 19 giờ 00s

Thời điểm phát tin dự báo tiếp theo: 01 giờ 00 ngày 17/07/2017

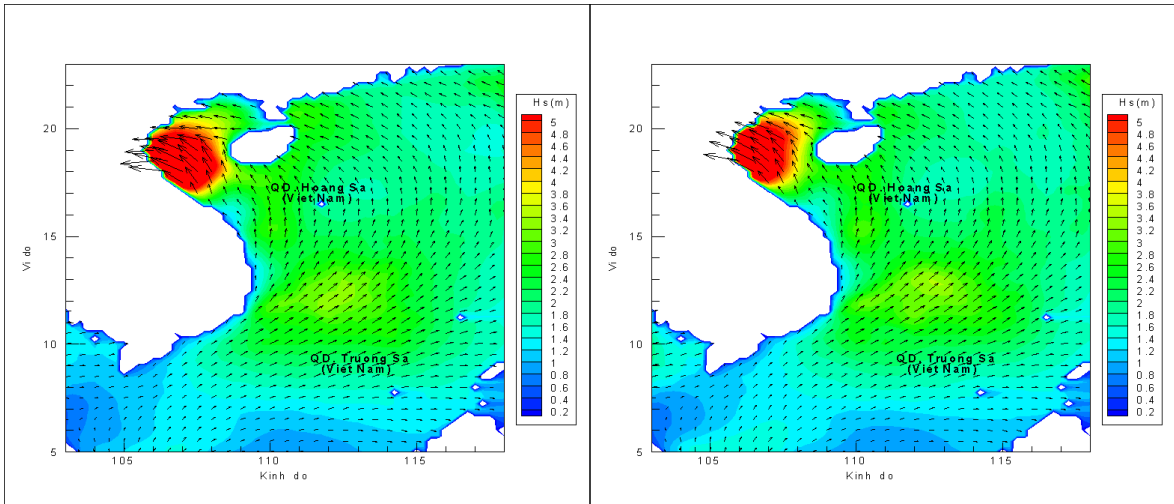
Người xây dựng bản tin: Phạm Văn Tiến, Khương Văn Hải

Người soát bản tin: Nguyễn Thị Thanh

Biến trình nước dâng do bão tại các vị trí ảnh hưởng của bão

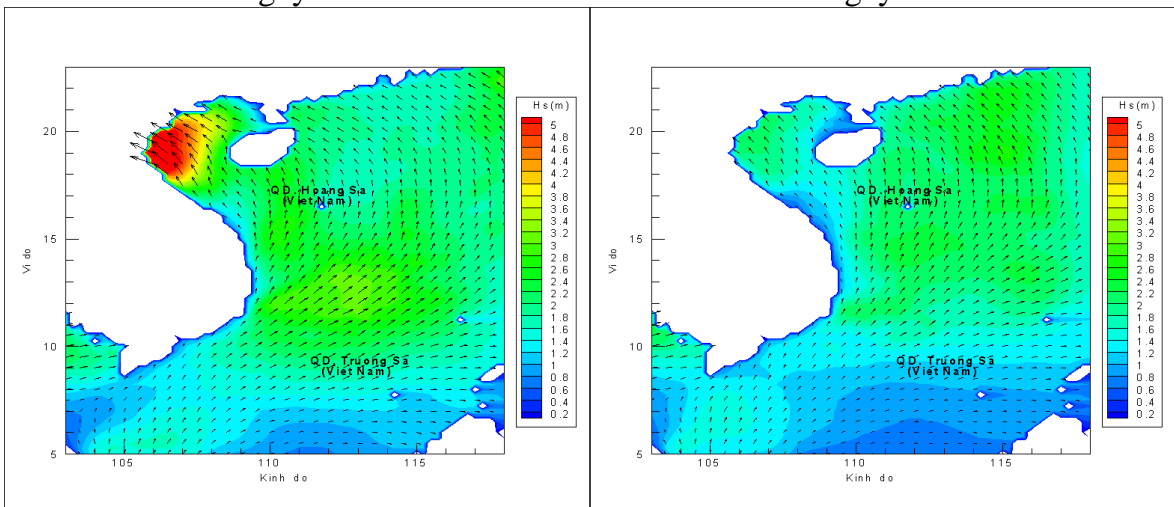


Phân bố độ cao sóng ven bờ và ngoài khơi biển Việt Nam



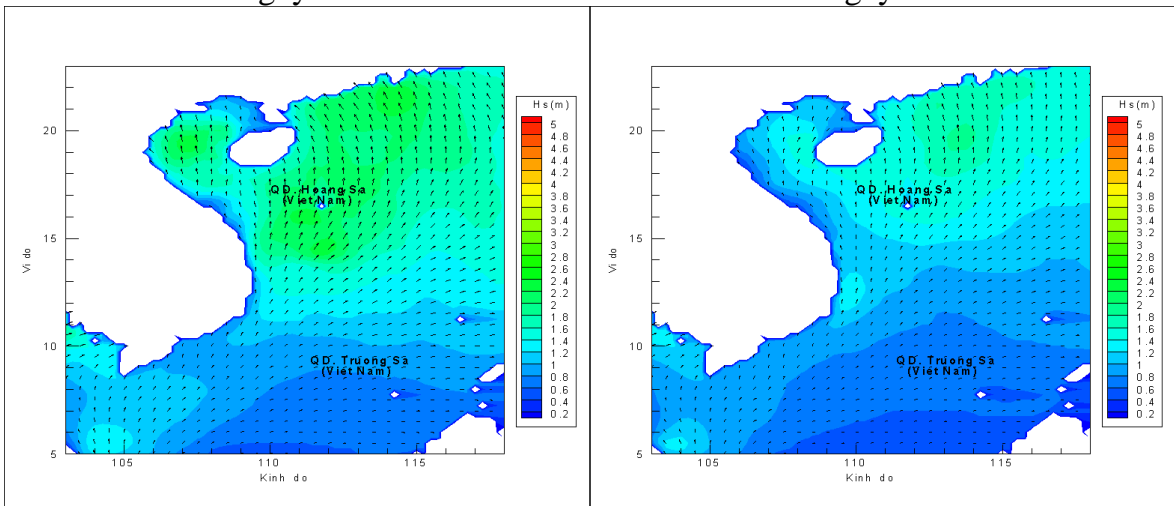
Lúc 19h ngày 16/07/2017

Lúc 22h ngày 16/07/2017



Lúc 01h ngày 17/07/2017

Lúc 13h ngày 17/07/2017



Lúc 01h ngày 18/07/2017

Lúc 13h ngày 18/07/2017