

BẢN TIN DỰ BÁO NƯỚC DÂNG VÀ SÓNG TRONG BÃO

(Lúc 07 giờ 16/7/2017 – 00Z ngày 16/07/2017)

Bảng giá trị nước dâng do bão (NDDB) lớn nhất tại một số điểm ven biển

TT	Tỉnh	Địa danh	NDDB lớn nhất (cm)	Thời điểm NDDB đạt lớn nhất	
				Giờ	Ngày/tháng
1	Quảng Ninh	Đầm Hà	56	11	17/7
2		Cửa Ông	57	10	17/7
3	TP. Hải Phòng	Hải An	63	15	17/7
4		Kiến Thụy	54	14	17/7
5		Hòn Dấu	54	14	17/7
6		Bạch Long Vĩ	40	10	17/7
7	Thái Bình	Thái Thụy	55	14	17/7
8	Nam Định	Hải Hậu	57	12	17/7
9	Ninh Bình	Kim Sơn	63	8	17/7
10	Thanh Hóa	Quảng Xương	67	7	17/7
11	Nghệ An	Diễn Châu	80	7	17/7
12		Hòn Ngư	71	4	17/7

Bảng giá trị độ cao sóng lớn nhất tại các vùng biển hải đảo Việt Nam

Vùng Biển	Độ cao sóng biển dự báo trong 48-72 giờ		
	Độ cao sóng lớn nhất (m)	Hướng thịnh hành	Ghi chú
Bắc vịnh Bắc Bộ	1.5 - 4.6	Nhiều hướng	Cảnh báo
Nam vịnh Bắc Bộ	2.2 - 6.9	Nhiều hướng	Cảnh báo
Quảng Trị đến Quảng Ngãi	1.1 - 4.1	Nhiều hướng	Cảnh báo
Bình Định đến Ninh Thuận	1.6 - 3.4	Tây Nam, Nam	Cảnh báo
Bình Thuận đến Cà Mau	0.5 - 3.0	Tây Nam, Tây	Cảnh báo
Cà Mau đến Kiên Giang	1.3 - 2.8	Tây, Tây Nam	Cảnh báo
Quần đảo Hoàng Sa	2.5 - 2.8	Nam	Cảnh báo
Quần đảo Trường Sa	1.6 - 2.7	Tây Nam, Tây	Cảnh báo
Bắc Biển Đông	1.6 - 4.0	Nam, Đông Nam	Cảnh báo
Giữa Biển Đông	1.2 - 3.3	Tây Nam	Cảnh báo
Nam Biển Đông	0.5 - 3.0	Tây, Tây Nam	Cảnh báo

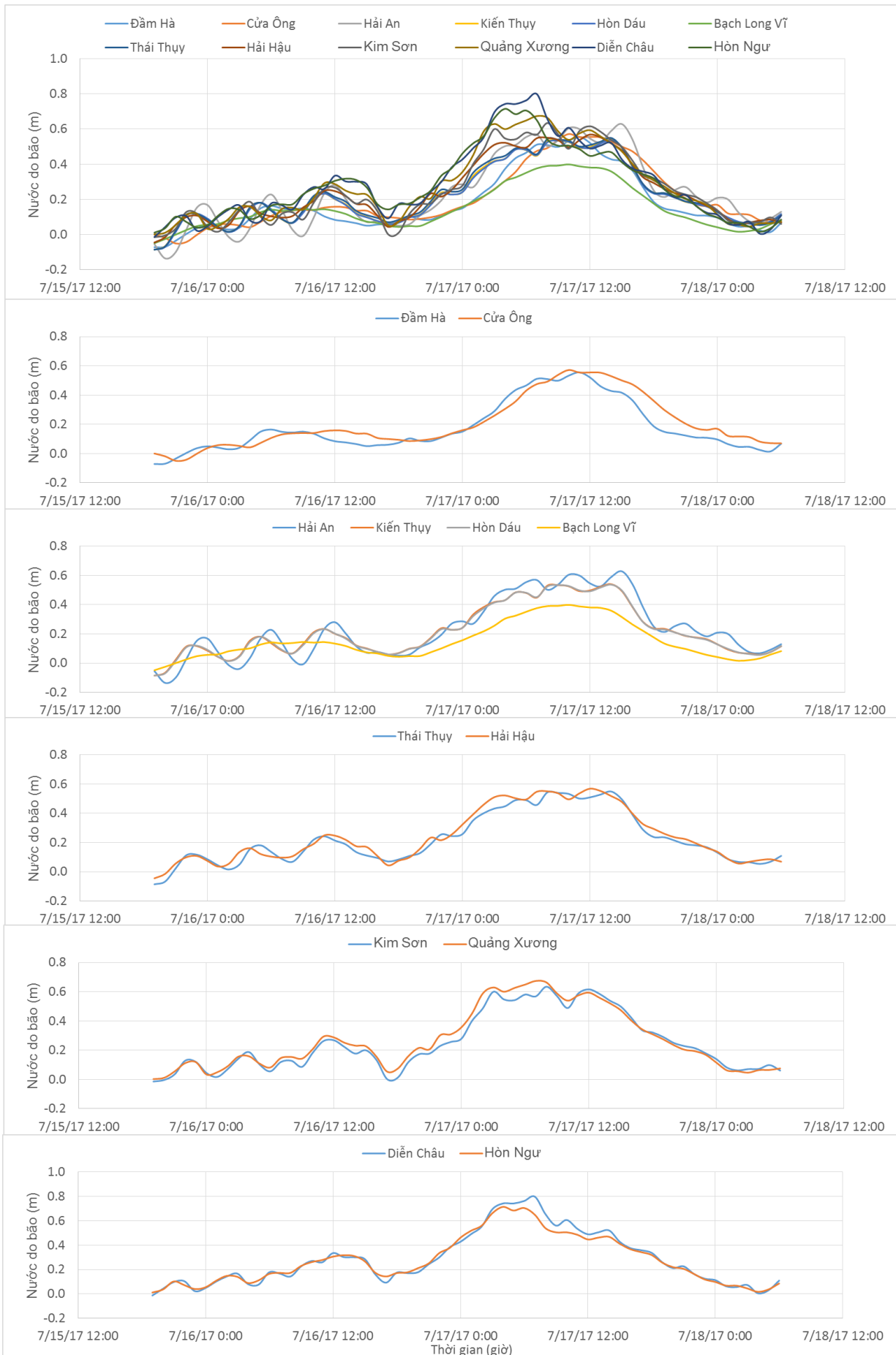
Tin phát lúc: 07 giờ 00s

Thời điểm phát tin dự báo tiếp theo: 13 giờ 00 ngày 16/07/2017

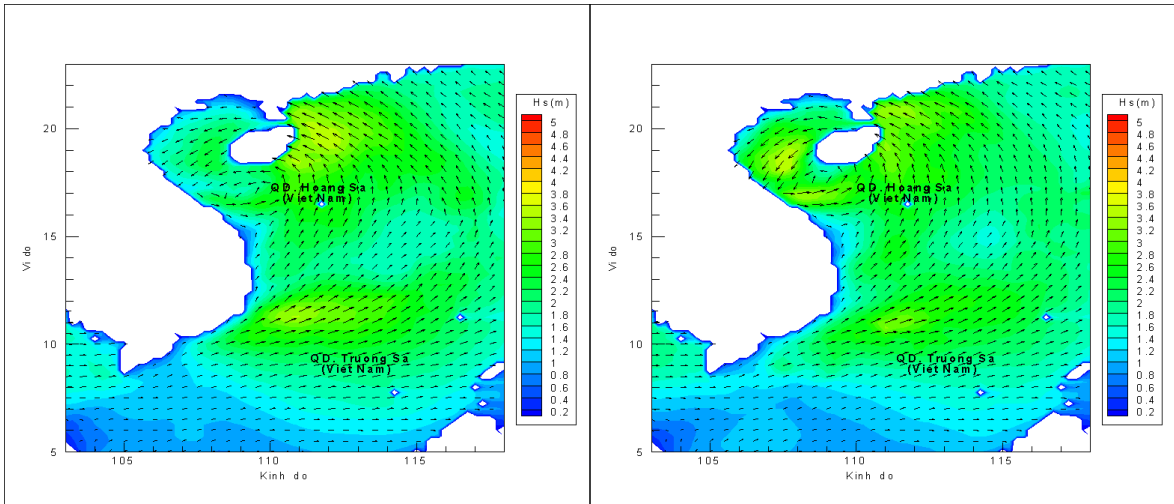
Người xây dựng bản tin: Phạm Văn Tiến, Lê Đức Quyền

Người soát bản tin: Lê Quốc Huy

Biến trình nước dâng do bão tại các vị trí có khả năng ảnh hưởng của bão

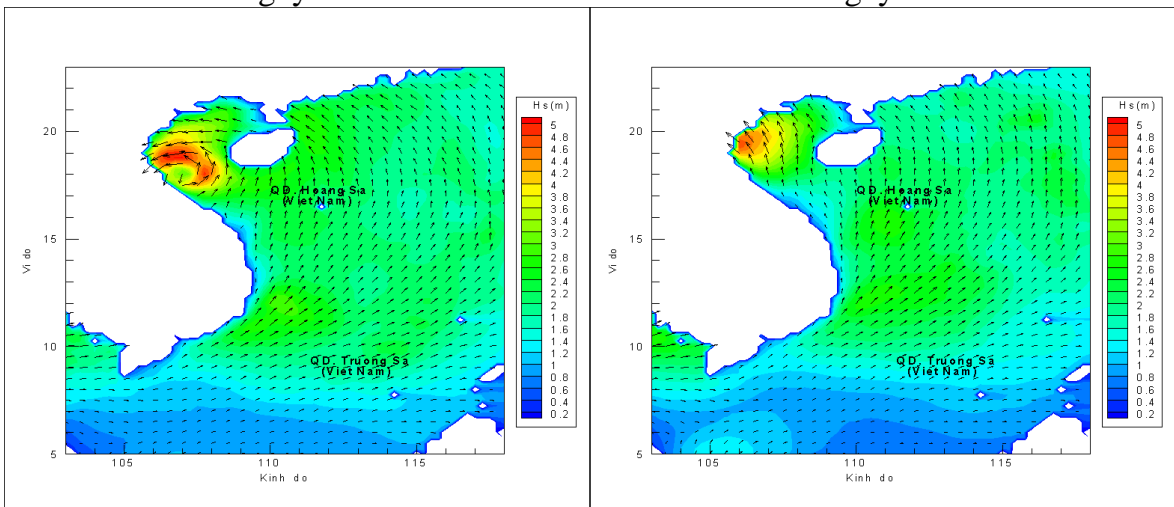


Phân bố độ cao sóng ven bờ và ngoài khơi biển Việt Nam



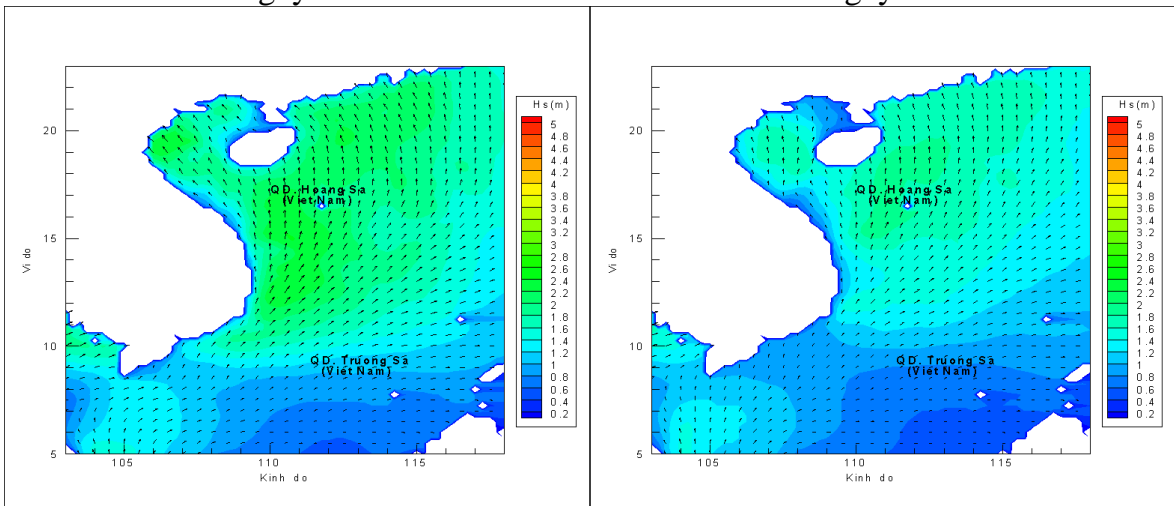
Lúc 07h ngày 16/07/2017

Lúc 13h ngày 16/07/2017



Lúc 01h ngày 17/07/2017

Lúc 13h ngày 17/07/2017



Lúc 01h ngày 18/07/2017

Lúc 13h ngày 18/07/2017