

**BẢN TIN DỰ BÁO MỰC NƯỚC VÀ SÓNG BIỂN**

(Lúc 19 giờ – 12Z ngày 15/07/2017)

Tỉnh/ TP	Huyện	Mực nước tổng cộng dự báo trong 48 giờ (cm)								
		15/07		16/07				17/07		
		13h	19h	1h	7h	13h	19h	1h	7h	13h
Quảng Ninh	Đầm Hà		-30	109	44	-72	-12	89	95	-22
	Cửa Ông		-32	105	49	-52	-19	90	89	4
TP. Hải Phòng	Hòn Dấu		-39	104	36	-44	-21	103	67	11
	Bạch Long Vĩ		-24	106	30	-51	-23	86	55	-2
Thái Bình	Thái Thụy		-39	102	32	-35	-19	106	63	18
Nam Định	Hải Hậu		-38	96	35	-24	-23	128	63	33
Ninh Bình	Kim Sơn		-42	93	36	-27	-29	133	64	39
Thanh Hóa	Quảng Xương		-41	92	38	-16	-26	130	61	42
Nghệ An	Diễn Châu		-33	87	35	-7	-19	71	43	42
	Hòn Ngư		-30	84	35	-6	-20	70	41	42
Hà Tĩnh	Thạch Hà		-24	73	38	-3	-22	60	35	41
Quảng Bình	Quảng Trạch		-13	49	35	-3	-22	38	29	40
	Quảng Ninh		-4	33	32	1	-15	28	24	40
Quảng Trị	Gio Linh		7	20	30	7	-2	22	18	38
	Cồn Cỏ		10	21	28	5	-1	22	18	36
Thừa Thiên Huế	Hương Trà		17	6	26	12	8	11	15	35
	Phú Lộc		23	-9	25	15	14	0	12	33
TP. Đà Nẵng	Sơn Trà		36	-17	23	17	22	-7	9	27
	Hoàng Sa		50	-21	8	13	35	-14	11	14
Quảng Nam	Tam Kỳ		43	-25	13	20	31	-11	12	21
	Cù Lao Chàm		42	-23	17	19	29	-10	12	23
Quảng Ngãi	TP. Quảng Ngãi		49	-24	11	15	34	-11	13	19
	Lý Sơn		48	-23	13	16	34	-13	14	19
Bình Định	Phú Mỹ		50	-22	9	12	34	-12	12	13
	Quy Nhơn		49	-24	7	8	33	-11	12	11
Phú Yên	Tp. Tuy Hòa		53	-19	10	15	36	-7	15	17
Khánh Hòa	TP. Nha Trang		54	-24	6	18	34	-11	13	20
	Trường Sa		46	-29	-4	12	27	-17	-3	18
Ninh Thuận	TP. PR-Tháp Chàm		48	-29	2	17	29	-16	2	23
Bình Thuận	TP. Phan Thiết		25	-10	-41	50	-8	10	-42	61
	Phú Quý		43	-28	-9	22	21	-13	-8	29
Bà Rịa Vũng Tàu	Vũng Tàu		-39	56	-123	113	-52	54	-98	100
	Côn Đảo		-24	54	-123	95	-38	47	-92	88
TPHCM	Cần Giờ		-53	65	-130	122	-58	62	-103	104
Tiền Giang	Gò Công Tây		-60	70	-138	126	-65	67	-110	109
Bến Tre	Ba Tri		-63	72	-146	125	-69	68	-114	109
Trà Vinh	Duyên Hải		-56	73	-150	122	-65	65	-114	106
Sóc Trăng	Tân Phú		-50	77	-152	111	-54	60	-109	95
Bạc Liêu	TP. Bạc Liêu		-30	74	-139	85	-27	45	-91	65
Cà Mau	Năm Căn		4	49	-103	48	3	23	-68	37
	Trần Văn Thời		6	38	-55	39	-7	37	-42	31
Kiên Giang	Rạch Giá		-9	59	-37	51	-10	71	-15	35
	Phú Quốc		-2	17	-10	4	2	19	0	0

Bảng giá trị nước dâng lớn nhất tại một số điểm ven biển

TT	Địa danh	NDDB (m)
1	Đầm Hà	64
2	Cửa Ông	80
3	Hải An	66
4	Kiến Thụy	66
5	Hòn Dấu	44
6	Bạch Long Vĩ	67
7	Thái Thụy	75
8	Hải Hậu	87
9	Kim Sơn	83
10	Quảng Xương	53
11	Diễn Châu	48
12	Hòn Ngư	45
13	Thạch Hà	34

Vùng Biển	Độ cao sóng biển dự báo trong 48 giờ		
	Độ cao sóng lớn nhất (m)	Hướng thịnh hành	Ghi chú
Bắc vịnh Bắc Bộ	1.5 - 4.6	Đông, Đông Nam	Cảnh báo
Nam vịnh Bắc Bộ	2.2 - 6.9	Đông Bắc, Đông, Đông Nam	Cảnh báo
Quảng Trị đến Quảng Ngãi	1.1 - 4.1	Đông, Nam, Tây	Cảnh báo
Bình Định đến Ninh Thuận	1.6 - 3.4	Tây Nam, Nam	Cảnh báo
Bình Thuận đến Cà Mau	0.5 – 3.0	Tây Nam, Tây	Cảnh báo
Cà Mau đến Kiên Giang	1.3 - 2.8	Tây, Tây Nam	Cảnh báo
Quần đảo Hoàng Sa	2.5 - 2.8	Nam, Tây Nam	Cảnh báo
Quần đảo Trường Sa	1.6 - 2.7	Tây Nam, Tây	Cảnh báo
Bắc Biển Đông	1.6 - 4.0	Nam, Đông Nam	Cảnh báo
Giữa Biển Đông	1.2 - 3.3	Tây Nam	Cảnh báo
Nam Biển Đông	0.5 – 3.0	Tây, Tây Nam	Cảnh báo

**Tin phát lúc: 19 giờ 00s**

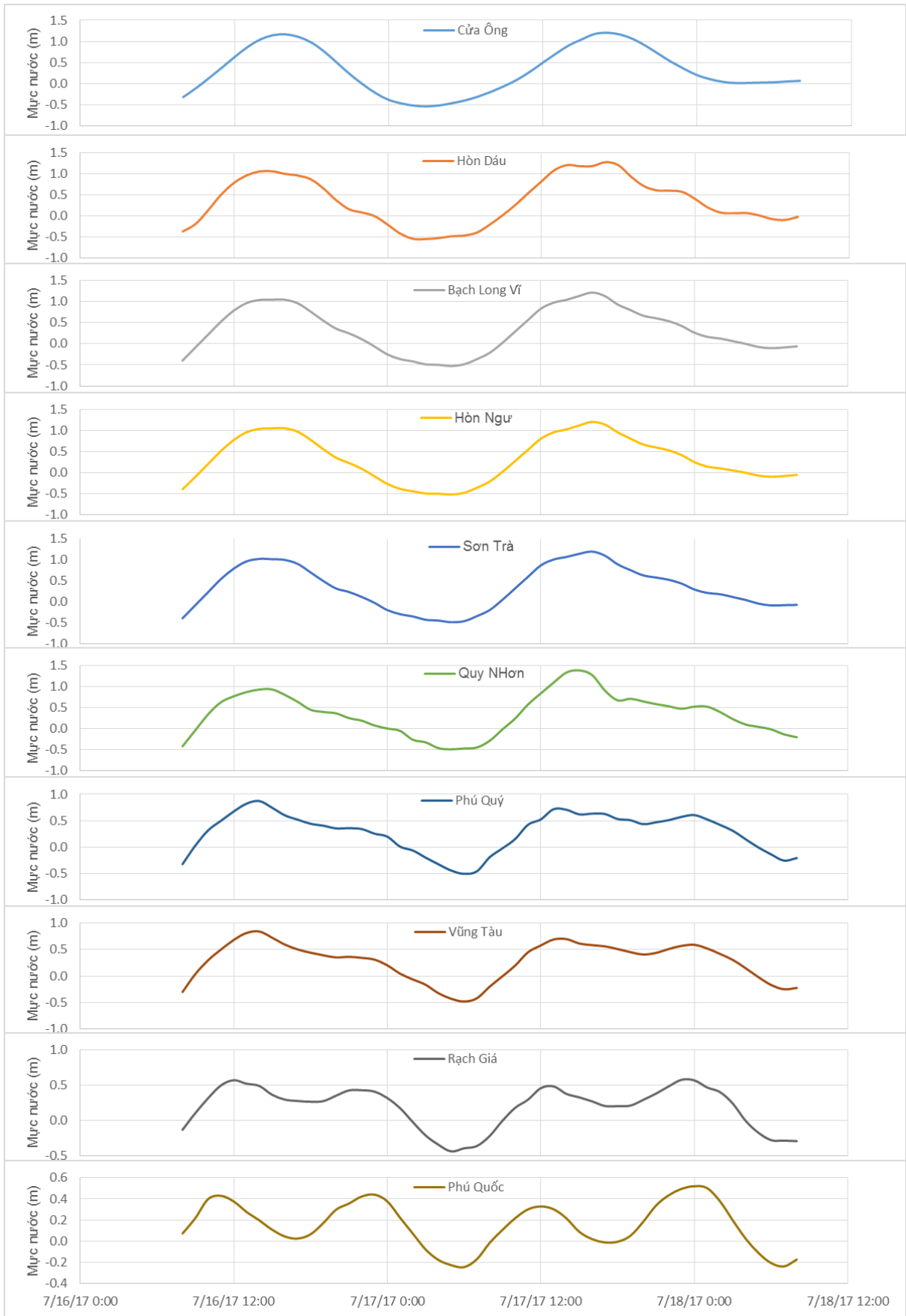
Thời điểm phát tin dự báo tiếp theo: 01 giờ 00 ngày 16/07/2017

Người xây dựng bản tin: Phạm Văn Tiến, Lê Đức Quyền

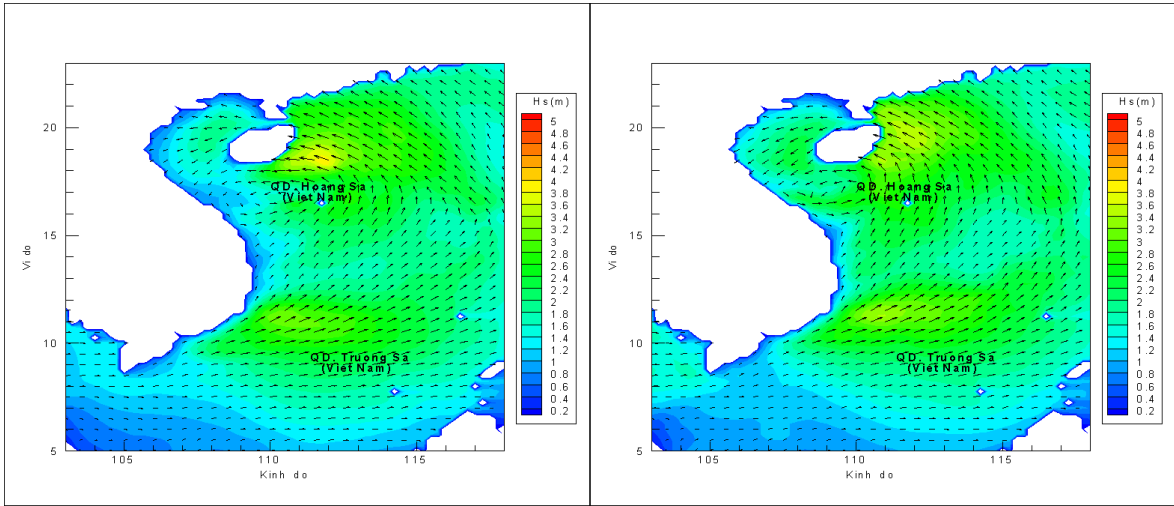
Người soát bản tin : Lê Quốc Huy

## Biến trình mực nước dâng tại một số vị trí

(Cửa Ông, Hòn Dấu, Bạch Long Vĩ, Hòn Ngự, Sơn Trà, Quy Nhơn, Phú Quý, Vũng Tàu, Rạch Giá, Phú Quốc)

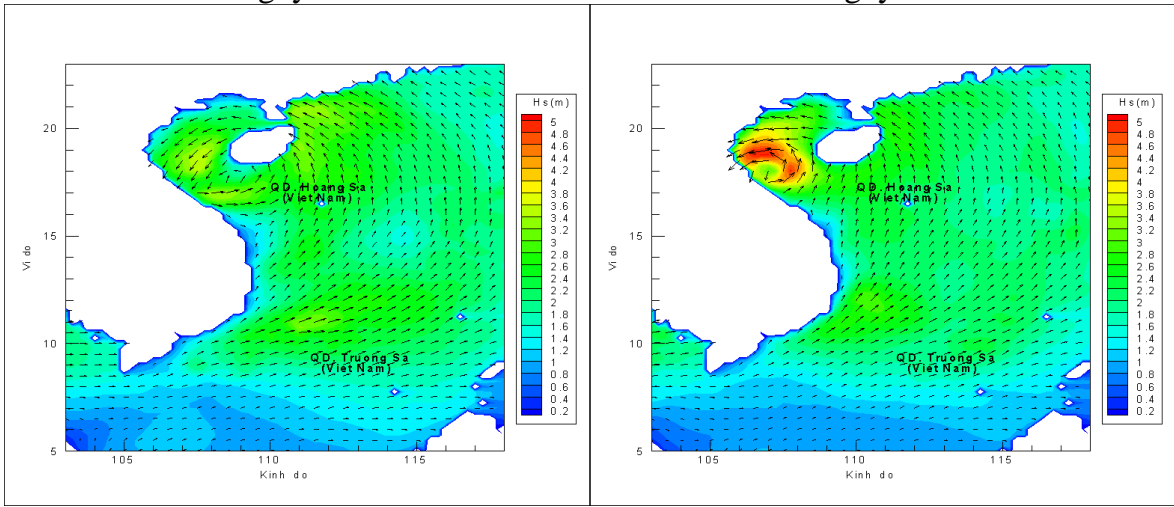


# Phân bố độ cao sóng ven bờ và ngoài khơi biển Việt Nam



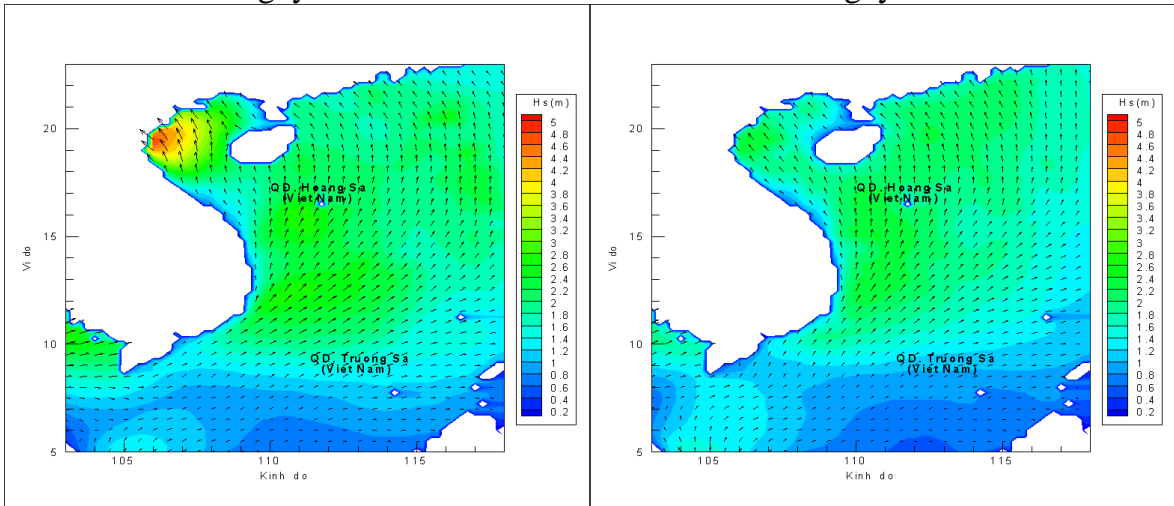
Lúc 19h ngày 15/07/2017

Lúc 01h ngày 16/07/2017



Lúc 06h ngày 16/07/2017

Lúc 19h ngày 16/07/2017



Lúc 06h ngày 17/07/2017

Lúc 19h ngày 17/07/2017