

BẢN TIN DỰ BÁO MỨC NƯỚC VÀ SÓNG BIỂN

(Lúc 13 giờ – 06Z ngày 15/07/2017)

Tỉnh/ TP	Huyện	Mức nước tổng cộng dự báo trong 48 giờ (cm)								
		15/07		16/07				17/07		
		13h	19h	1h	7h	13h	19h	1h	7h	13h
Quảng Ninh	Đầm Hà	-31	100	58	-64	-20	48	56	-7	38
	Cửa Ông	-34	102	53	-45	-23	55	47	3	31
TP. Hải Phòng	Hòn Dấu	-40	96	44	-36	-36	59	46	23	21
	Bạch Long Vĩ	-28	98	34	-38	-28	55	29	6	13
Thái Bình	Thái Thụy	-40	94	39	-30	-36	60	42	30	19
Nam Định	Hải Hậu	-42	89	35	-19	-36	61	33	37	13
Ninh Bình	Kim Sơn	-44	88	32	-16	-39	64	27	43	13
Thanh Hóa	Quảng Xương	-43	88	30	-10	-39	64	27	46	11
Nghệ An	Diễn Châu	-41	82	26	0	-34	55	20	41	5
	Hòn Ngư	-36	77	27	2	-32	52	20	39	5
Hà Tĩnh	Thạch Hà	-28	66	30	4	-30	46	18	37	2
Quảng Bình	Quảng Trạch	-17	46	33	0	-26	39	11	33	-6
	Quảng Ninh	-7	30	30	5	-17	32	9	30	-3
Quảng Trị	Gio Linh	4	19	25	9	-5	26	8	29	0
	Cồn Cỏ	7	20	24	7	-4	26	8	28	0
Thừa Thiên Huế	Hương Trà	14	5	18	13	9	15	9	26	6
	Phú Lộc	24	-8	13	13	21	4	11	24	7
TP. Đà Nẵng	Sơn Trà	38	-18	14	17	31	-1	11	22	10
	Hoàng Sa	48	-23	8	12	36	-10	13	16	14
Quảng Nam	Tam Kỳ	44	-26	12	17	32	-8	12	22	12
	Cù Lao Chàm	40	-23	13	17	31	-7	12	23	12
Quảng Ngãi	TP. Quảng Ngãi	45	-26	10	16	37	-9	11	21	13
	Lý Sơn	46	-26	12	14	37	-10	13	20	14
Bình Định	Phú Mỹ	47	-24	9	9	37	-7	14	14	12
	Quy Nhơn	46	-24	8	5	34	-7	13	11	10
Phú Yên	Tp. Tuy Hòa	53	-18	11	11	38	-2	16	17	14
Khánh Hòa	TP. Nha Trang	53	-21	10	16	38	-4	12	21	13
	Trường Sa	45	-29	-4	11	28	-13	-2	17	5
Ninh Thuận	TP. PR-Tháp Chàm	46	-29	2	16	32	-9	3	23	6
Bình Thuận	TP. Phan Thiết	24	-7	-44	46	-3	15	-42	59	-31
	Phú Quý	41	-28	-7	19	23	-8	-6	28	-2
Bà Rịa Vũng Tàu	Vũng Tàu	-40	62	-127	107	-53	64	-96	96	-55
	Côn Đảo	-28	54	-119	95	-42	53	-88	86	-41
TPHCM	Cần Giờ	-53	69	-136	110	-59	71	-103	98	-58
Tiền Giang	Gò Công Tây	-60	74	-143	115	-67	76	-111	102	-66
Bến Tre	Ba Tri	-65	76	-150	115	-70	77	-115	104	-67
Trà Vinh	Duyên Hải	-58	75	-151	116	-66	73	-113	102	-61
Sóc Trăng	Tân Phú	-53	76	-151	108	-59	69	-108	92	-45
Bạc Liêu	TP. Bạc Liêu	-34	69	-137	82	-34	51	-89	61	-15
Cà Mau	Năm Căn	-3	42	-101	48	-5	27	-61	35	8
	Trần Văn Thời	4	27	-60	38	-11	32	-30	45	-3
Kiên Giang	Rạch Giá	-9	54	-46	49	-8	59	-13	68	0
	Phú Quốc	-3	9	-14	1	-3	13	6	10	10

Vùng Biển	Độ cao sóng biển dự báo trong 48 giờ		
	Độ cao sóng lớn nhất (m)	Hướng thịnh hành	Ghi chú
Bắc vịnh Bắc Bộ	0.9 - 3.7	Đông, Đông Nam	Cảnh báo
Nam vịnh Bắc Bộ	1.4 - 3.7	Đông Bắc, Đông, Đông Nam	Cảnh báo
Quảng Trị đến Quảng Ngãi	1.0 - 2.7	Đông, Nam, Tây	Cảnh báo
Bình Định đến Ninh Thuận	1.5 - 3.2	Tây Nam, Nam	Cảnh báo
Bình Thuận đến Cà Mau	2.9	Tây Nam, Tây	Cảnh báo
Cà Mau đến Kiên Giang	1.2 - 2.9	Tây, Tây Nam	Cảnh báo
Quần đảo Hoàng Sa	2.2 - 2.5	Nam, Tây Nam	Cảnh báo
Quần đảo Trường Sa	1.5 - 2.8	Tây Nam, Tây	Cảnh báo
Bắc Biển Đông	1.7 - 3.4	Nam, Đông Nam	Cảnh báo
Giữa Biển Đông	1.3 - 3.2	Tây Nam	Cảnh báo
Nam Biển Đông	2.8	Tây, Tây Nam	Cảnh báo

Tin phát lúc: 13 giờ 00s

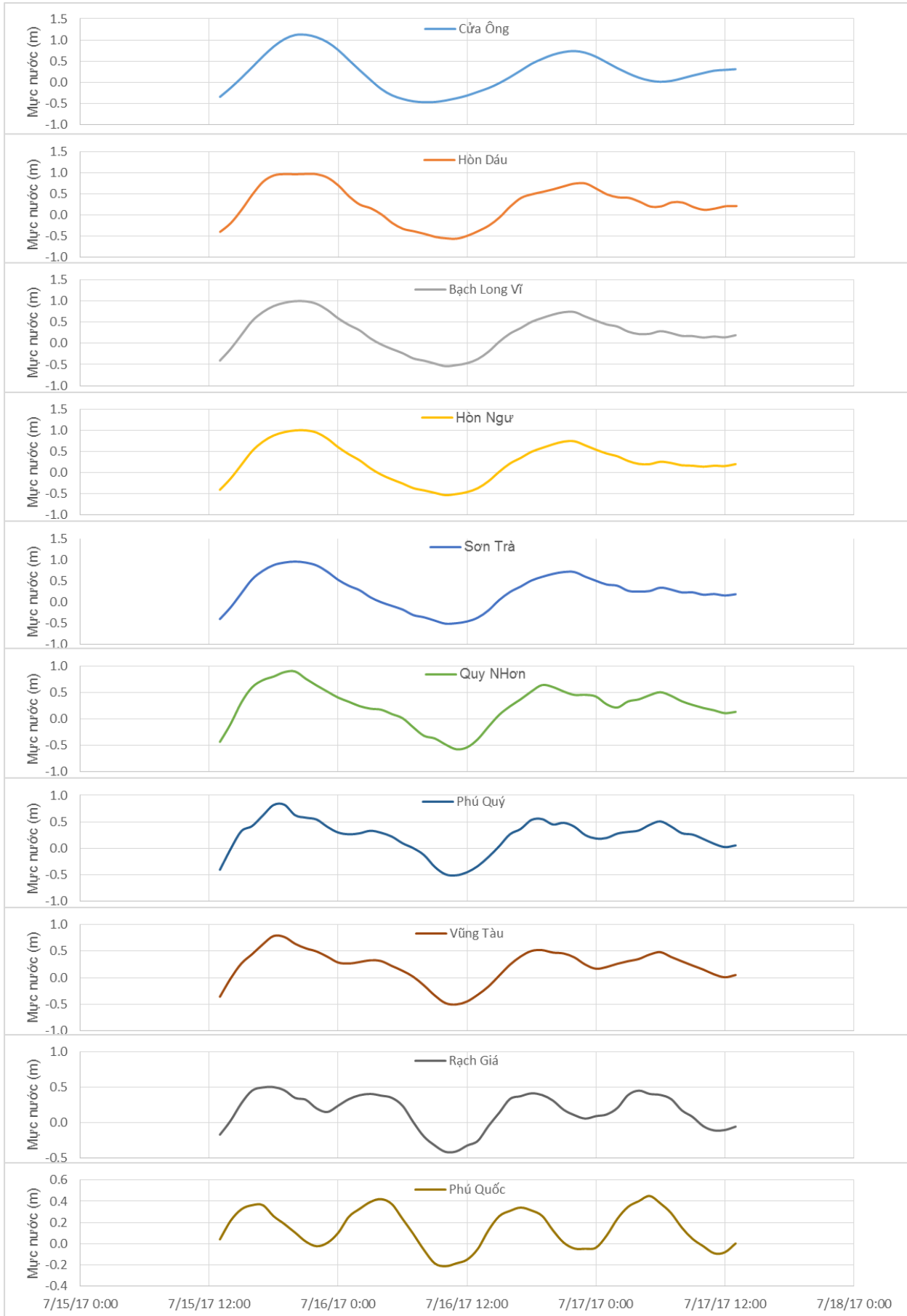
Thời điểm phát tin dự báo tiếp theo: 13 giờ 00 ngày 16/07/2017

Người xây dựng bản tin: Đặng Linh Chi, Lê Đức Quyền

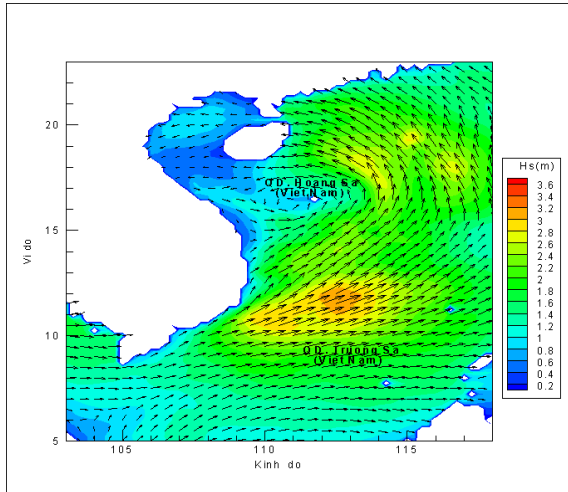
Người soát bản tin : Nguyễn Xuân Hiền

Biến trình mực nước tổng cộng tại 10 trạm Hải vãn

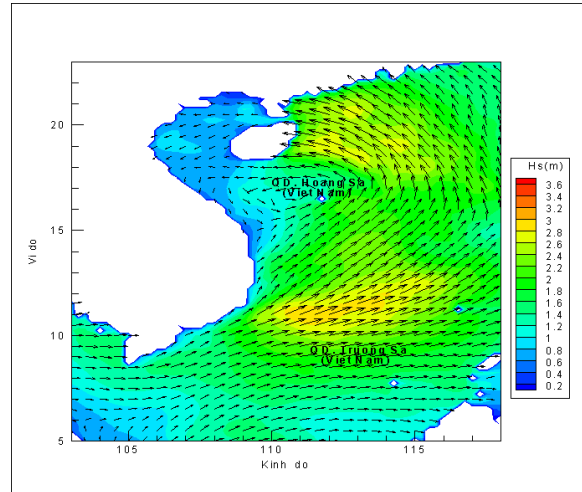
(Cửa Ông, Hòn Dấu, Bạch Long Vĩ, Hòn Ngự, Sơn Trà, Quy Nhơn, Phú Quý, Vũng Tàu, Rạch Giá, Phú Quốc)



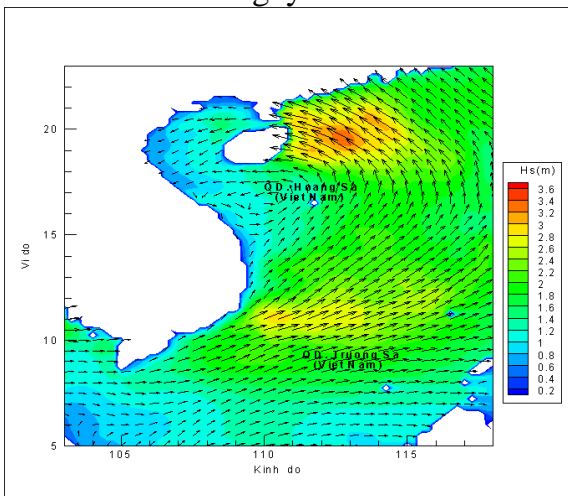
Phân bố độ cao sóng ven bờ và ngoài khơi biển Việt Nam



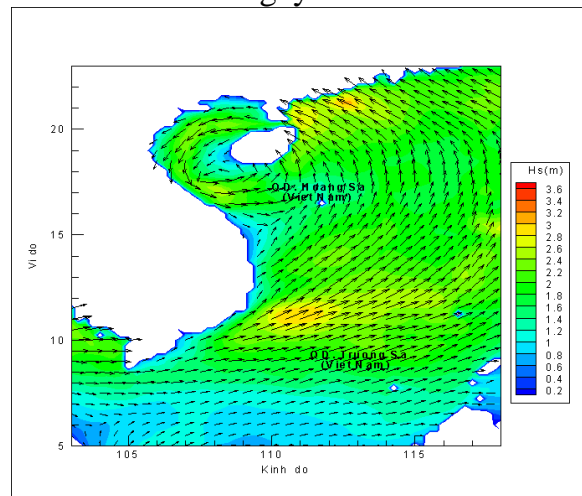
Lúc 13h ngày 15/07/2017



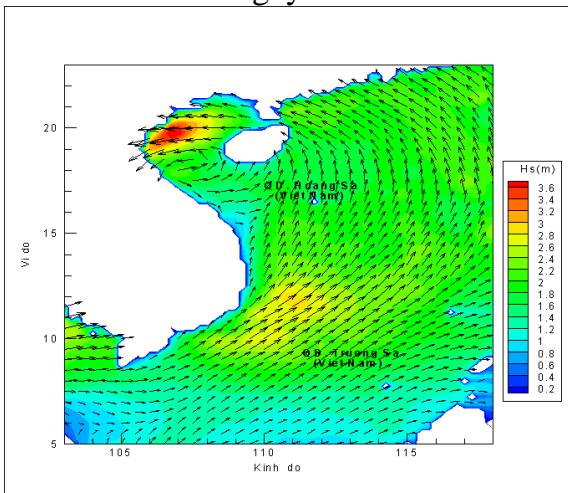
Lúc 19h ngày 15/07/2017



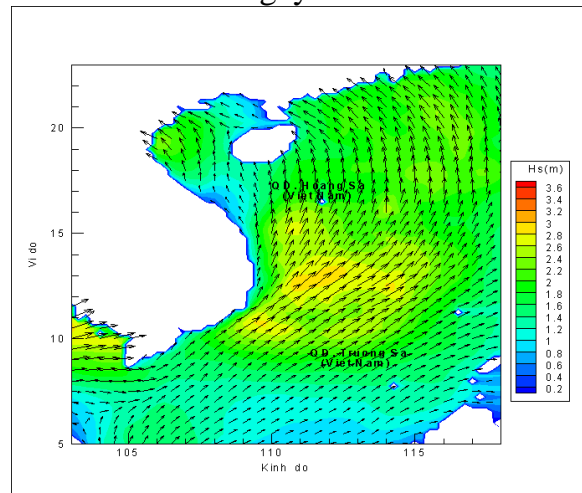
Lúc 01h ngày 16/07/2017



Lúc 13h ngày 16/07/2017



Lúc 01h ngày 17/07/2017



Lúc 13h ngày 17/07/2017