

BẢN TIN DỰ BÁO MỰC NƯỚC VÀ SÓNG BIỂN

(Lúc 13 giờ – 06Z ngày 13/07/2017)

Tỉnh/ TP	Huyện	Mực nước tổng cộng dự báo trong 48 giờ (cm)								
		13/07		14/07				15/07		
		13h	19h	1h	7h	13h	19h	1h	7h	13h
Quảng Ninh	Đầm Hà	-12	175	12	-111	-30	138	38	-80	-20
	Cửa Ông	-7	161	19	-103	-28	129	39	-72	-22
TP. Hải Phòng	Hòn Dấu	-4	145	21	-100	-27	122	34	-63	-27
	Bạch Long Vĩ	10	142	3	-95	-15	120	21	-62	-19
Thái Bình	Thái Thụy	-2	137	21	-94	-26	117	31	-57	-27
Nam Định	Hải Hậu	1	119	25	-87	-22	106	30	-50	-28
Ninh Bình	Kim Sơn	2	117	26	-82	-24	104	26	-46	-27
Thanh Hóa	Quảng Xương	0	111	27	-78	-23	96	28	-40	-27
Nghệ An	Diễn Châu	-1	95	30	-65	-16	81	28	-29	-21
	Hòn Ngư	3	92	30	-65	-15	78	30	-27	-21
Hà Tĩnh	Thạch Hà	7	78	33	-64	-13	69	34	-25	-20
Quảng Bình	Quảng Trạch	15	41	42	-50	-2	43	38	-21	-9
	Quảng Ninh	21	22	38	-37	7	23	35	-12	2
Quảng Trị	Gio Linh	30	3	33	-26	18	6	31	-5	15
	Cồn Cỏ	35	4	30	-28	22	7	28	-8	16
Thừa Thiên Huế	Hương Trà	35	-16	28	-13	30	-11	24	2	25
	Phú Lộc	35	-33	24	0	38	-26	21	8	31
TP. Đà Nẵng	Sơn Trà	40	-43	19	9	44	-37	17	12	36
	Hoàng Sa	50	-48	0	23	55	-37	5	18	50
Quảng Nam	Tam Kỳ	44	-53	16	19	47	-45	14	19	45
	Cù Lao Chàm	42	-49	16	16	47	-42	14	18	43
Quảng Ngãi	TP. Quảng Ngãi	51	-59	9	19	54	-45	9	18	51
	Lý Sơn	49	-55	9	20	53	-43	9	18	50
Bình Định	Phú Mỹ	52	-54	3	19	56	-42	6	14	50
	Quy Nhơn	51	-56	0	16	54	-41	5	10	48
Phú Yên	Tp. Tuy Hòa	49	-59	-6	16	51	-47	-2	7	43
Khánh Hòa	TP. Nha Trang	55	-56	0	22	57	-45	0	14	46
	Trường Sa	56	-60	-6	20	56	-48	-7	14	45
Ninh Thuận	TP. PR-Tháp Chàm	61	-67	-1	15	57	-53	-4	11	45
Bình Thuận	TP. Phan Thiết	69	-76	-26	27	51	-46	-35	36	20
	Phú Quý	62	-68	-6	20	56	-52	-9	17	41
Bà Rịa Vũng Tàu	Vũng Tàu	29	-12	-112	98	1	28	-132	104	-34
	Côn Đảo	31	0	-124	93	5	35	-132	96	-22
TPHCM	Cần Giờ	20	-4	-119	104	-6	39	-141	109	-45
Tiền Giang	Gò Công Tây	16	-1	-124	108	-11	43	-147	113	-52
Bến Tre	Ba Tri	13	6	-132	112	-15	45	-152	116	-55
Trà Vinh	Duyên Hải	12	12	-145	117	-15	53	-160	121	-50
Sóc Trăng	Tân Phú	7	29	-158	113	-17	65	-164	115	-44
Bạc Liêu	TP. Bạc Liêu	4	53	-171	102	-14	75	-163	94	-29
Cà Mau	Năm Căn	23	44	-143	64	9	56	-127	52	-1
	Trần Văn Thời	31	17	-56	17	9	31	-50	18	1
Kiên Giang	Rạch Giá	21	21	-19	4	-4	43	-15	16	1
	Phú Quốc	6	16	-2	-16	-4	18	4	-12	-5

Vùng Biển	Độ cao sóng biển dự báo trong 48 giờ		
	Độ cao sóng lớn nhất (m)	Hướng thịnh hành	Ghi chú
Bắc vịnh Bắc Bộ	1.0 - 1.6	Đông Nam, Nam	
Nam vịnh Bắc Bộ	1.0 - 1.4	Đông Nam, Nam	
Quảng Trị đến Quảng Ngãi	1.0 - 1.9	Đông Nam, Đông	
Bình Định đến Ninh Thuận	1.2 - 3.2	Nam, Tây Nam	Cảnh báo
Bình Thuận đến Cà Mau	0.5 - 2.8	Tây Nam, Nam	Cảnh báo
Cà Mau đến Kiên Giang	1.1 - 2.1	Tây Nam, Tây, Nam	Cảnh báo
Quần đảo Hoàng Sa	1.7 - 2.4	Đông Nam, Nam, Tây Nam	Cảnh báo
Quần đảo Trường Sa	1.4 - 2.9	Tây, Tây Nam	Cảnh báo
Bắc Biển Đông	1.1 - 3.5	Đông Nam, Nam	Cảnh báo
Giữa Biển Đông	1.5 - 3.5	Tây Nam, Nam, Tây	Cảnh báo
Nam Biển Đông	0.5 - 2.7	Tây, Tây Nam	Cảnh báo

Tin phát lúc: 13 giờ 00s

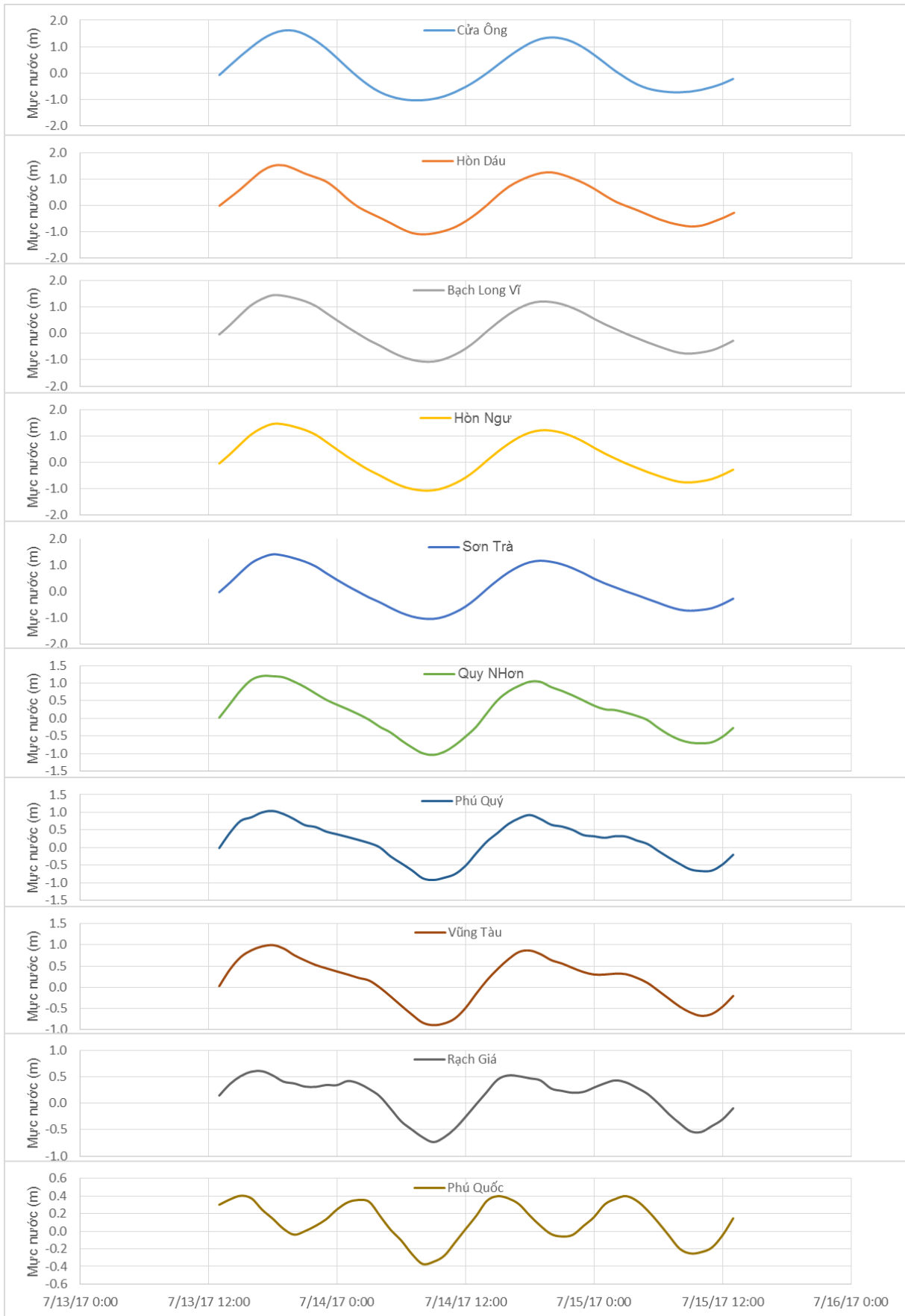
Thời điểm phát tin dự báo tiếp theo: 13 giờ 00 ngày 14/07/2017

Người xây dựng bản tin: Phạm Văn Tiến

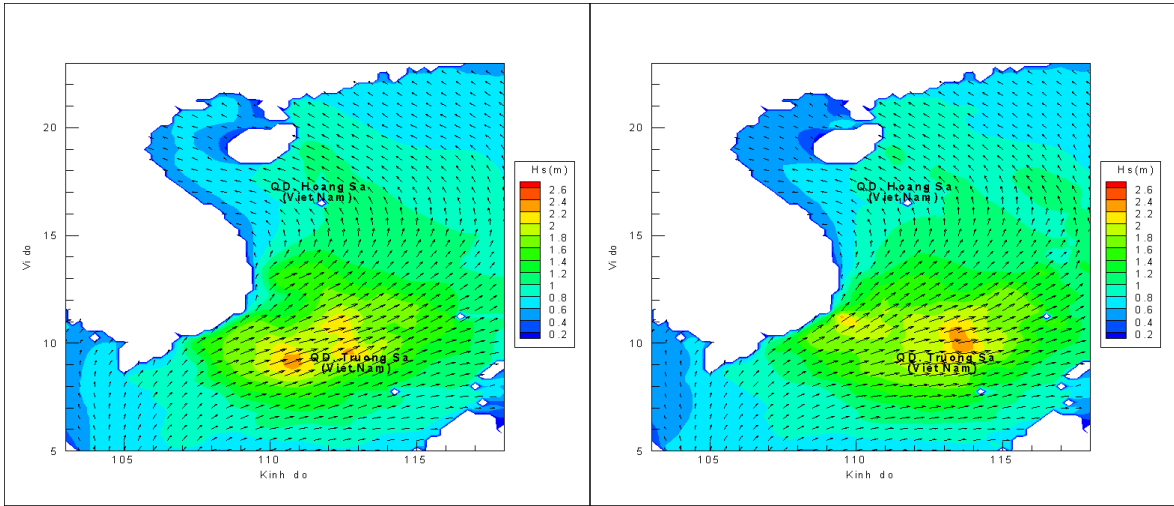
Người soát bản tin : Lê Quốc Huy

Biến trình mực nước tổng cộng tại 10 trạm Hải vãn

(Cửa Ông, Hòn Dấu, Bạch Long Vĩ, Hòn Ngư, Sơn Trà, Quy Nhơn, Phú Quý, Vũng Tàu, Rạch Giá, Phú Quốc)

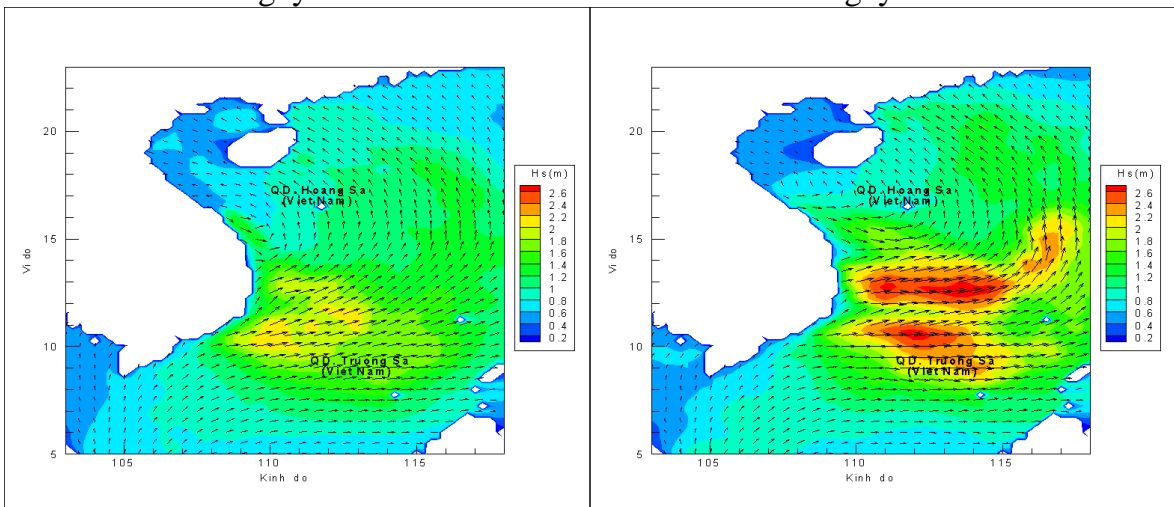


Phân bố độ cao sóng ven bờ và ngoài khơi biển Việt Nam



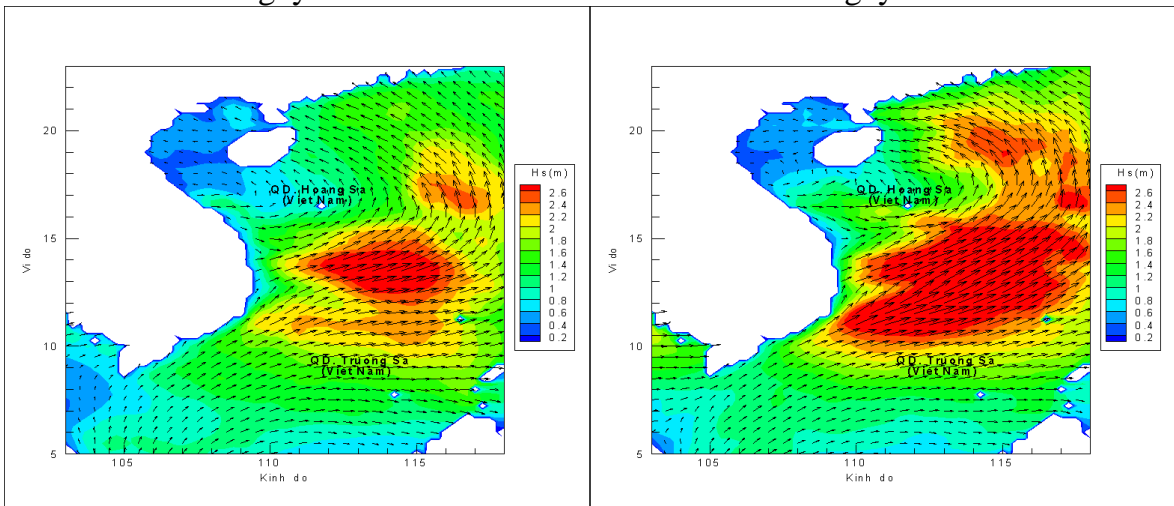
Lúc 13h ngày 13/07/2017

Lúc 19h ngày 13/07/2017



Lúc 01h ngày 14/07/2017

Lúc 13h ngày 14/07/2017



Lúc 01h ngày 15/07/2017

Lúc 13h ngày 15/07/2017