

BẢN TIN DỰ BÁO MỨC NƯỚC VÀ SÓNG BIỂN

(Lúc 13 giờ – 06Z ngày 12/07/2017)

Tỉnh/ TP	Huyện	Mức nước tổng cộng dự báo trong 48 giờ (cm)								
		12/07		13/07				14/07		
		13h	19h	1h	7h	13h	19h	1h	7h	13h
Quảng Ninh	Đầm Hà	9	188	-17	-123	-17	165	12	-98	-17
	Cửa Ông	16	172	-6	-118	-10	150	17	-94	-15
TP. Hải Phòng	Hòn Dấu	20	152	0	-121	-6	136	22	-89	-17
	Bạch Long Vĩ	36	147	-17	-110	7	135	4	-84	-5
Thái Bình	Thái Thụy	22	142	3	-115	-4	128	21	-82	-15
Nam Định	Hải Hậu	29	124	12	-109	1	112	25	-78	-11
Ninh Bình	Kim Sơn	28	120	12	-103	1	107	26	-73	-9
Thanh Hóa	Quảng Xương	25	113	17	-97	1	102	26	-68	-9
Nghệ An	Diễn Châu	23	96	24	-86	6	87	26	-56	-5
	Hòn Ngư	26	93	25	-88	6	83	29	-55	-6
Hà Tĩnh	Thạch Hà	27	79	31	-86	4	70	36	-55	-7
Quảng Bình	Quảng Trạch	26	44	41	-68	14	37	42	-43	3
	Quảng Ninh	29	18	39	-51	19	16	37	-35	12
Quảng Trị	Gio Linh	34	-2	33	-37	27	0	33	-26	22
	Cồn Cỏ	39	-1	29	-39	32	1	29	-27	26
Thừa Thiên Huế	Hương Trà	34	-20	28	-20	35	-18	28	-10	32
	Phú Lộc	32	-36	29	-4	38	-34	25	5	40
TP. Đà Nẵng	Sơn Trà	34	-47	23	10	40	-44	21	14	44
	Hoàng Sa	38	-56	-3	32	50	-49	0	24	52
Quảng Nam	Tam Kỳ	34	-60	17	25	46	-56	14	22	52
	Cù Lao Chàm	33	-55	18	21	43	-51	16	19	50
Quảng Ngãi	TP. Quảng Ngãi	38	-66	10	27	51	-62	7	23	55
	Lý Sơn	37	-62	9	29	50	-58	7	23	54
Bình Định	Phú Mỹ	41	-64	3	30	53	-58	3	21	55
	Quy Nhơn	40	-66	0	28	51	-58	2	18	53
Phú Yên	Tp. Tuy Hòa	39	-69	-4	27	50	-61	-5	16	49
Khánh Hòa	TP. Nha Trang	45	-68	-1	32	57	-59	-2	23	55
	Trường Sa	47	-69	-5	29	57	-62	-7	21	55
Ninh Thuận	TP. PR-Tháp Chàm	52	-77	-1	24	59	-70	-4	17	55
Bình Thuận	TP. Phan Thiết	77	-100	1	22	70	-78	-23	29	48
	Phú Quý	55	-80	-1	26	61	-70	-8	21	54
Bà Rịa Vũng Tàu	Vũng Tàu	62	-64	-84	83	36	-17	-111	95	2
	Côn Đảo	62	-46	-100	83	35	-4	-122	94	6
TPHCM	Cần Giờ	60	-58	-93	83	31	-10	-123	101	-6
Tiền Giang	Gò Công Tây	58	-56	-97	85	27	-6	-129	105	-11
Bến Tre	Ba Tri	54	-51	-104	91	21	4	-138	111	-15
Trà Vinh	Duyên Hải	51	-43	-116	101	18	11	-147	118	-16
Sóc Trăng	Tân Phú	45	-23	-133	104	10	27	-158	115	-19
Bạc Liêu	TP. Bạc Liêu	36	13	-159	102	6	51	-170	105	-16
Cà Mau	Nấm Căn	46	20	-141	69	23	47	-142	65	9
	Trần Văn Thời	54	7	-56	12	20	20	-50	10	15
Kiên Giang	Rạch Giá	49	20	-14	-9	10	24	-4	-10	1
	Phú Quốc	18	20	-5	-21	-2	15	6	-21	1

Vùng Biển	Độ cao sóng biển dự báo trong 48 giờ		
	Độ cao sóng lớn nhất (m)	Hướng thịnh hành	Ghi chú
Bắc vịnh Bắc Bộ	1.0 - 1.5	Đông Nam, Nam	
Nam vịnh Bắc Bộ	1.0 - 1.7	Đông Nam, Nam	
Quảng Trị đến Quảng Ngãi	0.9 - 1.3	Đông Nam, Đông	
Bình Định đến Ninh Thuận	1.0 - 2.6	Nam, Tây Nam	Cảnh báo
Bình Thuận đến Cà Mau	2.3	Tây Nam, Nam	Cảnh báo
Cà Mau đến Kiên Giang	1.0 - 1.2	Tây Nam, Tây, Nam	
Quần đảo Hoàng Sa	1.1 - 1.2	Đông Nam, Nam	
Quần đảo Trường Sa	1.3 - 2.5	Tây, Tây Nam	Cảnh báo
Bắc Biển Đông	1.1 - 1.3	Đông Nam, Nam	
Giữa Biển Đông	1.1 - 2.5	Tây Nam, Nam	Cảnh báo
Nam Biển Đông	2.3	Tây, Tây Nam	Cảnh báo

Tin phát lúc: 13 giờ 00s

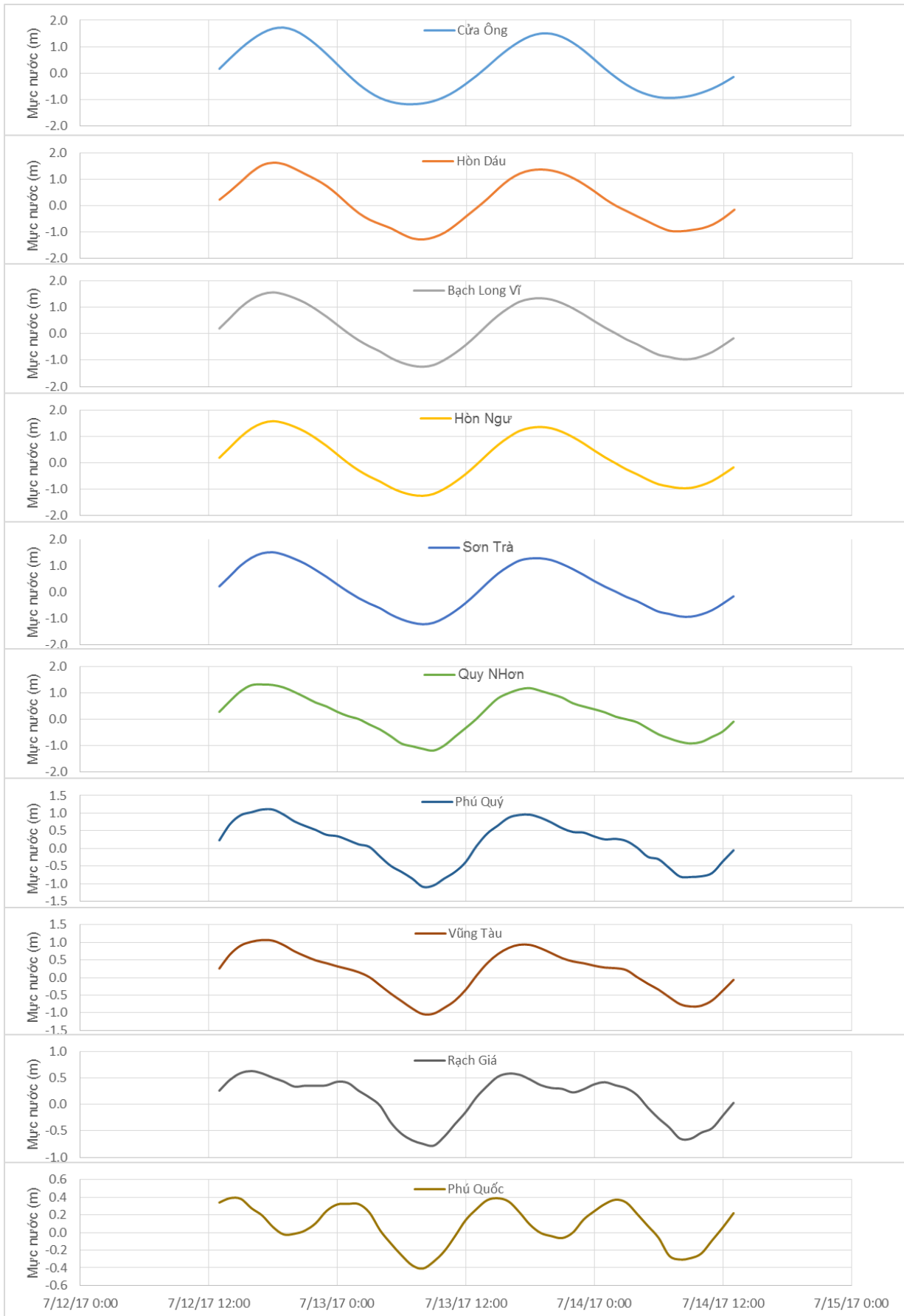
Thời điểm phát tin dự báo tiếp theo: 13 giờ 00 ngày 13/07/2017

Người xây dựng bản tin: Phạm Tiến Đạt

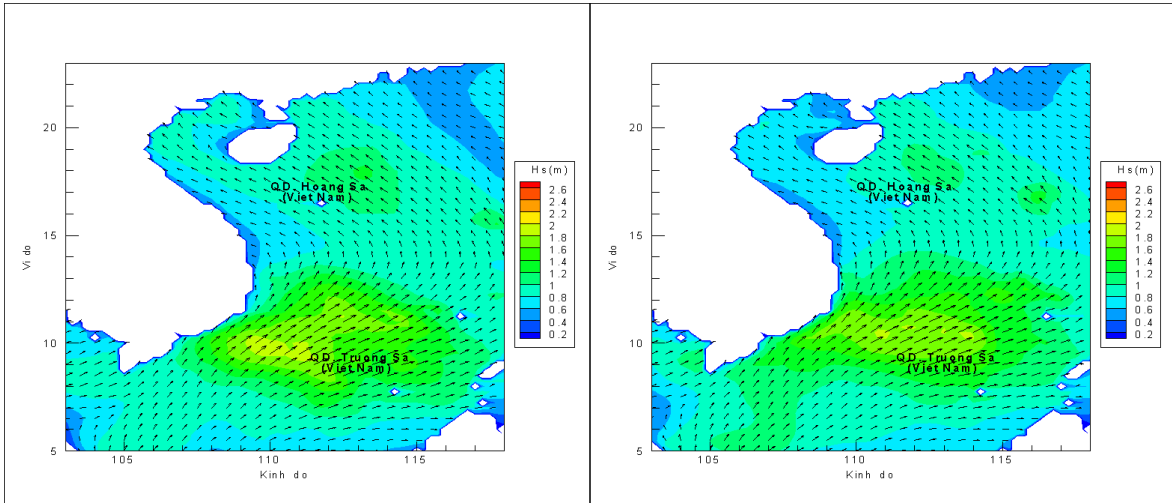
Người soát bản tin : Nguyễn Thị Thanh

Biến trình mực nước tổng cộng tại 10 trạm Hải vãn

(Cửa Ông, Hòn Dấu, Bạch Long Vĩ, Hòn Ngư, Sơn Trà, Quy Nhơn, Phú Quý, Vũng Tàu, Rạch Giá, Phú Quốc)

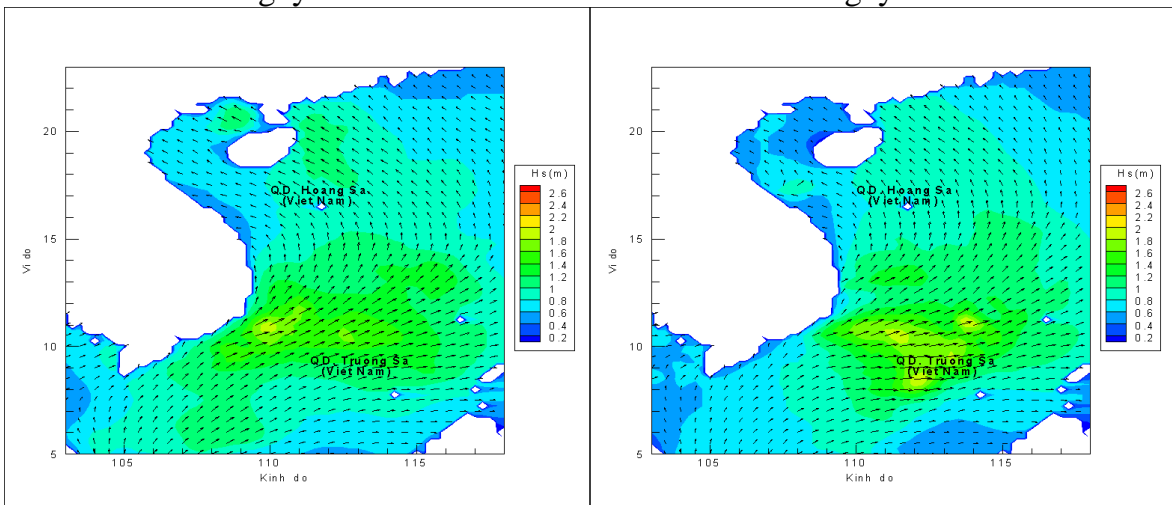


Phân bố độ cao sóng ven bờ và ngoài khơi biển Việt Nam (m)



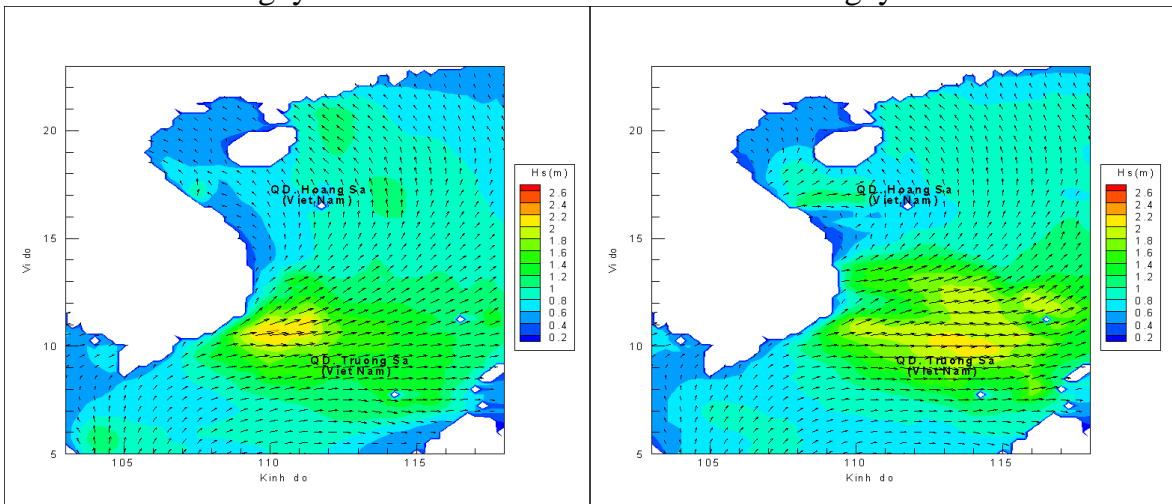
Lúc 13h ngày 12/07/2017

Lúc 19h ngày 12/07/2017



Lúc 01h ngày 13/07/2017

Lúc 13h ngày 13/07/2017



Lúc 01h ngày 14/07/2017

Lúc 13h ngày 14/07/2017