

BẢN TIN DỰ BÁO MỰC NƯỚC VÀ SÓNG BIỂN

(Lúc 13 giờ – 06Z ngày 11/07/2017)

Tỉnh/ TP	Huyện	Mức nước tổng cộng dự báo trong 48 giờ (cm)								
		11/07		12/07				13/07		
		13h	19h	1h	7h	13h	19h	1h	7h	13h
Quảng Ninh	Đầm Hà	41	190	-51	-122	4	184	-24	-107	-2
	Cửa Ông	49	176	-34	-119	15	166	-10	-111	6
TP. Hải Phòng	Hòn Dấu	50	147	-22	-126	22	145	3	-107	9
	Bạch Long Vĩ	65	141	-39	-113	35	139	-18	-99	21
Thái Bình	Thái Thụy	52	136	-18	-121	24	136	5	-102	11
Nam Định	Hải Hậu	55	120	-2	-118	32	115	13	-95	15
Ninh Bình	Kim Sơn	52	117	1	-115	35	107	14	-94	13
Thanh Hóa	Quảng Xương	50	111	4	-112	33	100	19	-91	13
Nghệ An	Diễn Châu	51	95	11	-101	34	86	32	-85	18
	Hòn Ngư	52	90	11	-100	32	82	29	-84	18
Hà Tĩnh	Thạch Hà	51	75	18	-95	30	69	29	-80	18
Quảng Bình	Quảng Trạch	42	42	28	-80	34	39	34	-62	25
	Quảng Ninh	39	19	30	-62	35	18	37	-49	29
Quảng Trị	Gio Linh	39	-1	30	-44	38	-4	35	-33	36
	Cồn Cỏ	44	0	25	-45	43	-4	30	-35	41
Thừa Thiên Huế	Hương Trà	32	-21	26	-20	38	-26	30	-13	43
	Phú Lộc	26	-37	25	0	38	-40	26	4	46
TP. Đà Nẵng	Sơn Trà	27	-48	23	16	35	-50	22	13	45
	Hoàng Sa	26	-57	-2	43	40	-54	-1	36	50
Quảng Nam	Tam Kỳ	23	-60	17	31	37	-57	17	27	48
	Cù Lao Chàm	23	-55	18	27	36	-55	18	23	47
Quảng Ngãi	TP. Quảng Ngãi	25	-66	10	37	43	-64	9	32	54
	Lý Sơn	24	-61	8	39	41	-61	8	33	52
Bình Định	Phú Mỹ	27	-65	5	42	44	-64	3	31	53
	Quy Nhơn	27	-67	3	39	42	-65	1	29	50
Phú Yên	Tp. Tuy Hòa	26	-69	-2	37	41	-69	-5	27	48
Khánh Hòa	TP. Nha Trang	34	-67	5	42	50	-69	0	32	54
	Trường Sa	37	-73	-2	39	50	-73	-6	31	55
Ninh Thuận	TP. PR-Tháp Chàm	42	-79	5	34	52	-83	1	26	56
Bình Thuận	TP. Phan Thiết	80	-116	13	22	79	-119	-4	24	68
	Phú Quý	48	-85	6	35	57	-88	-2	28	59
Bà Rịa Vũng Tàu	Vũng Tàu	85	-101	-43	65	69	-77	-84	87	30
	Côn Đảo	84	-85	-68	72	64	-47	-100	83	36
TPHCM	Cần Giờ	82	-99	-51	67	67	-69	-84	89	25
Tiền Giang	Gò Công Tây	83	-104	-53	67	65	-67	-86	92	21
Bến Tre	Ba Tri	80	-103	-60	72	59	-62	-93	96	17
Trà Vinh	Duyên Hải	79	-93	-74	82	54	-49	-110	103	17
Sóc Trăng	Tân Phú	72	-71	-97	89	41	-21	-128	102	15
Bạc Liêu	TP. Bạc Liêu	59	-23	-134	95	22	17	-158	98	11
Cà Mau	Năm Căn	63	-4	-129	70	34	24	-144	63	29
	Trần Văn Thời	62	-4	-46	10	32	6	-46	1	23
Kiên Giang	Rạch Giá	59	6	3	-23	44	3	10	-27	15
	Phú Quốc	22	20	-4	-23	6	15	5	-31	1

Vùng Biển	Độ cao sóng biển dự báo trong 48 giờ		
	Độ cao sóng lớn nhất (m)	Hướng thịnh hành	Ghi chú
Bắc vịnh Bắc Bộ	0.9 - 1.7	Nam, Đông Nam	
Nam vịnh Bắc Bộ	1.0 - 1.8	Đông Nam	
Quảng Trị đến Quảng Ngãi	0.9 - 1.2	Đông Nam	
Bình Định đến Ninh Thuận	1.0 - 2.5	Nam, Tây Nam	Cảnh Báo
Bình Thuận đến Cà Mau	2.3	Tây Nam	Cảnh Báo
Cà Mau đến Kiên Giang	1.0 - 1.7	Tây	
Quần đảo Hoàng Sa	1.1 - 1.2	Đông Nam	
Quần đảo Trường Sa	1.1 - 1.8	Tây	
Bắc Biển Đông	1.1 - 1.3	Nam	
Giữa Biển Đông	0.9 - 2.0	Tây Nam	Cảnh Báo
Nam Biển Đông	1.9	Tây	

Tin phát lúc: 13 giờ 00s

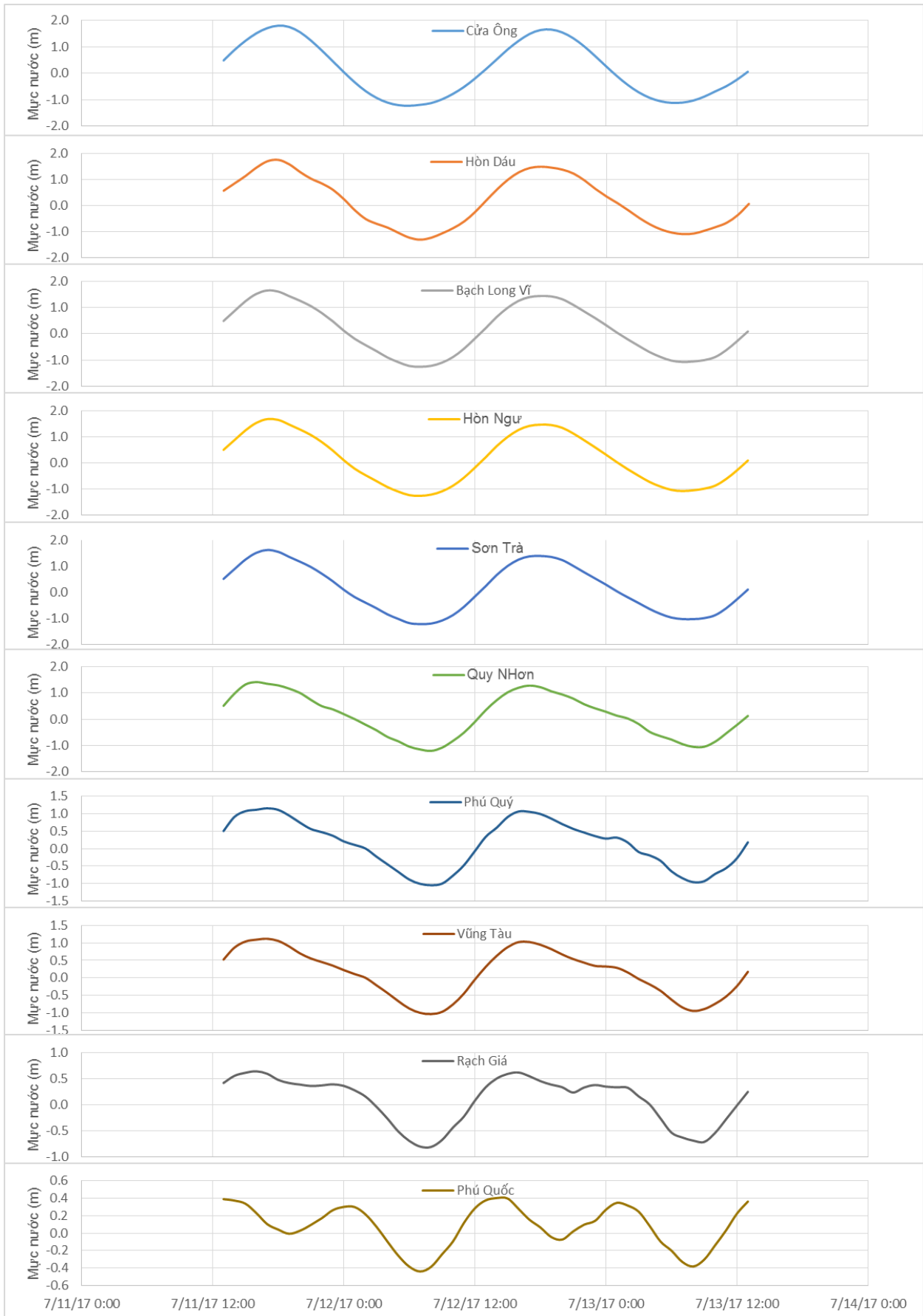
Thời điểm phát tin dự báo tiếp theo: 13 giờ 00 ngày 12/07/2017

Người xây dựng bản tin: Dương Ngọc Tiến

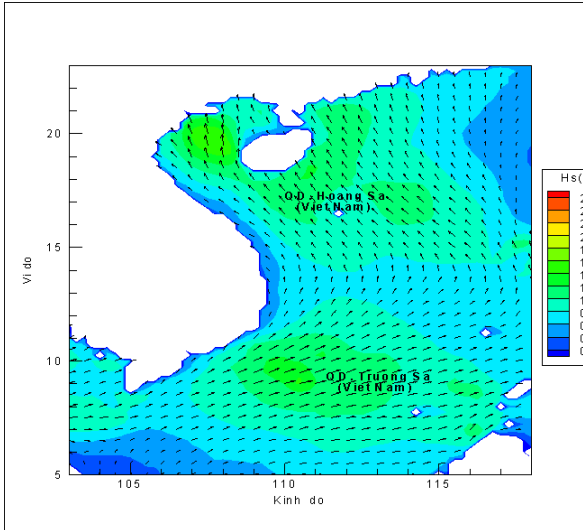
Người soát bản tin : Lê Quốc Huy

Biến trình mực nước tổng cộng tại 10 trạm Hải vãn

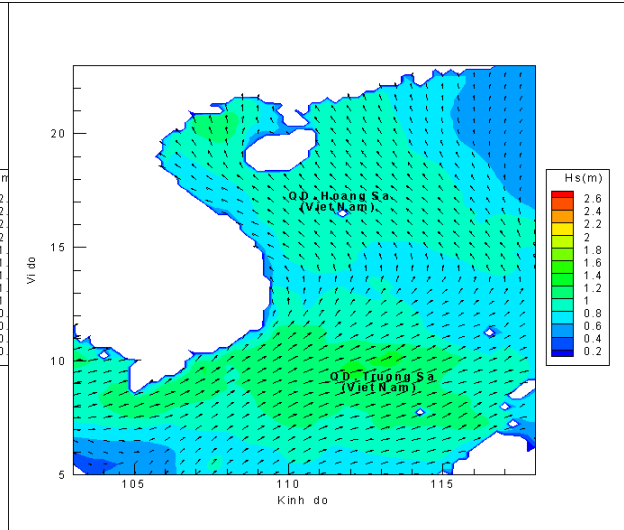
(Cửa Ông, Hòn Dấu, Bạch Long Vĩ, Hòn Ngư, Sơn Trà, Quy Nhơn, Phú Quý, Vũng Tàu, Rạch Giá, Phú Quốc)



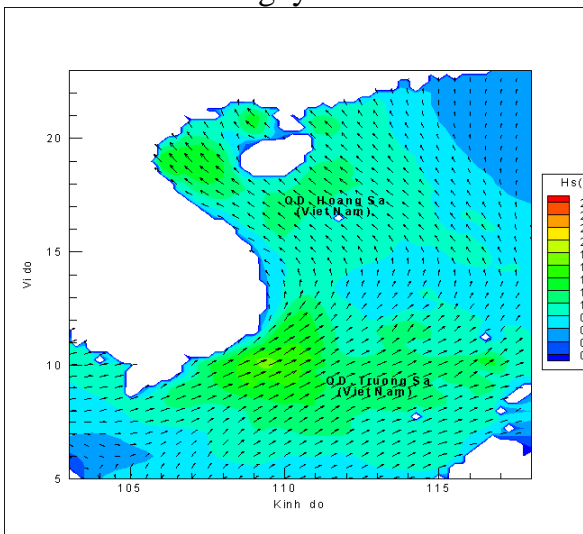
Phân bố độ cao sóng ven bờ và ngoài khơi biển Việt Nam (m)



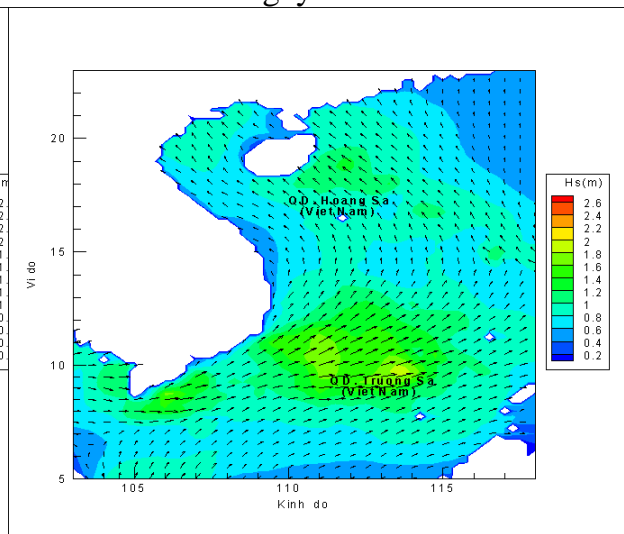
Lúc 13h ngày 11/07/2017



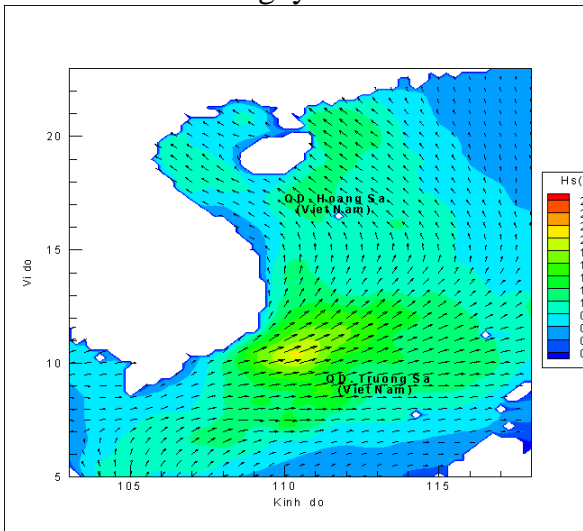
Lúc 19h ngày 11/07/2017



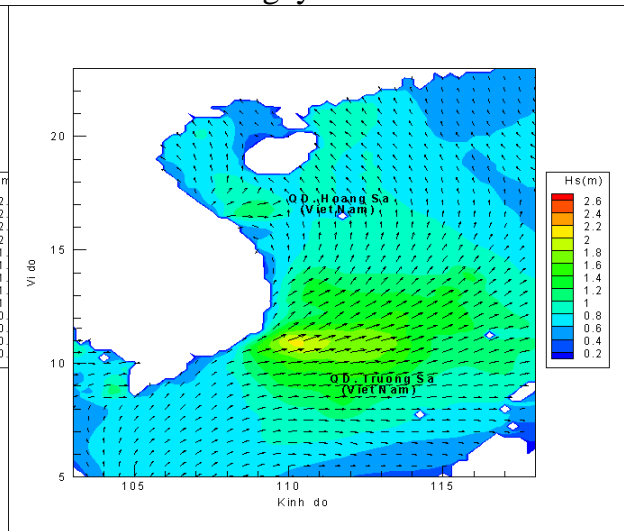
Lúc 01h ngày 12/07/2017



Lúc 13h ngày 12/07/2017



Lúc 11h ngày 13/07/2017



Lúc 11h ngày 13/07/2017