

BẢN TIN DỰ BÁO MỰC NƯỚC VÀ SÓNG BIỂN

(Lúc 13 giờ – 06Z ngày 09/07/2017)

Tỉnh/ TP	Huyện	Mức nước tổng cộng dự báo trong 48 giờ (cm)								
		09/07		10/07				11/07		
		13h	19h	1h	7h	13h	19h	1h	7h	13h
Quảng Ninh	Đầm Hà	74	159	-94	-101	57	173	-77	-107	47
	Cửa Ông	82	143	-74	-109	67	151	-61	-112	58
TP. Hải Phòng	Hòn Dấu	84	116	-51	-117	73	130	-40	-117	61
	Bạch Long Vĩ	94	109	-67	-97	81	121	-56	-100	71
Thái Bình	Thái Thụy	86	105	-45	-115	75	119	-35	-114	64
Nam Định	Hải Hậu	91	84	-31	-115	79	96	-23	-109	70
Ninh Bình	Kim Sơn	90	80	-27	-114	79	90	-21	-104	71
Thanh Hóa	Quảng Xương	85	78	-21	-112	74	83	-13	-103	67
Nghệ An	Diễn Châu	73	70	-12	-103	66	73	0	-99	61
	Hòn Ngư	75	65	-10	-101	68	70	1	-95	62
Hà Tĩnh	Thạch Hà	69	55	-2	-96	63	62	11	-88	59
Quảng Bình	Quảng Trạch	49	31	9	-77	52	34	15	-71	56
	Quảng Ninh	40	14	13	-58	46	14	20	-54	52
Quảng Trị	Gio Linh	32	0	16	-34	42	-2	22	-33	49
	Cồn Cỏ	37	-2	12	-32	47	-3	17	-33	54
Thừa Thiên Huế	Hương Trà	20	-15	16	-9	33	-20	19	-10	43
	Phú Lộc	8	-29	17	9	24	-34	19	9	37
TP. Đà Nẵng	Sơn Trà	3	-36	16	25	16	-45	20	24	31
	Hoàng Sa	-2	-48	3	59	15	-53	3	58	30
Quảng Nam	Tam Kỳ	-5	-47	16	42	11	-55	20	44	30
	Cù Lao Chàm	-3	-42	15	38	12	-51	19	39	30
Quảng Ngãi	TP. Quảng Ngãi	-5	-56	13	54	13	-59	14	51	31
	Lý Sơn	-5	-51	11	55	12	-57	12	53	30
Bình Định	Phú Mỹ	-4	-56	12	58	13	-62	11	53	29
	Quy Nhơn	-5	-57	10	55	12	-65	10	52	29
Phú Yên	Tp. Tuy Hòa	-5	-59	7	54	11	-68	6	51	27
Khánh Hòa	TP. Nha Trang	3	-60	12	59	22	-69	11	54	35
	Trường Sa	8	-67	6	58	24	-72	4	54	39
Ninh Thuận	TP. PR-Tháp Chàm	10	-71	12	53	25	-81	9	47	40
Bình Thuận	TP. Phan Thiết	55	-126	42	30	70	-130	32	29	77
	Phú Quý	16	-80	16	54	34	-88	12	48	47
Bà Rịa Vũng Tàu	Vũng Tàu	98	-158	30	33	98	-139	-9	51	87
	Côn Đảo	98	-143	-2	45	97	-117	-35	60	87
TPHCM	Cần Giờ	100	-156	29	31	98	-136	-11	53	87
Tiền Giang	Gò Công Tây	103	-160	30	28	101	-138	-10	52	88
Bến Tre	Ba Tri	103	-161	24	30	101	-136	-15	54	86
Trà Vinh	Duyên Hải	103	-159	9	41	99	-129	-31	64	83
Sóc Trăng	Tân Phú	98	-137	-17	48	93	-103	-56	69	75
Bạc Liêu	TP. Bạc Liêu	84	-89	-68	67	76	-57	-101	81	61
Cà Mau	Năm Căn	78	-56	-90	61	69	-30	-111	64	58
	Trần Văn Thời	67	-31	-37	1	57	-18	-33	-2	50
Kiên Giang	Rạch Giá	69	-17	12	-44	58	-15	22	-44	71
	Phú Quốc	27	13	-10	-30	17	13	2	-31	19

Vùng Biển	Độ cao sóng biển dự báo trong 48 giờ		
	Độ cao sóng lớn nhất (m)	Hướng thịnh hành	Ghi chú
Bắc vịnh Bắc Bộ	1.0 - 1.8	Nam	
Nam vịnh Bắc Bộ	0.9 - 1.9	Nam	
Quảng Trị đến Quảng Ngãi	0.9 - 1.5	Nam	
Bình Định đến Ninh Thuận	1.0 - 1.5	Nam, Tây Nam	
Bình Thuận đến Cà Mau	1.9	Tây Nam	
Cà Mau đến Kiên Giang	1.0 - 2.0	Nam	Cảnh Báo
Quần đảo Hoàng Sa	1.3 - 1.4	Nam	
Quần đảo Trường Sa	1.1 - 2.5	Tây Nam,	Cảnh Báo
Bắc Biển Đông	1.0 - 1.5	Nam	
Giữa Biển Đông	1.1 - 1.5	Tây Nam	
Nam Biển Đông	2.5	Tây	Cảnh Báo

Tin phát lúc: 13 giờ 00s

Thời điểm phát tin dự báo tiếp theo: 13 giờ 00 ngày 10/07/2017

Người xây dựng bản tin: Lê Đức Quyền

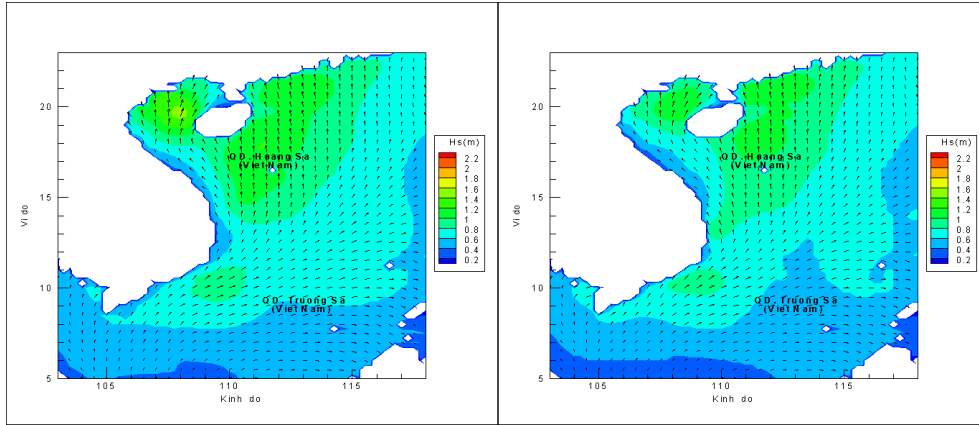
Người soát bản tin : Lê Quốc Huy

Biến trình mực nước tổng cộng tại 10 trạm Hải vãn

(Cửa Ông, Hòn Dấu, Bạch Long Vĩ, Hòn Ngự, Sơn Trà, Quy Nhơn, Phú Quý, Vũng Tàu, Rạch Giá, Phú Quốc)

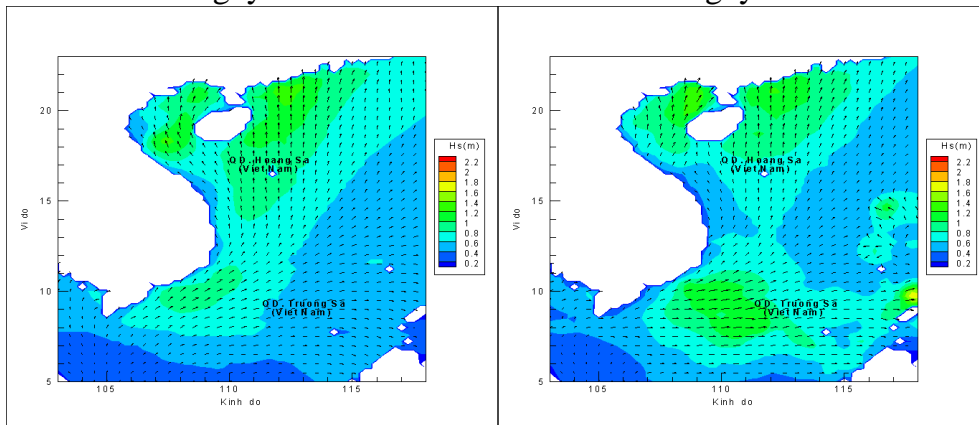


Phân bố độ cao sóng ven bờ và ngoài khơi biển Việt Nam (m)



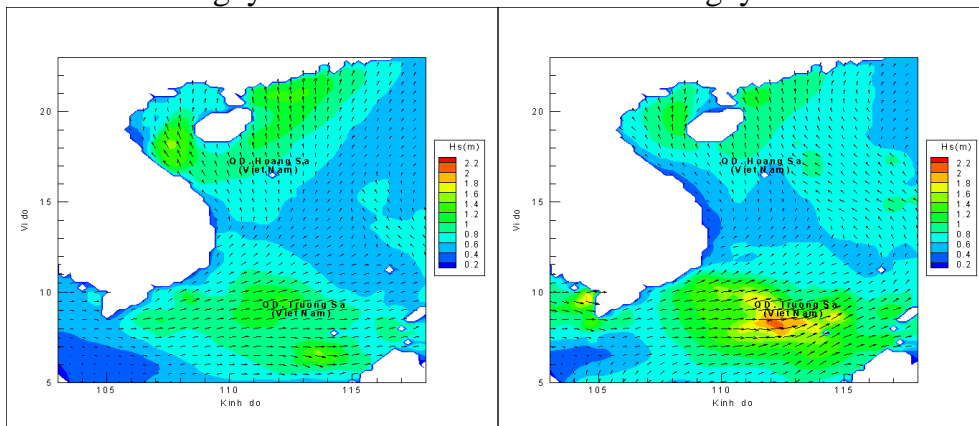
Lúc 13h ngày 09/07/2017

Lúc 19h ngày 09/07/2017



Lúc 01h ngày 10/07/2017

Lúc 13h ngày 10/07/2017



Lúc 11h ngày 10/07/2017

Lúc 11h ngày 10/07/2017