

BẢN TIN DỰ BÁO MỰC NƯỚC VÀ SÓNG BIỂN

(Lúc 13 giờ – 06Z ngày 07/07/2017)

Tỉnh/ TP	Huyện	Mực nước tổng cộng dự báo trong 48 giờ (cm)								
		07/07		08/07				09/07		
		13h	19h	1h	7h	13h	19h	1h	7h	13h
Quảng Ninh	Đầm Hà	93	106	-97	-63	88	132	-102	-75	89
	Cửa Ông	99	96	-79	-73	101	113	-83	-91	98
TP. Hải Phòng	Hòn Dấu	95	72	-63	-85	105	91	-62	-96	104
	Bạch Long Vĩ	99	66	-73	-63	102	80	-77	-76	106
Thái Bình	Thái Thụy	97	63	-55	-85	107	81	-55	-95	106
Nam Định	Hải Hậu	100	50	-39	-84	105	64	-43	-96	107
Ninh Bình	Kim Sơn	101	47	-35	-82	105	62	-40	-94	107
Thanh Hóa	Quảng Xương	97	45	-29	-83	99	55	-33	-95	103
Nghệ An	Diễn Châu	86	43	-20	-79	90	41	-19	-92	92
	Hòn Ngư	84	41	-20	-78	88	41	-19	-89	93
Hà Tĩnh	Thạch Hà	72	37	-15	-71	78	36	-14	-82	85
Quảng Bình	Quảng Trạch	45	27	-11	-49	51	30	-6	-63	62
	Quảng Ninh	31	16	-6	-34	39	14	1	-46	51
Quảng Trị	Gio Linh	21	6	-3	-17	30	-1	6	-25	43
	Cồn Cỏ	24	4	-6	-14	34	-2	2	-23	48
Thừa Thiên Huế	Hương Trà	7	-4	3	3	19	-11	8	-3	33
	Phú Lộc	-5	-14	7	20	8	-19	10	16	21
TP. Đà Nẵng	Sơn Trà	-10	-20	8	34	0	-30	13	31	10
	Hoàng Sa	-19	-30	4	62	-10	-40	5	65	3
Quảng Nam	Tam Kỳ	-21	-26	10	47	-10	-36	13	49	0
	Cù Lao Chàm	-17	-23	10	44	-6	-34	12	44	4
Quảng Ngãi	TP. Quảng Ngãi	-25	-31	11	55	-16	-43	14	56	-1
	Lý Sơn	-23	-30	10	58	-14	-41	12	59	-2
Bình Định	Phú Mỹ	-26	-31	11	59	-17	-43	14	62	0
	Quy Nhơn	-27	-31	11	58	-18	-45	13	61	-2
Phú Yên	Tp. Tuy Hòa	-19	-27	15	64	-7	-40	19	68	7
Khánh Hòa	TP. Nha Trang	-19	-38	12	62	-7	-51	12	63	8
	Trường Sa	-14	-48	9	60	-2	-60	7	63	10
Ninh Thuận	TP. PR-Tháp Chàm	-15	-45	12	58	-4	-60	14	60	11
Bình Thuận	TP. Phan Thiết	24	-98	48	31	41	-115	51	33	57
	Phú Quý	-10	-57	18	56	3	-71	18	59	17
Bà Rịa Vũng Tàu	Vũng Tàu	87	-164	69	9	100	-168	52	23	99
	Côn Đảo	88	-155	41	24	97	-153	23	38	100
TPHCM	Cần Giờ	92	-167	72	4	108	-171	49	17	102
Tiền Giang	Gò Công Tây	95	-174	76	1	112	-176	53	13	106
Bến Tre	Ba Tri	96	-181	74	2	113	-183	51	13	109
Trà Vinh	Duyên Hải	99	-180	63	11	111	-178	40	28	108
Sóc Trăng	Tân Phú	98	-166	41	19	106	-158	14	39	102
Bạc Liêu	TP. Bạc Liêu	89	-125	-6	42	88	-110	-37	59	86
Cà Mau	Năm Căn	81	-85	-40	47	75	-73	-66	56	78
	Trần Văn Thời	65	-41	-23	5	65	-41	-17	-1	75
Kiên Giang	Rạch Giá	61	-10	1	-35	70	-31	24	-47	81
	Phú Quốc	30	12	-15	-19	17	7	-1	-26	23

Vùng Biển	Độ cao sóng biển dự báo trong 48 giờ		
	Độ cao sóng lớn nhất (m)	Hướng thịnh hành	Ghi chú
Bắc vịnh Bắc Bộ	1.0 - 2.0	Nam	Cảnh báo
Nam vịnh Bắc Bộ	0.9 - 2.0	Nam	Cảnh báo
Quảng Trị đến Quảng Ngãi	0.8 - 1.8	Nam, Tây Nam	
Bình Định đến Ninh Thuận	0.9 - 1.6	Nam, Tây Nam	
Bình Thuận đến Cà Mau	1.7	Tây Nam	
Cà Mau đến Kiên Giang	1.0 - 1.7	Nam, Tây, Tây Nam	
Quần đảo Hoàng Sa	1.2 - 1.6	Nam	
Quần đảo Trường Sa	1.1 - 1.2	Tây Nam, Tây	
Bắc Biển Đông	1.1 - 1.9	Nam, Tây Nam	
Giữa Biển Đông	0.9 - 1.6	Tây Nam	
Nam Biển Đông	1.3	Tây, Tây Nam	

Tin phát lúc: 13 giờ 00s

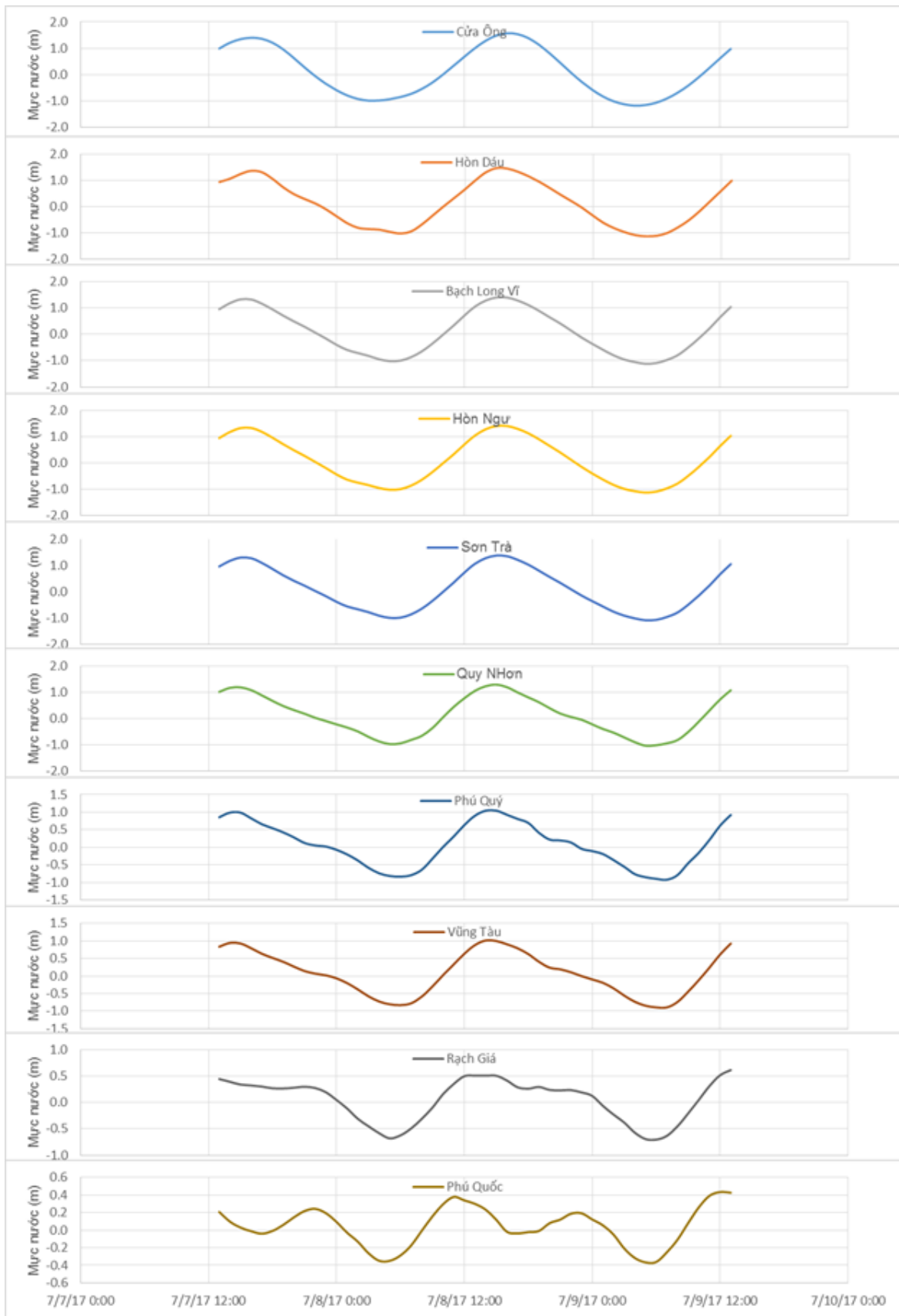
Thời điểm phát tin dự báo tiếp theo: 13 giờ 00 ngày 08/07/2017

Người xây dựng bản tin: Khương Văn Hải

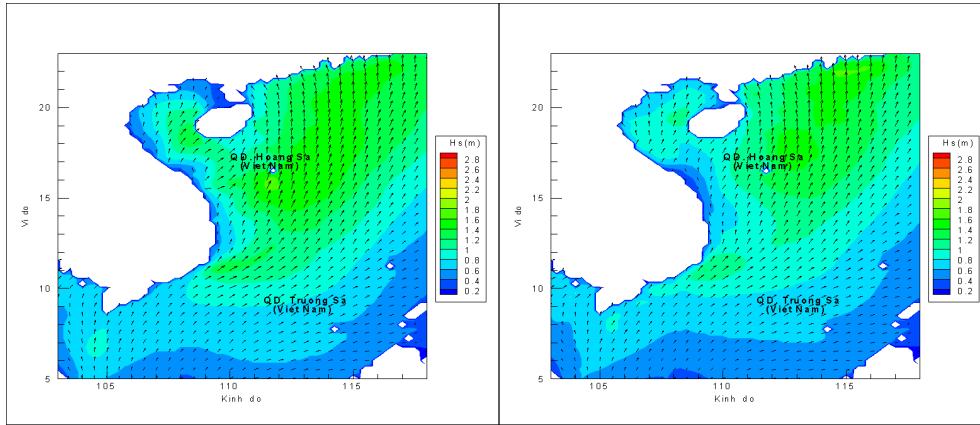
Người soát bản tin : Lê Quốc Huy

Biến trình mực nước tổng cộng tại 10 trạm Hải vãn

(Cửa Ông, Hòn Dấu, Bạch Long Vĩ, Hòn Ngur, Sơn Trà, Quy Nhơn, Phú Quý, Vũng Tàu, Rạch Giá, Phú Quốc)

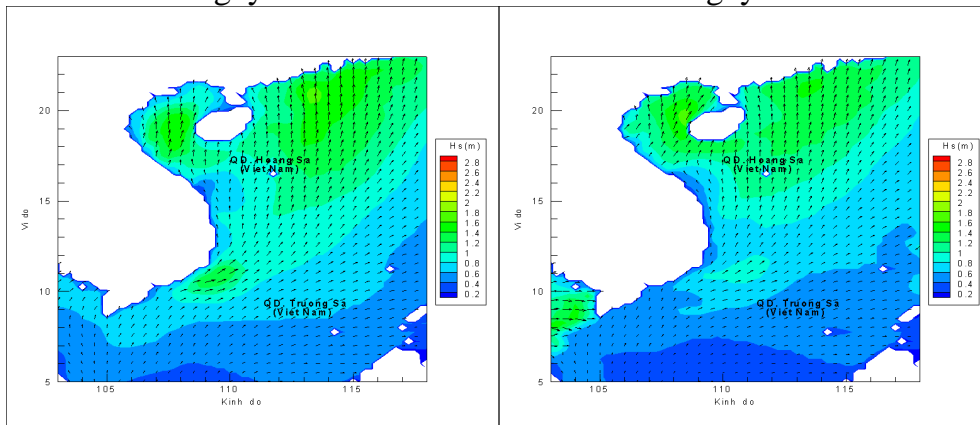


Phân bố độ cao sóng ven bờ và ngoài khơi biển Việt Nam (m)



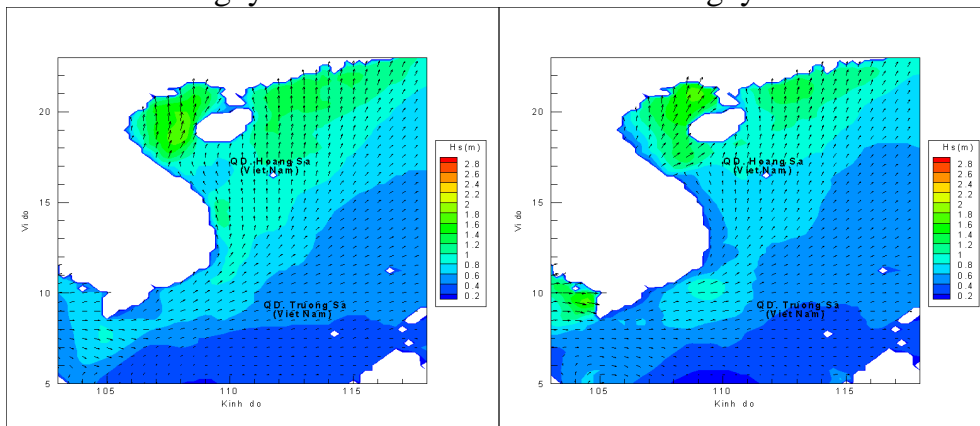
Lúc 13h ngày 07/07/2017

Lúc 19h ngày 07/07/2017



Lúc 01h ngày 08/07/2017

Lúc 13h ngày 08/07/2017



Lúc 01h ngày 09/07/2017

Lúc 13h ngày 09/07/2017