

BẢN TIN DỰ BÁO MỰC NƯỚC VÀ SÓNG BIỂN

(Lúc 13 giờ – 06Z ngày 05/07/2017)

Tỉnh/ TP	Huyện	Mực nước tổng cộng dự báo trong 48 giờ (cm)								
		05/07		06/07				07/07		
		13h	19h	1h	7h	13h	19h	1h	7h	13h
Quảng Ninh	Đầm Hà	80	50	-65	-42	83	73	-83	-39	104
	Cửa Ông	83	48	-51	-42	90	58	-72	-50	114
TP. Hải Phòng	Hòn Dấu	73	36	-42	-53	92	43	-51	-59	113
	Bạch Long Vĩ	76	32	-49	-34	86	38	-63	-37	108
Thái Bình	Thái Thụy	74	31	-36	-53	94	36	-44	-60	115
Nam Định	Hải Hậu	76	26	-27	-49	94	25	-37	-59	115
Ninh Bình	Kim Sơn	77	25	-25	-49	95	24	-36	-60	116
Thanh Hóa	Quảng Xương	75	22	-21	-51	92	21	-30	-62	110
Nghệ An	Diễn Châu	65	23	-17	-47	82	20	-18	-59	92
	Hòn Ngư	62	23	-17	-44	79	18	-18	-55	92
Hà Tĩnh	Thạch Hà	49	25	-16	-38	66	20	-17	-47	83
Quảng Bình	Quảng Trạch	20	23	-22	-20	34	24	-19	-29	56
	Quảng Ninh	8	19	-17	-8	21	17	-13	-15	41
Quảng Trị	Gio Linh	2	15	-12	5	12	9	-6	2	29
	Cồn Cỏ	4	14	-14	8	15	7	-8	5	32
Thừa Thiên Huế	Hương Trà	-7	9	-7	18	4	1	-1	20	16
	Phú Lộc	-15	2	-2	28	-4	-8	2	33	5
TP. Đà Nẵng	Sơn Trà	-17	-2	2	37	-10	-11	5	43	-6
	Hoàng Sa	-22	-11	3	55	-20	-19	8	66	-16
Quảng Nam	Tam Kỳ	-24	-7	6	46	-20	-13	10	52	-16
	Cù Lao Chàm	-21	-6	5	43	-16	-13	8	50	-12
Quảng Ngãi	TP. Quảng Ngãi	-28	-7	6	51	-26	-17	12	60	-18
	Lý Sơn	-25	-7	7	52	-24	-17	12	61	-17
Bình Định	Phú Mỹ	-28	-7	5	53	-27	-16	11	61	-22
	Quy Nhơn	-31	-9	3	50	-30	-17	10	59	-25
Phú Yên	Tp. Tuy Hòa	-32	-9	1	48	-31	-24	5	53	-28
Khánh Hòa	TP. Nha Trang	-23	-12	7	58	-18	-21	13	65	-11
	Trường Sa	-22	-26	7	51	-19	-39	9	60	-12
Ninh Thuận	TP. PR-Tháp Chàm	-26	-19	2	54	-22	-32	11	60	-15
Bình Thuận	TP. Phan Thiết	-7	-56	28	30	7	-83	44	34	22
	Phú Quý	-23	-29	9	51	-18	-45	16	58	-10
Bà Rịa Vũng Tàu	Vũng Tàu	57	-126	72	-8	76	-153	71	-1	85
	Côn Đảo	57	-123	50	6	74	-144	50	17	87
TPHCM	Cần Giờ	61	-129	77	-15	87	-157	74	-13	92
Tiền Giang	Gò Công Tây	62	-132	79	-18	89	-165	77	-16	95
Bến Tre	Ba Tri	62	-139	76	-20	90	-170	77	-14	98
Trà Vinh	Duyên Hải	69	-146	72	-16	91	-170	72	-4	101
Sóc Trăng	Tân Phú	77	-144	59	-14	93	-159	54	6	99
Bạc Liêu	TP. Bạc Liêu	79	-118	25	5	85	-124	13	27	83
Cà Mau	Năm Căn	72	-89	-7	19	72	-87	-22	35	73
	Trần Văn Thời	45	-36	-18	6	45	-39	-9	4	55
Kiên Giang	Rạch Giá	28	4	-18	-12	30	0	12	-22	48
	Phú Quốc	19	8	-20	-14	15	10	-6	-15	20

Vùng Biển	Độ cao sóng biển dự báo trong 48 giờ		
	Độ cao sóng lớn nhất (m)	Hướng thịnh hành	Ghi chú
Bắc vịnh Bắc Bộ	1.0 - 1.8	Nam, Tây Nam	
Nam vịnh Bắc Bộ	0.8 - 2.0	Nam, Tây Nam	Cảnh báo
Quảng Trị đến Quảng Ngãi	0.9 - 2.5	Nam, Tây Nam, Đông Nam	Cảnh báo
Bình Định đến Ninh Thuận	1.1 - 1.9	Nam, Tây Nam	
Bình Thuận đến Cà Mau	0.5 - 1.8	Tây Nam	
Cà Mau đến Kiên Giang	1.0 - 1.5	Tây, Tây Nam	
Quần đảo Hoàng Sa	1.8 - 2.4	Nam, Tây Nam	Cảnh báo
Quần đảo Trường Sa	1.1 - 1.3	Tây Nam, Tây	
Bắc Biển Đông	1.4 - 2.7	Nam, Tây Nam, Đông Nam	Cảnh báo
Giữa Biển Đông	0.9 - 2.5	Tây Nam, Tây	Cảnh báo
Nam Biển Đông	0.5 - 1.7	Tây, Tây Nam	

Tin phát lúc: 13 giờ 00s

Thời điểm phát tin dự báo tiếp theo: 13 giờ 00 ngày 06/07/2017

Người xây dựng bản tin: Phạm Văn Tiên

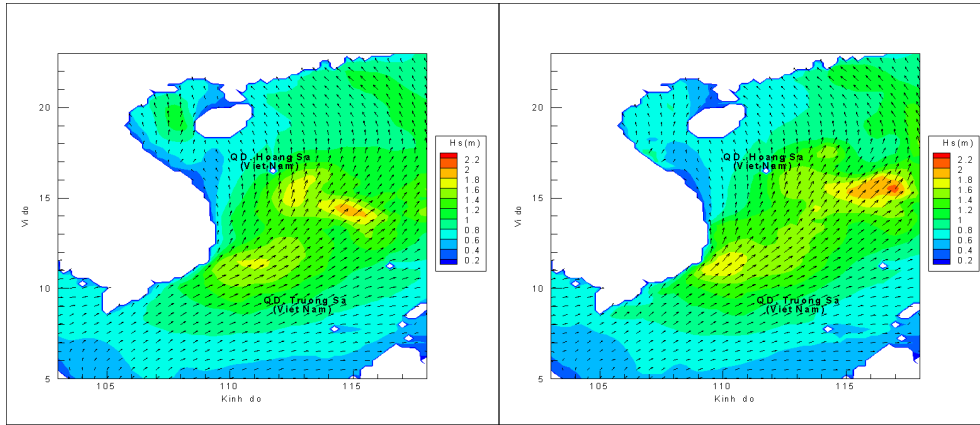
Người soát bản tin : Lê Quốc Huy

Biến trình mực nước tổng cộng tại 10 trạm Hải vãn

(Cửa Ông, Hòn Dấu, Bạch Long Vĩ, Hòn Ngự, Sơn Trà, Quy Nhơn, Phú Quý, Vũng Tàu, Rạch Giá, Phú Quốc)

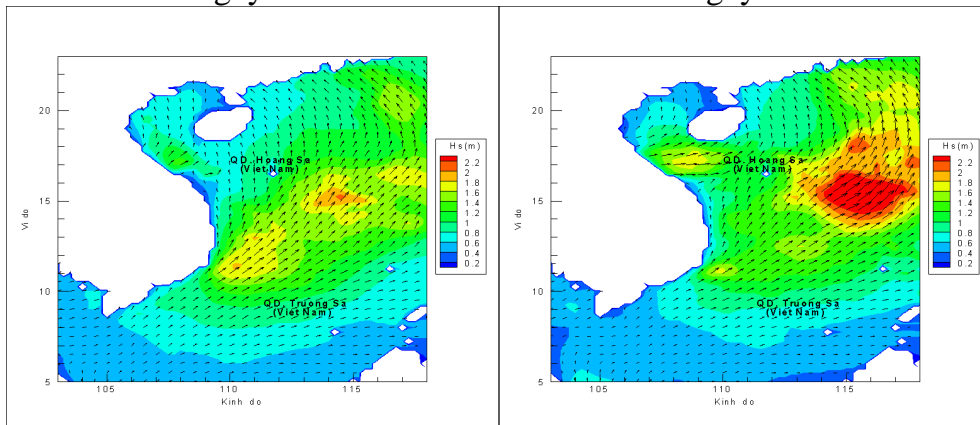


Phân bố độ cao sóng ven bờ và ngoài khơi biển Việt Nam (m)



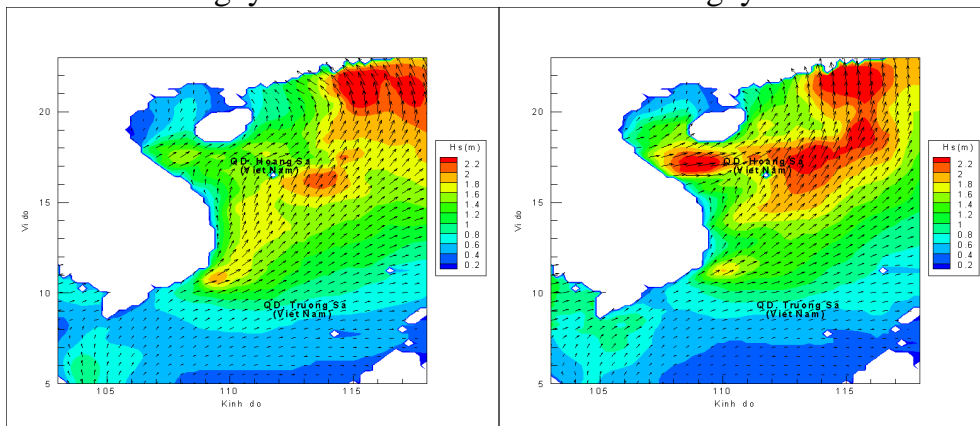
Lúc 13h ngày 04/07/2017

Lúc 19h ngày 04/07/2017



Lúc 01h ngày 05/07/2017

Lúc 13h ngày 05/07/2017



Lúc 01h ngày 06/07/2017

Lúc 13h ngày 06/07/2017