

BẢN TIN DỰ BÁO MỰC NƯỚC VÀ SÓNG BIỂN

(Lúc 13 giờ – 06Z ngày 04/07/2017)

Tỉnh/ TP	Huyện	Mực nước tổng cộng dự báo trong 48 giờ (cm)								
		04/07		05/07				06/07		
		13h	19h	1h	7h	13h	19h	1h	7h	13h
Quảng Ninh	Đầm Hà	66	33	-37	-32	73	46	-63	-25	100
	Cửa Ông	59	34	-28	-27	76	36	-52	-32	107
TP. Hải Phòng	Hòn Dấu	53	30	-28	-36	75	27	-39	-40	107
	Bạch Long Vĩ	55	23	-31	-23	71	22	-47	-21	100
Thái Bình	Thái Thụy	54	26	-25	-36	76	22	-33	-40	109
Nam Định	Hải Hậu	48	23	-19	-34	72	15	-27	-39	105
Ninh Bình	Kim Sơn	47	22	-16	-37	73	15	-25	-39	105
Thanh Hóa	Quảng Xương	46	21	-14	-36	71	13	-21	-40	103
Nghệ An	Diễn Châu	38	21	-16	-31	65	9	-16	-39	93
	Hòn Ngư	38	20	-16	-27	63	10	-17	-36	90
Hà Tĩnh	Thạch Hà	29	23	-17	-20	52	16	-17	-29	77
Quảng Bình	Quảng Trạch	2	24	-18	-3	22	22	-21	-8	46
	Quảng Ninh	-7	20	-16	6	10	16	-16	3	32
Quảng Trị	Gio Linh	-11	16	-12	16	5	11	-12	13	22
	Cồn Cỏ	-9	15	-14	17	6	9	-14	16	25
Thừa Thiên Huế	Hương Trà	-14	10	-9	22	0	5	-8	25	12
	Phú Lộc	-18	5	-8	27	-7	1	-5	35	2
TP. Đà Nẵng	Sơn Trà	-13	4	-2	33	-13	-1	0	44	-6
	Hoàng Sa	-16	-4	2	48	-20	-11	5	59	-20
Quảng Nam	Tam Kỳ	-18	-1	0	39	-21	-9	5	49	-16
	Cù Lao Chàm	-16	1	-1	38	-18	-6	4	48	-12
Quảng Ngãi	TP. Quảng Ngãi	-21	-1	-1	43	-27	-10	7	55	-22
	Lý Sơn	-19	-2	2	44	-24	-10	7	56	-21
Bình Định	Phú Mỹ	-22	0	1	46	-26	-9	5	55	-27
	Quy Nhơn	-24	0	-2	44	-29	-9	5	54	-30
Phú Yên	Tp. Tuy Hòa	-25	-5	-4	43	-30	-13	0	51	-31
Khánh Hòa	TP. Nha Trang	-20	-2	-2	50	-24	-13	5	57	-24
	Trường Sa	-18	-13	4	44	-20	-27	6	54	-19
Ninh Thuận	TP. PR-Tháp Chàm	-21	-6	-5	48	-27	-23	1	54	-26
Bình Thuận	TP. Phan Thiết	-13	-24	10	38	-4	-60	25	32	4
	Phú Quý	-19	-12	2	47	-21	-32	8	52	-20
Bà Rịa Vũng Tàu	Vũng Tàu	37	-85	47	-1	58	-136	72	-8	73
	Côn Đảo	41	-87	34	7	58	-123	47	7	77
TPHCM	Cần Giờ	42	-90	51	-7	66	-141	80	-15	84
Tiền Giang	Gò Công Tây	40	-91	51	-7	67	-143	82	-18	87
Bến Tre	Ba Tri	39	-97	49	-7	69	-145	79	-18	90
Trà Vinh	Duyên Hải	48	-105	51	-11	72	-145	73	-14	93
Sóc Trăng	Tân Phú	62	-108	46	-18	78	-139	58	-14	97
Bạc Liêu	TP. Bạc Liêu	73	-96	26	-9	76	-115	22	4	89
Cà Mau	Nấm Căn	70	-75	1	4	62	-84	-10	18	76
	Trần Văn Thời	37	-23	-20	10	28	-34	-8	-2	52
Kiên Giang	Rạch Giá	21	22	-26	7	23	-11	7	-23	40
	Phú Quốc	18	10	-19	-7	7	5	-8	-21	21

Vùng Biển	Độ cao sóng biển dự báo trong 48 giờ		
	Độ cao sóng lớn nhất (m)	Hướng thịnh hành	Ghi chú
Bắc vịnh Bắc Bộ	1.0 - 1.6	Nam, Tây Nam	
Nam vịnh Bắc Bộ	0.9 - 1.7	Tây Nam, Nam	
Quảng Trị đến Quảng Ngãi	0.9 - 1.7	Nam, Tây Nam	
Bình Định đến Ninh Thuận	1.0 - 1.9	Nam, Tây Nam	
Bình Thuận đến Cà Mau	1.9	Tây Nam, Tây	
Cà Mau đến Kiên Giang	1.0 - 1.4	Tây, Tây Nam, Nam	
Quần đảo Hoàng Sa	1.2 - 1.2	Nam, Tây Nam	
Quần đảo Trường Sa	1.1 - 1.6	Tây Nam, Tây	
Bắc Biển Đông	1.1 - 1.6	Nam, Tây Nam	
Giữa Biển Đông	1.0 - 2.8	Tây Nam	Cảnh báo
Nam Biển Đông	1.7	Tây, Tây Nam	

Tin phát lúc: 13 giờ 00s

Thời điểm phát tin dự báo tiếp theo: 13 giờ 00 ngày 05/07/2017

Người xây dựng bản tin: Phạm Tiến Đạt

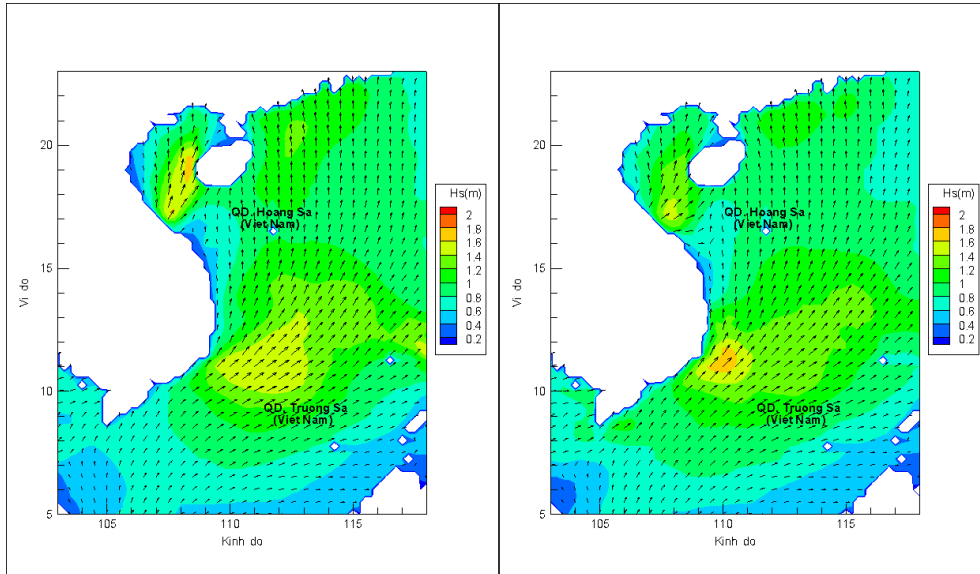
Người soát bản tin : Nguyễn Thị Thanh

Biến trình mực nước tổng cộng tại 10 trạm Hải vãn

(Cửa Ông, Hòn Dấu, Bạch Long Vĩ, Hòn Ngư, Sơn Trà, Quy Nhơn, Phú Quý, Vũng Tàu, Rạch Giá, Phú Quốc)

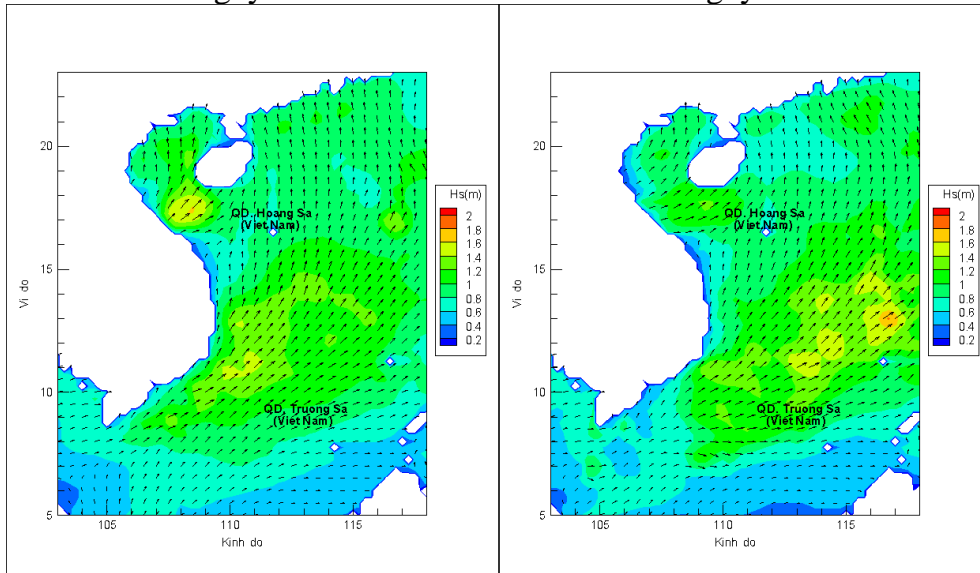


Phân bố độ cao sóng ven bờ và ngoài khơi biển Việt Nam (m)



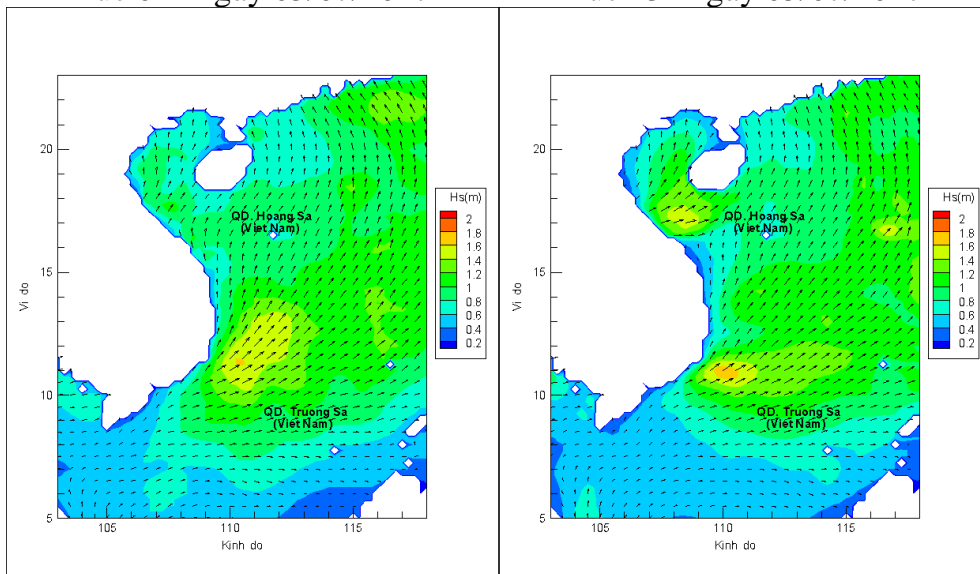
Lúc 13h ngày 04/07/2017

Lúc 19h ngày 04/07/2017



Lúc 01h ngày 05/07/2017

Lúc 13h ngày 05/07/2017



Lúc 01h ngày 06/07/2017

Lúc 13h ngày 06/07/2017