

BẢN TIN DỰ BÁO MỰC NƯỚC VÀ SÓNG BIỂN

(Lúc 13 giờ – 06Z ngày 03/07/2017)

Tỉnh/ TP	Huyện	Mực nước tổng cộng dự báo trong 48 giờ (cm)								
		03/07		04/07				05/07		
		13h	19h	1h	7h	13h	19h	1h	7h	13h
Quảng Ninh	Đầm Hà	34	17	0	-24	56	25	-40	-18	89
	Cửa Ông	19	22	-1	-22	61	20	-37	-27	94
TP. Hải Phòng	Hòn Dấu	13	27	-5	-23	51	14	-28	-30	95
	Bạch Long Vĩ	22	24	-4	-10	52	12	-31	-10	88
Thái Bình	Thái Thụy	12	25	-6	-22	51	10	-25	-31	95
Nam Định	Hải Hậu	5	24	-9	-16	50	8	-24	-28	91
Ninh Bình	Kim Sơn	5	26	-11	-16	55	7	-25	-32	92
Thanh Hóa	Quảng Xương	3	23	-10	-15	52	4	-22	-32	89
Nghệ An	Diễn Châu	-2	21	-7	-9	42	6	-14	-28	78
	Hòn Ngư	0	21	-8	-7	41	6	-15	-26	74
Hà Tĩnh	Thạch Hà	-5	25	-9	-1	29	8	-17	-19	60
Quảng Bình	Quảng Trạch	-21	26	-17	11	6	20	-19	1	37
	Quảng Ninh	-21	24	-18	17	-3	17	-16	9	24
Quảng Trị	Gio Linh	-17	21	-17	23	-7	12	-15	18	12
	Cồn Cỏ	-16	21	-17	25	-5	12	-16	21	15
Thừa Thiên Huế	Hương Trà	-15	14	-15	29	-6	7	-12	27	4
	Phú Lộc	-14	7	-13	33	-8	1	-7	34	-4
TP. Đà Nẵng	Sơn Trà	-9	2	-10	33	-11	-1	-2	41	-14
	Hoàng Sa	-4	-2	0	40	-13	-5	3	50	-20
Quảng Nam	Tam Kỳ	-8	-2	-3	34	-14	-1	4	45	-19
	Cù Lao Chàm	-8	-1	-4	35	-11	-1	3	43	-16
Quảng Ngãi	TP. Quảng Ngãi	-10	-1	-3	37	-20	-3	3	48	-24
	Lý Sơn	-7	-2	-1	38	-17	-3	4	48	-22
Bình Định	Phú Mỹ	-10	2	-3	40	-21	-1	2	47	-29
	Quy Nhơn	-13	1	-6	38	-24	-1	0	48	-30
Phú Yên	Tp. Tuy Hòa	-14	-1	-8	37	-24	-6	-3	45	-31
Khánh Hòa	TP. Nha Trang	-9	0	-5	45	-17	-5	-1	51	-26
	Trường Sa	-9	-7	-2	38	-17	-16	2	46	-20
Ninh Thuận	TP. PR-Tháp Chàm	-11	-3	-11	43	-24	-12	-5	49	-29
Bình Thuận	TP. Phan Thiết	-17	-3	-13	42	-15	-33	11	38	-8
	Phú Quý	-11	-5	-6	42	-19	-17	2	48	-23
Bà Rịa Vũng Tàu	Vũng Tàu	17	-47	15	8	41	-94	44	-4	56
	Côn Đảo	22	-50	6	16	42	-87	30	11	58
TPHCM	Cần Giờ	18	-49	15	2	46	-97	49	-14	63
Tiền Giang	Gò Công Tây	14	-48	12	3	45	-99	49	-14	64
Bến Tre	Ba Tri	12	-51	10	4	46	-104	47	-12	67
Trà Vinh	Duyên Hải	22	-60	15	3	52	-107	46	-9	73
Sóc Trăng	Tân Phú	38	-67	17	-6	62	-108	41	-10	80
Bạc Liêu	TP. Bạc Liêu	58	-69	12	-10	69	-95	20	-3	77
Cà Mau	Nấm Căn	61	-56	-5	-3	62	-72	-5	7	68
	Trần Văn Thời	25	-9	-25	11	24	-20	-14	3	40
Kiên Giang	Rạch Giá	13	27	-29	20	5	13	-8	-6	22
	Phú Quốc	15	8	-17	-6	5	8	-11	-13	16

Vùng Biển	Độ cao sóng biển dự báo trong 48 giờ		
	Độ cao sóng lớn nhất (m)	Hướng thịnh hành	Ghi chú
Bắc vịnh Bắc Bộ	1.1 - 2.3	Tây Nam, Nam	Cảnh báo
Nam vịnh Bắc Bộ	0.9 - 1.7	Tây Nam	
Quảng Trị đến Quảng Ngãi	0.9 - 1.6	Nam, Tây Nam	
Bình Định đến Ninh Thuận	1.0 - 1.9	Nam, Tây Nam	
Bình Thuận đến Cà Mau	1.9	Tây Nam	
Cà Mau đến Kiên Giang	1.0 - 1.1	Tây, Tây Nam, Nam	
Quần đảo Hoàng Sa	1.1 - 1.2	Nam	
Quần đảo Trường Sa	1.1 - 1.6	Tây Nam, Tây	
Bắc Biển Đông	1.1 - 1.6	Nam, Tây Nam	
Giữa Biển Đông	1.0 - 1.7	Tây Nam	
Nam Biển Đông	1.6	Tây, Tây Nam	

Tin phát lúc: 13 giờ 00

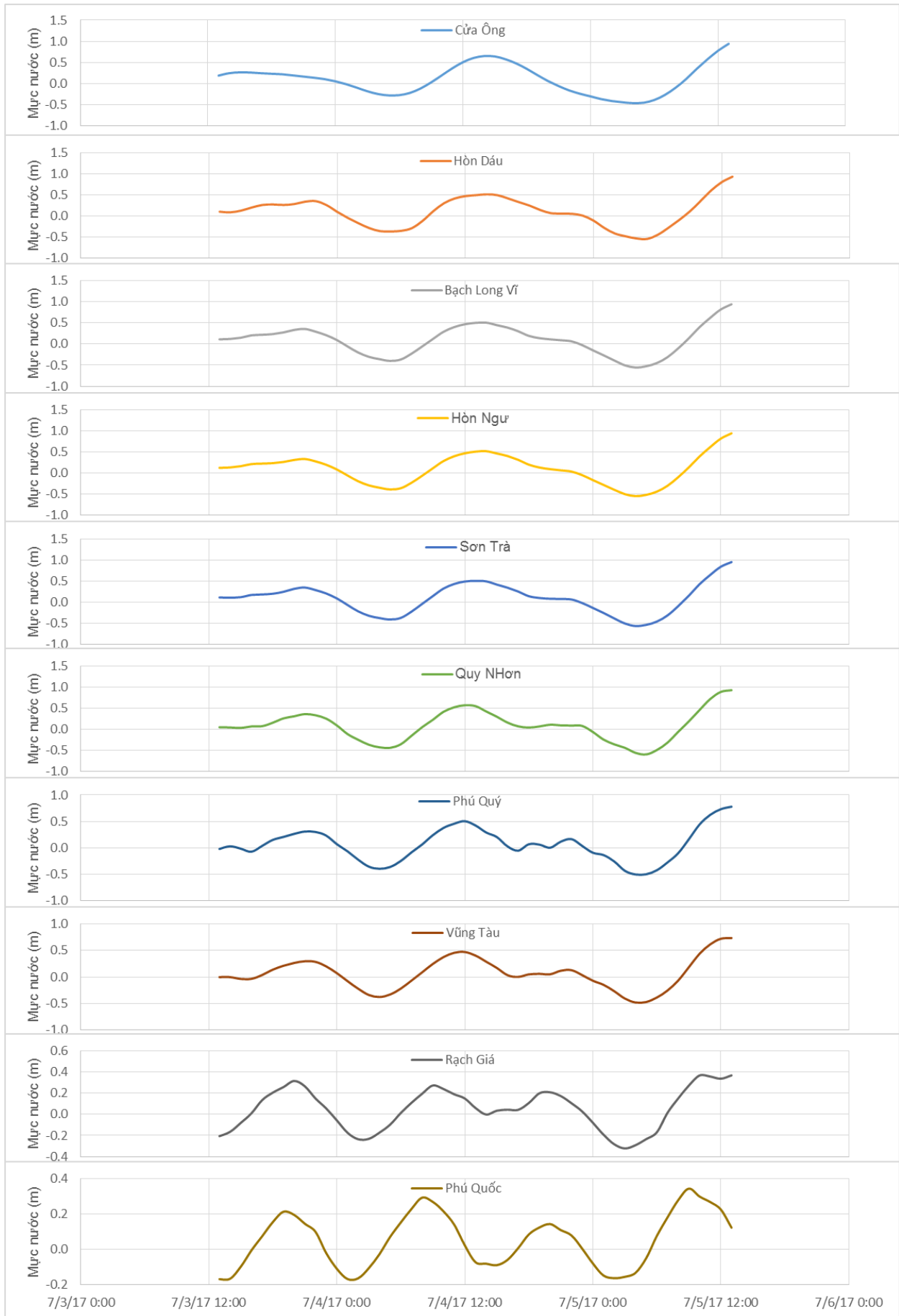
Thời điểm phát tin dự báo tiếp theo: 13 giờ 00 ngày 04/07/2017

Người xây dựng bản tin: Dương Ngọc Tiến

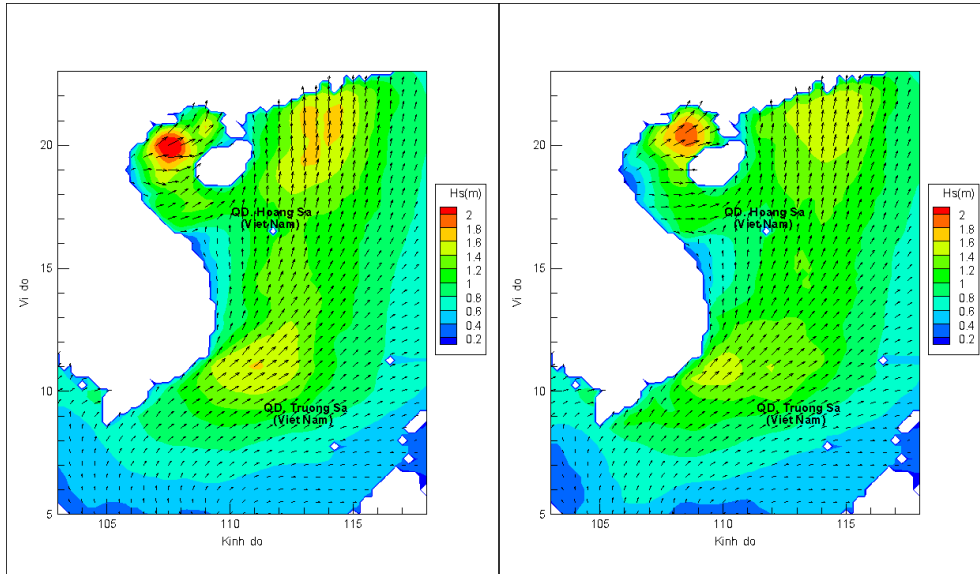
Người soát bản tin : Lê Quốc Huy

Biến trình mực nước tổng cộng tại 10 trạm Hải vãn

(Cửa Ông, Hòn Dấu, Bạch Long Vĩ, Hòn Ngur, Sơn Trà, Quy Nhơn, Phú Quý, Vũng Tàu, Rạch Giá, Phú Quốc)

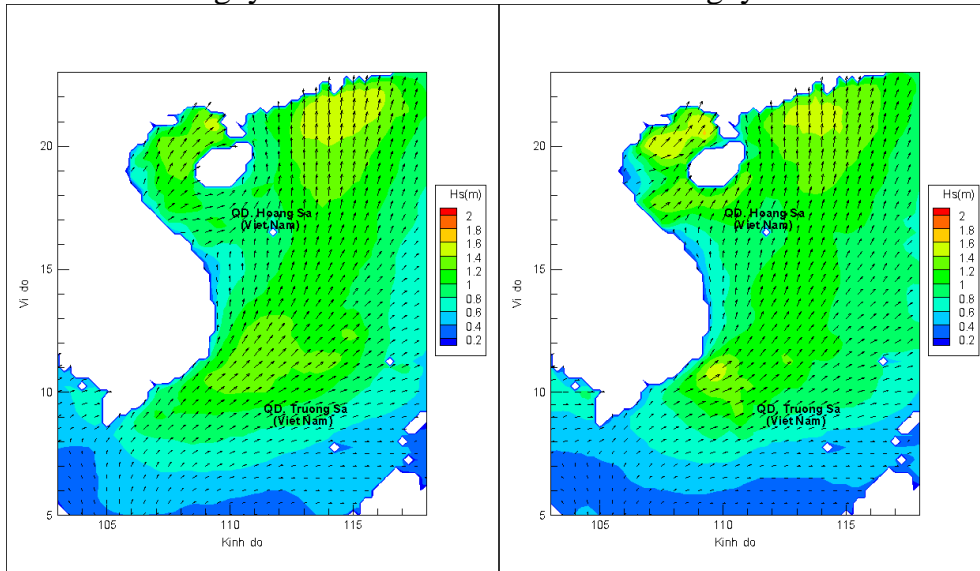


Phân bố độ cao sóng ven bờ và ngoài khơi biển Việt Nam (m)



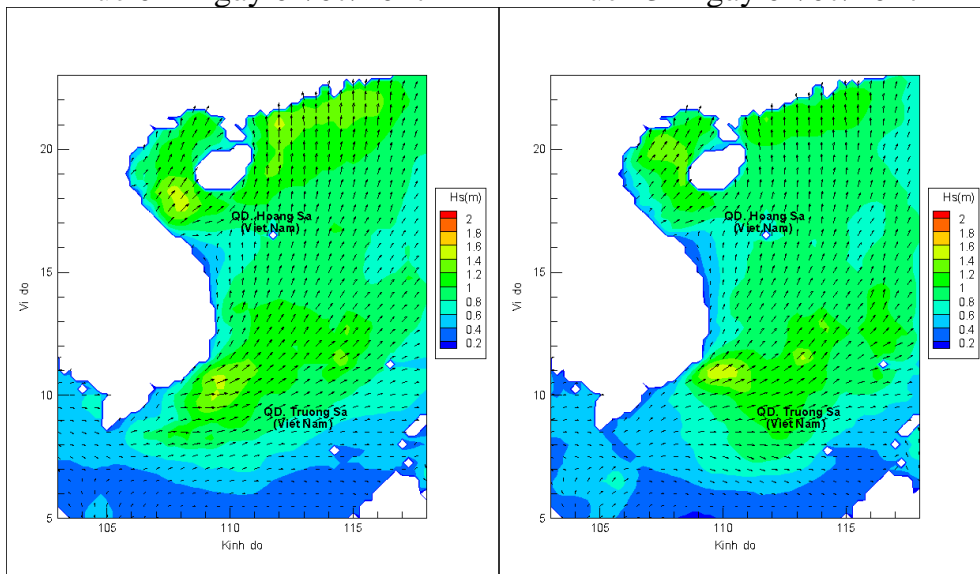
Lúc 13h ngày 03/07/2017

Lúc 19h ngày 03/07/2017



Lúc 01h ngày 04/07/2017

Lúc 13h ngày 04/07/2017



Lúc 01h ngày 05/07/2017

Lúc 13h ngày 05/07/2017