

BẢN TIN DỰ BÁO MỰC NƯỚC VÀ SÓNG BIỂN

(Lúc 13 giờ – 06Z ngày 30/06/2017)

Tỉnh/ TP	Huyện	Mực nước tổng cộng dự báo trong 48 giờ (cm)								
		30/06		01/07				02/07		
		13h	19h	1h	7h	13h	19h	1h	7h	13h
Quảng Ninh	Đầm Hà	-33	95	70	-74	-17	50	60	-38	20
	Cửa Ông	-45	105	59	-55	-29	57	48	-26	9
TP. Hải Phòng	Hòn Dấu	-58	106	42	-40	-40	65	33	-11	-5
	Bạch Long Vĩ	-35	101	45	-47	-26	60	38	-16	4
Thái Bình	Thái Thụy	-59	105	35	-32	-41	65	27	-6	-6
Nam Định	Hải Hậu	-61	103	28	-19	-47	65	20	4	-13
Ninh Bình	Kim Sơn	-61	103	23	-15	-49	66	17	6	-13
Thanh Hóa	Quảng Xương	-63	99	21	-10	-50	62	14	8	-13
Nghệ An	Diễn Châu	-58	87	21	-2	-46	52	13	13	-15
	Hòn Ngư	-56	83	20	-2	-44	51	11	13	-15
Hà Tĩnh	Thạch Hà	-52	72	19	-2	-42	48	9	15	-17
Quảng Bình	Quảng Trạch	-35	48	18	5	-36	37	5	20	-20
	Quảng Ninh	-23	33	13	9	-28	29	1	23	-17
Quảng Trị	Gio Linh	-10	21	7	12	-17	20	-1	25	-13
	Cồn Cỏ	-7	22	6	10	-15	21	-2	25	-11
Thừa Thiên Huế	Hương Trà	4	4	3	15	-3	9	-2	27	-4
	Phú Lộc	15	-10	1	17	7	1	-2	28	5
TP. Đà Nẵng	Sơn Trà	27	-18	2	18	12	-6	-2	25	9
	Hoàng Sa	44	-26	-4	14	30	-13	-1	22	12
Quảng Nam	Tam Kỳ	34	-28	-2	19	22	-12	-1	27	12
	Cù Lao Chàm	31	-24	-1	19	20	-10	-1	28	11
Quảng Ngãi	TP. Quảng Ngãi	40	-29	-6	17	25	-15	-5	27	10
	Lý Sơn	40	-28	-4	17	26	-14	-3	26	11
Bình Định	Phú Mỹ	43	-27	-4	14	27	-14	-4	22	7
	Quy Nhơn	43	-28	-6	12	24	-15	-5	21	5
Phú Yên	TP. Tuy Hòa	40	-30	-10	11	23	-17	-9	17	0
Khánh Hòa	TP. Nha Trang	46	-26	-8	18	27	-16	-9	25	4
	Trường Sa	41	-23	-18	18	24	-13	-15	24	5
Ninh Thuận	TP. PR-Tháp Chàm	45	-28	-17	18	22	-19	-20	25	-2
Bình Thuận	TP. Phan Thiết	16	3	-62	58	-7	9	-59	55	-22
	Phú Quý	39	-23	-24	27	19	-13	-24	31	-1
Bà Rịa Vũng Tàu	Vũng Tàu	-23	57	-120	95	-21	35	-86	63	-12
	Côn Đảo	-11	51	-116	82	-9	30	-79	57	-2
TPHCM	Cần Giờ	-31	68	-126	98	-24	42	-88	64	-11
Tiền Giang	Gò Công Tây	-38	74	-133	104	-30	47	-94	70	-16
Bến Tre	Ba Tri	-43	75	-138	106	-33	47	-98	71	-19
Trà Vinh	Duyên Hải	-37	72	-140	103	-27	42	-94	67	-11
Sóc Trăng	Tân Phú	-28	71	-133	88	-13	37	-85	50	5
Bạc Liêu	TP. Bạc Liêu	2	58	-109	51	16	21	-64	20	31
Cà Mau	Năm Căn	29	38	-81	22	33	10	-48	2	42
	Trần Văn Thời	10	37	-55	29	-3	28	-39	17	5
Kiên Giang	Rạch Giá	-4	45	-30	27	-19	49	-25	20	-18
	Phú Quốc	8	16	-2	-1	0	12	-2	-5	3

Ghi chú: Giá trị mực nước dự báo trong bảng so với mốc "0" trạm

Vùng Biển	Độ cao sóng biển dự báo trong 48 giờ		
	Độ cao sóng lớn nhất (m)	Hướng thịnh hành	Ghi chú
Bắc vịnh Bắc Bộ	1.2 - 2.0	Nam, Tây Nam	CB
Nam vịnh Bắc Bộ	1.0 - 1.8	Đông Nam, Nam	
Quảng Trị đến Quảng Ngãi	1.1 - 1.5	Đông Nam, Nam	
Bình Định đến Ninh Thuận	1.2 - 1.7	Nam, Tây Nam	
Bình Thuận đến Cà Mau	1.6	Nam, Tây Nam	
Cà Mau đến Kiên Giang	1.0 - 1.2	Nam, Tây Nam	
Quần đảo Hoàng Sa	1.1 - 1.2	Đông Nam, Nam	
Quần đảo Trường Sa	1.1 - 1.2	Tây Nam, Tây	
Bắc Biển Đông	1.1 - 1.5	Nam, Tây Nam	
Giữa Biển Đông	0.9 - 1.4	Tây Nam, Tây	
Nam Biển Đông	1.2	Tây Nam, Tây	

Tin phát lúc: 13 giờ 00

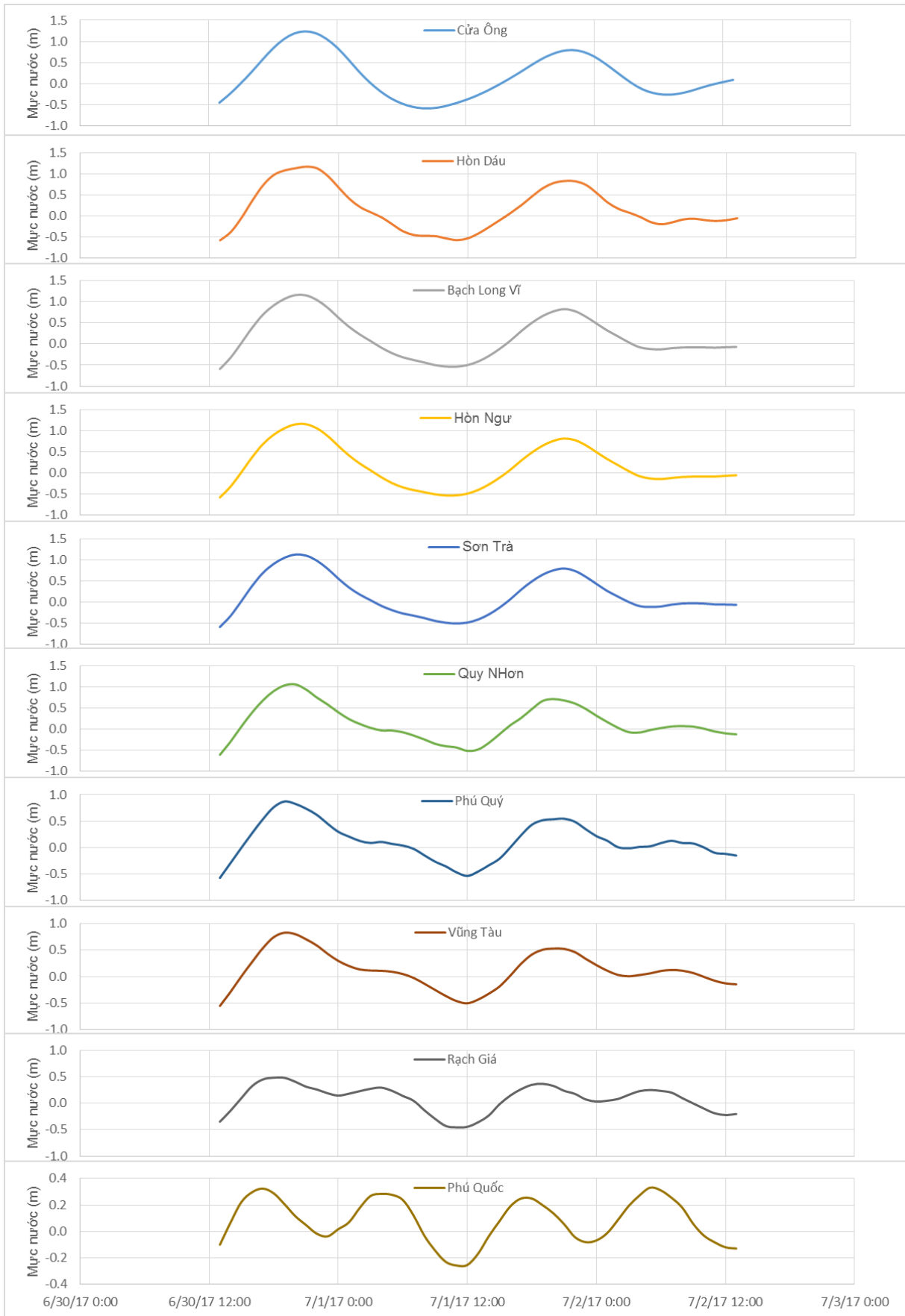
Thời điểm phát tin dự báo tiếp theo: 13 giờ 00 ngày 01/07/2017

Người xây dựng bản tin: Đặng Linh Chi

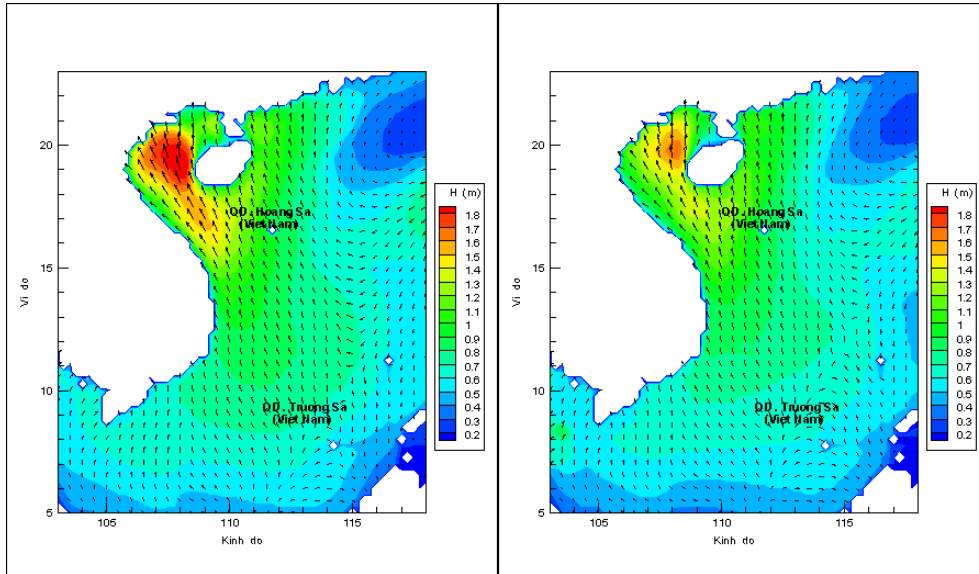
Người soát bản tin : Nguyễn Thị Thanh

Biến trình mực nước tổng cộng tại 10 trạm Hải vãn

(Cửa Ông, Hòn Dấu, Bạch Long Vĩ, Hòn Ngư, Sơn Trà, Quy Nhơn, Phú Quý, Vũng Tàu, Rạch Giá, Phú Quốc)

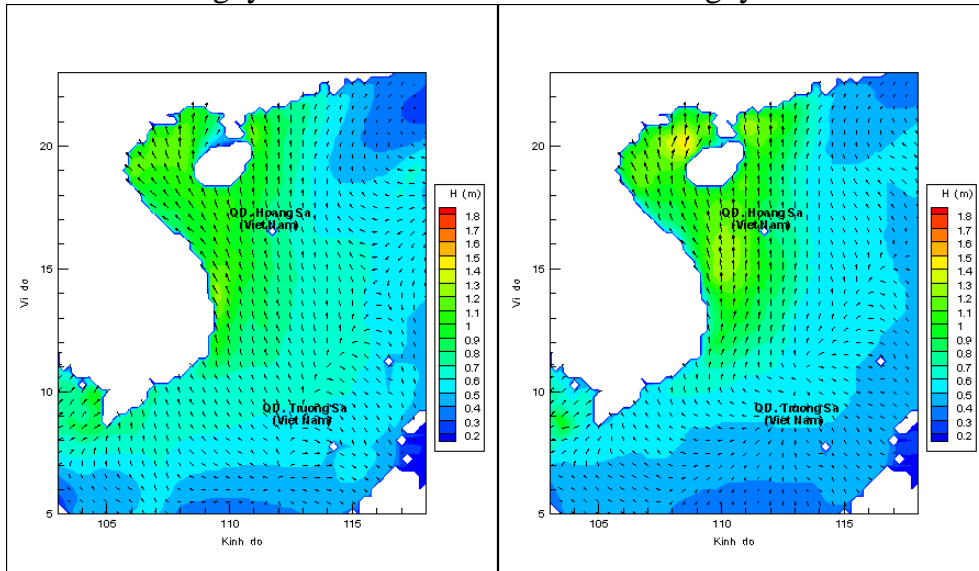


Phân bố độ cao sóng ven bờ và ngoài khơi biển Việt Nam (m)



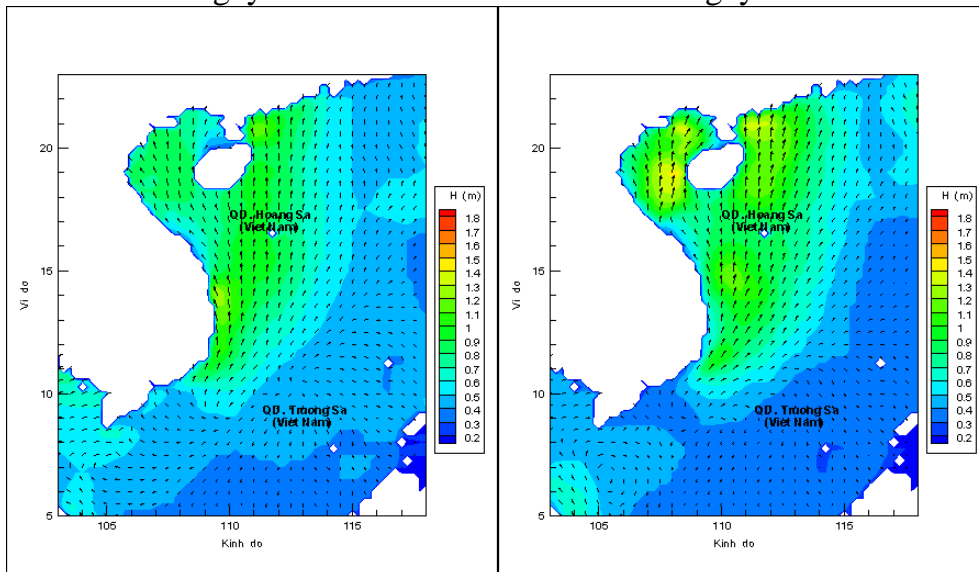
Lúc 13h ngày 30/06/2017

Lúc 19h ngày 30/06/2017



Lúc 01h ngày 01/06/2017

Lúc 13h ngày 01/06/2017



Lúc 01h ngày 02/07/2017

Lúc 13h ngày 02/07/2017