

BẢN TIN DỰ BÁO MỰC NƯỚC VÀ SÓNG BIỂN

(Lúc 13 giờ – 06Z ngày 28/06/2017)

Tỉnh/ TP	Huyện	Mực nước tổng cộng dự báo trong 48 giờ (cm)								
		28/06		29/06				30/06		
		13h	19h	1h	7h	13h	19h	1h	7h	13h
Quảng Ninh	Đầm Hà	-30	185	34	-133	-47	137	64	-90	-25
	Cửa Ông	-25	178	33	-122	-45	137	51	-80	-27
TP. Hải Phòng	Hòn Dấu	-28	167	32	-103	-53	132	45	-60	-41
	Bạch Long Vĩ	-8	163	16	-104	-34	127	37	-65	-24
Thái Bình	Thái Thụy	-28	160	28	-94	-52	127	38	-50	-41
Nam Định	Hải Hậu	-25	143	28	-80	-50	119	28	-37	-43
Ninh Bình	Kim Sơn	-26	139	28	-73	-52	117	24	-29	-44
Thanh Hóa	Quảng Xương	-28	133	26	-66	-55	113	25	-24	-46
Nghệ An	Diễn Châu	-24	119	28	-57	-50	92	30	-19	-40
	Hòn Ngư	-21	113	28	-57	-46	92	29	-18	-37
Hà Tĩnh	Thạch Hà	-18	95	32	-55	-37	82	29	-16	-33
Quảng Bình	Quảng Trạch	1	53	37	-52	-20	49	29	-15	-23
	Quảng Ninh	11	28	34	-38	-6	31	24	-7	-13
Quảng Trị	Gio Linh	22	8	28	-24	10	14	20	1	-1
	Cồn Cỏ	27	10	24	-28	14	15	18	-2	2
Thừa Thiên Huế	Hương Trà	29	-14	21	-11	24	-8	15	7	14
	Phú Lộc	34	-35	15	-2	32	-21	13	12	24
TP. Đà Nẵng	Sơn Trà	40	-48	9	9	41	-33	8	16	33
	Hoàng Sa	57	-54	-6	16	56	-40	-2	16	46
Quảng Nam	Tam Kỳ	48	-58	3	15	46	-44	4	20	43
	Cù Lao Chàm	45	-53	5	13	44	-40	4	20	40
Quảng Ngãi	TP. Quảng Ngãi	56	-65	1	17	55	-48	-1	17	45
	Lý Sơn	55	-61	0	18	54	-46	0	19	45
Bình Định	Phú Mỹ	59	-62	-1	13	58	-46	-2	13	44
	Quy Nhơn	60	-62	-2	10	56	-46	-2	12	44
Phú Yên	Tp. Tuy Hòa	59	-63	-7	9	55	-49	-7	9	39
Khánh Hòa	TP. Nha Trang	65	-61	-4	17	61	-45	-6	17	45
	Trường Sa	64	-60	-17	22	57	-43	-20	20	41
Ninh Thuận	TP. PR-Tháp Chàm	70	-68	-10	14	59	-52	-14	16	43
Bình Thuận	TP. Phan Thiết	67	-58	-42	47	43	-28	-61	56	12
	Phú Quý	66	-66	-17	25	57	-46	-23	27	37
Bà Rịa Vũng Tàu	Vũng Tàu	11	23	-152	126	-11	47	-154	118	-32
	Côn Đảo	22	28	-151	112	0	51	-147	103	-14
TPHCM	Cần Giờ	1	35	-163	132	-20	56	-162	122	-39
Tiền Giang	Gò Công Tây	-3	39	-168	137	-26	59	-169	127	-46
Bến Tre	Ba Tri	-6	44	-172	139	-29	66	-173	131	-48
Trà Vinh	Duyên Hải	-5	52	-182	144	-29	73	-179	133	-41
Sóc Trăng	Tân Phú	-10	68	-190	138	-29	80	-178	121	-29
Bạc Liêu	TP. Bạc Liêu	-3	80	-188	109	-11	80	-161	82	0
Cà Mau	Năm Căn	25	63	-150	62	17	60	-122	39	25
	Trần Văn Thời	29	34	-66	24	4	42	-58	20	3
Kiên Giang	Rạch Giá	22	35	-20	11	-8	33	-15	9	-10
	Phú Quốc	9	22	1	-12	-7	17	7	-10	0

Ghi chú: Giá trị mực nước dự báo trong bảng so với mốc "0" trạm

Vùng Biển	Độ cao sóng biển dự báo trong 48 giờ		
	Độ cao sóng lớn nhất (m)	Hướng thịnh hành	Ghi chú
Bắc vịnh Bắc Bộ	0,9 - 1,8	Nam	
Nam vịnh Bắc Bộ	1,0 - 1,7	Đông Nam	
Quảng Trị đến Quảng Ngãi	1,1 - 1,8	Đông Nam, Nam	
Bình Định đến Ninh Thuận	1,1 - 1,5	Nam	
Bình Thuận đến Cà Mau	1,3	Tây Nam	
Cà Mau đến Kiên Giang	1,0 - 1,2	Tây Nam, Tây	
Quần đảo Hoàng Sa	1,1 - 1,3	Nam	
Quần đảo Trường Sa	1,1 - 1,2	Tây, Tây Nam	
Bắc Biển Đông	1,0 - 1,4	Nam	
Giữa Biển Đông	1,0 - 1,2	Tây Nam, Nam, Tây	
Nam Biển Đông	1,4	Tây, Tây Nam	

Tin phát lúc: 13 giờ 00

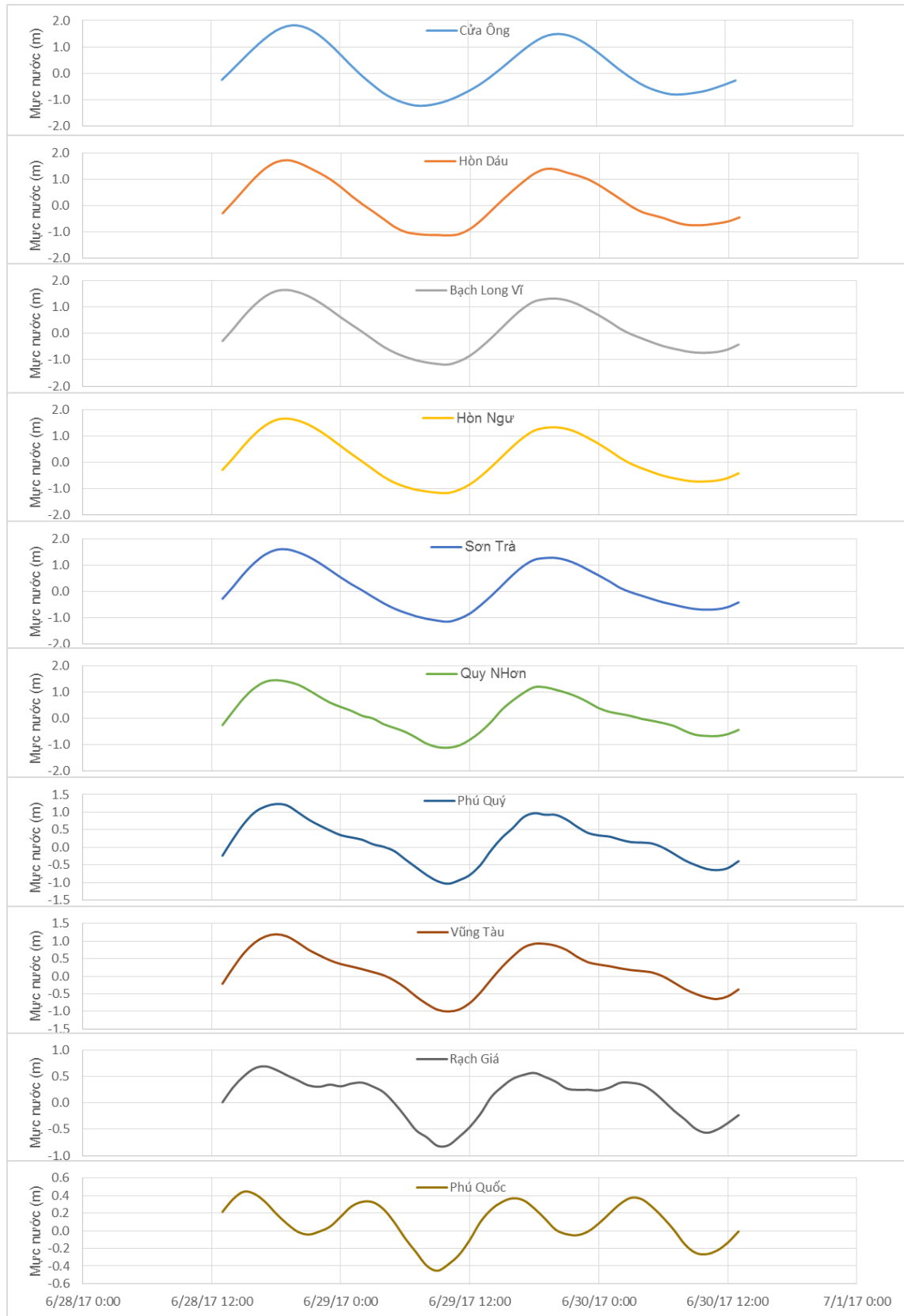
Thời điểm phát tin dự báo tiếp theo: 13 giờ 00 ngày 29/06/2017

Người xây dựng bản tin: Nguyễn Thị Lan

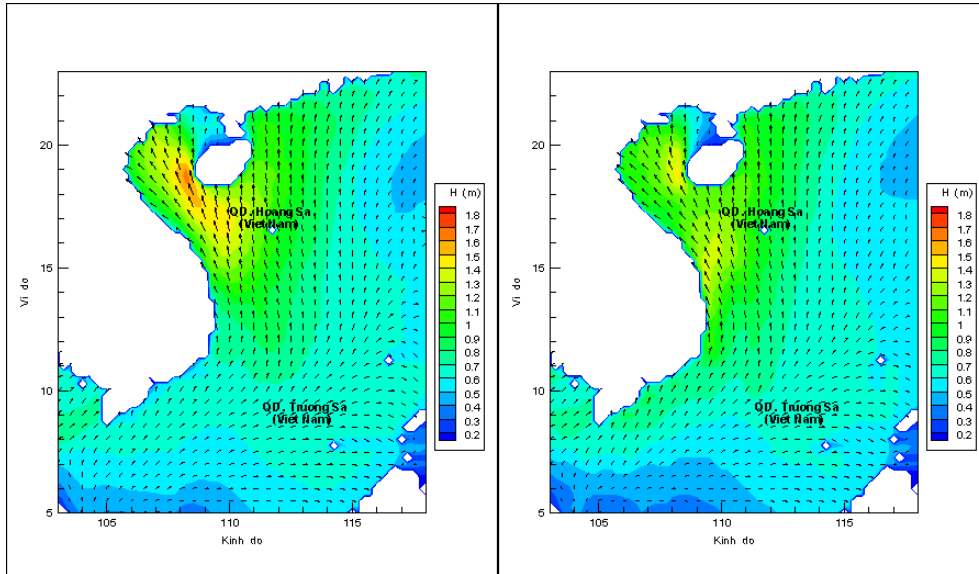
Người soát bản tin : Nguyễn Thị Thanh

Biến trình mực nước tổng cộng tại 10 trạm Hải vãn

(Cửa Ông, Hòn Dấu, Bạch Long Vĩ, Hòn Ngur, Sơn Trà, Quy Nhơn, Phú Quý, Vũng Tàu, Rạch Giá, Phú Quốc)

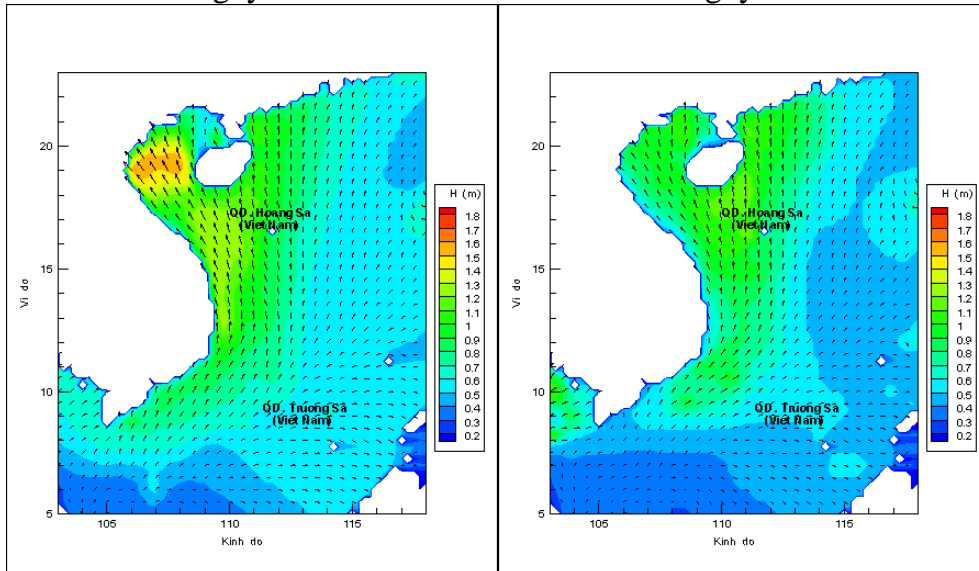


Phân bố độ cao sóng ven bờ và ngoài khơi biển Việt Nam (m)



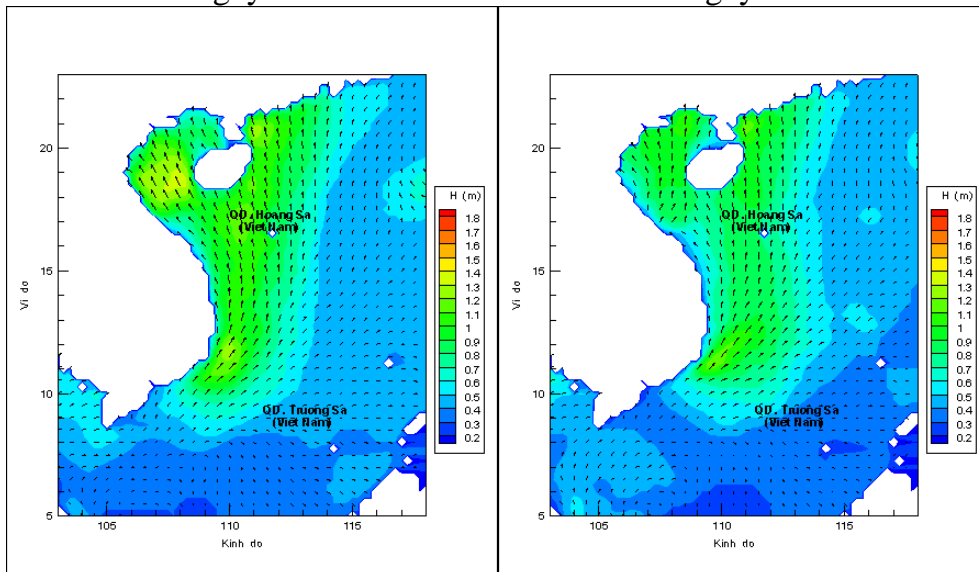
Lúc 13h ngày 28/06/2017

Lúc 19h ngày 28/06/2017



Lúc 01h ngày 29/06/2017

Lúc 13h ngày 29/06/2017



Lúc 01h ngày 30/06/2017

Lúc 13h ngày 30/06/2017