

BẢN TIN DỰ BÁO MỨC NƯỚC VÀ SÓNG BIỂN

(Lúc 13 giờ – 06Z ngày 26/06/2017)

Tỉnh/ TP	Huyện	Mức nước tổng cộng dự báo trong 48 giờ (cm)								
		26/06		27/06				28/06		
		13h	19h	1h	7h	13h	19h	1h	7h	13h
Quảng Ninh	Đầm Hà	33	228	-59	-145	-7	214	-11	-135	-17
	Cửa Ông	47	204	-38	-146	7	195	-2	-132	-14
TP. Hải Phòng	Hòn Dấu	56	173	-20	-151	12	173	11	-125	-14
	Bạch Long Vĩ	68	170	-47	-134	26	171	-14	-117	3
Thái Bình	Thái Thụy	59	161	-15	-146	14	163	12	-118	-13
Nam Định	Hải Hậu	67	136	-1	-141	21	144	18	-108	-10
Ninh Bình	Kim Sơn	67	130	2	-137	20	139	20	-102	-12
Thanh Hóa	Quảng Xương	64	123	7	-133	18	131	20	-97	-14
Nghệ An	Diễn Châu	59	108	15	-123	21	111	24	-90	-12
	Hòn Ngư	60	102	16	-121	22	105	25	-88	-9
Hà Tĩnh	Thạch Hà	56	85	23	-116	22	88	31	-84	-3
Quảng Bình	Quảng Trạch	52	45	35	-99	28	48	38	-71	11
	Quảng Ninh	50	19	36	-77	34	21	39	-54	22
Quảng Trị	Gio Linh	48	-4	33	-55	41	0	35	-36	32
	Cồn Cỏ	55	-4	28	-56	47	1	30	-38	36
Thừa Thiên Huế	Hương Trà	41	-25	29	-30	44	-22	29	-14	40
	Phú Lộc	34	-44	26	-8	44	-43	23	0	45
TP. Đà Nẵng	Sơn Trà	33	-56	22	10	45	-56	18	13	48
	Hoàng Sa	35	-66	-4	41	53	-64	-5	30	61
Quảng Nam	Tam Kỳ	30	-69	17	28	46	-68	13	23	55
	Cù Lao Chàm	30	-64	18	23	46	-63	14	21	52
Quảng Ngãi	TP. Quảng Ngãi	34	-77	11	34	52	-75	5	28	63
	Lý Sơn	33	-73	9	37	51	-71	4	29	61
Bình Định	Phú Mỹ	36	-76	6	36	55	-74	3	25	63
	Quy Nhơn	37	-77	4	34	56	-74	2	23	63
Phú Yên	Tp. Tuy Hòa	36	-79	0	33	54	-78	-4	21	60
Khánh Hòa	TP. Nha Trang	45	-80	3	39	63	-76	0	27	68
	Trường Sa	48	-87	-3	39	63	-80	-13	32	66
Ninh Thuận	TP. PR-Tháp Chàm	54	-93	4	31	66	-90	-4	22	68
Bình Thuận	TP. Phan Thiết	96	-134	15	24	90	-103	-15	39	63
	Phú Quý	58	-99	5	37	69	-90	-8	32	67
Bà Rịa Vũng Tàu	Vũng Tàu	87	-98	-71	93	51	-40	-123	119	13
	Côn Đảo	87	-79	-93	94	56	-23	-136	110	26
TPHCM	Cần Giờ	82	-92	-77	97	45	-33	-133	126	6
Tiền Giang	Gò Công Tây	83	-95	-78	98	44	-31	-137	128	2
Bến Tre	Ba Tri	81	-94	-87	103	42	-23	-146	132	0
Trà Vinh	Duyên Hải	79	-80	-105	114	39	-13	-163	140	-1
Sóc Trăng	Tân Phú	66	-51	-129	120	27	12	-181	141	-5
Bạc Liêu	TP. Bạc Liêu	44	1	-170	127	16	50	-199	127	0
Cà Mau	Nấm Căn	53	15	-158	89	34	50	-167	79	24
	Trần Văn Thời	66	-6	-56	11	48	20	-54	14	21
Kiên Giang	Rạch Giá	60	6	-7	-20	52	5	5	-17	19
	Phú Quốc	19	23	-4	-22	0	22	11	-22	0

Ghi chú: Giá trị mức nước dự báo trong bảng so với mốc "0" trạm

Vùng Biển	Độ cao sóng biển dự báo trong 48 giờ		
	Độ cao sóng lớn nhất (m)	Hướng thịnh hành	Ghi chú
Bắc vịnh Bắc Bộ	1.0 - 1.5	Nam, Tây Nam	
Nam vịnh Bắc Bộ	0.9 - 1.6	Đông Nam, Nam	
Quảng Trị đến Quảng Ngãi	0.9 - 1.8	Đông Nam, Nam	
Bình Định đến Ninh Thuận	1.1 - 1.5	Nam, Tây Nam	
Bình Thuận đến Cà Mau	1.8	Tây, Tây Nam	
Cà Mau đến Kiên Giang	1.1 - 1.8	Tây, Tây Bắc	
Quần đảo Hoàng Sa	1.4 - 1.7	Nam	
Quần đảo Trường Sa	1.1 - 1.2	Tây Nam, Tây	
Bắc Biển Đông	1.1 - 1.7	Tây Nam, Nam	
Giữa Biển Đông	0.9 - 1.5	Tây Nam, Nam	
Nam Biển Đông	1.4	Tây Nam, Tây	

Tin phát lúc: 13 giờ 00

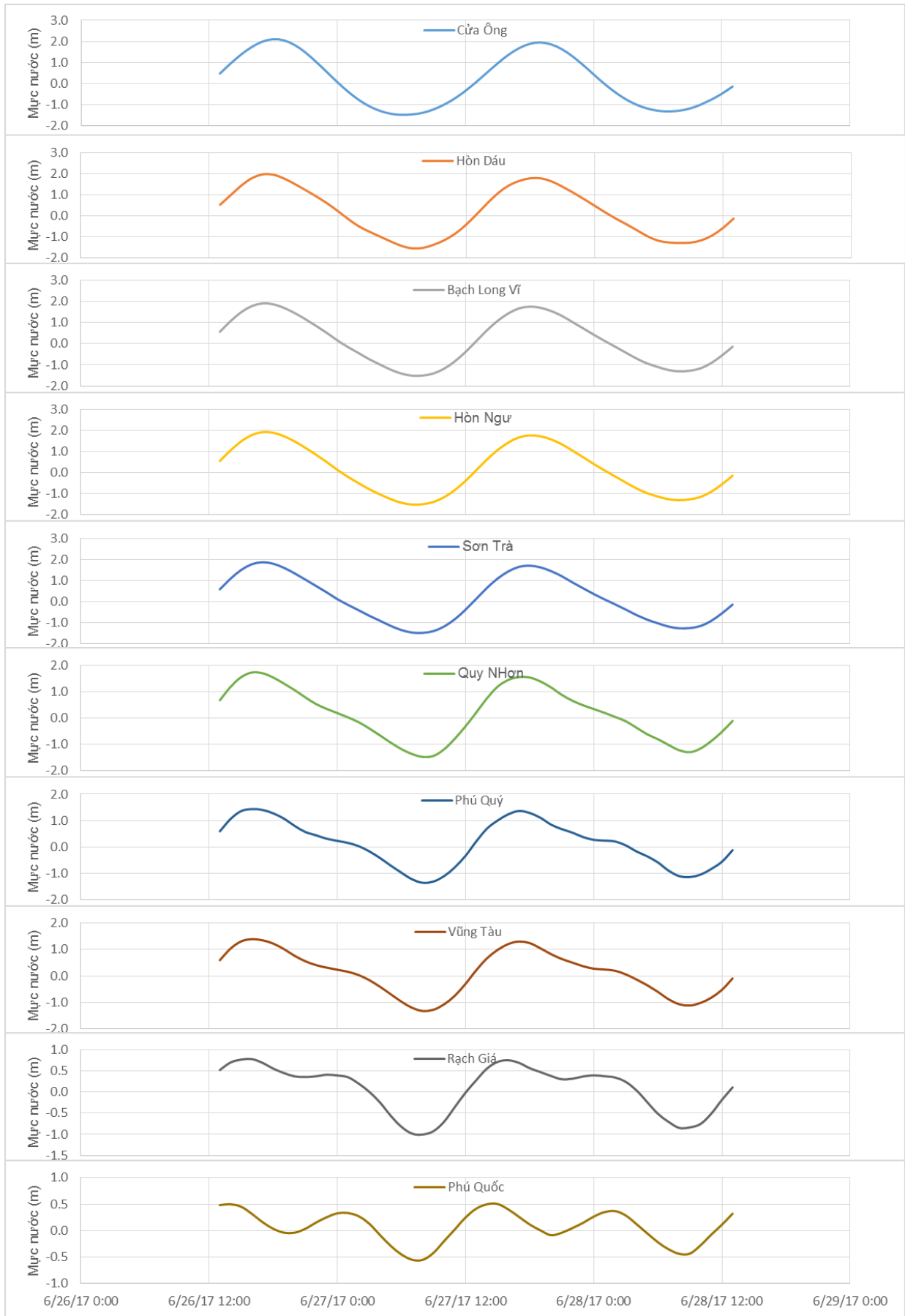
Thời điểm phát tin dự báo tiếp theo: 13 giờ 00 ngày 27/06/2017

Người xây dựng bản tin: Phạm Tiến Đạt

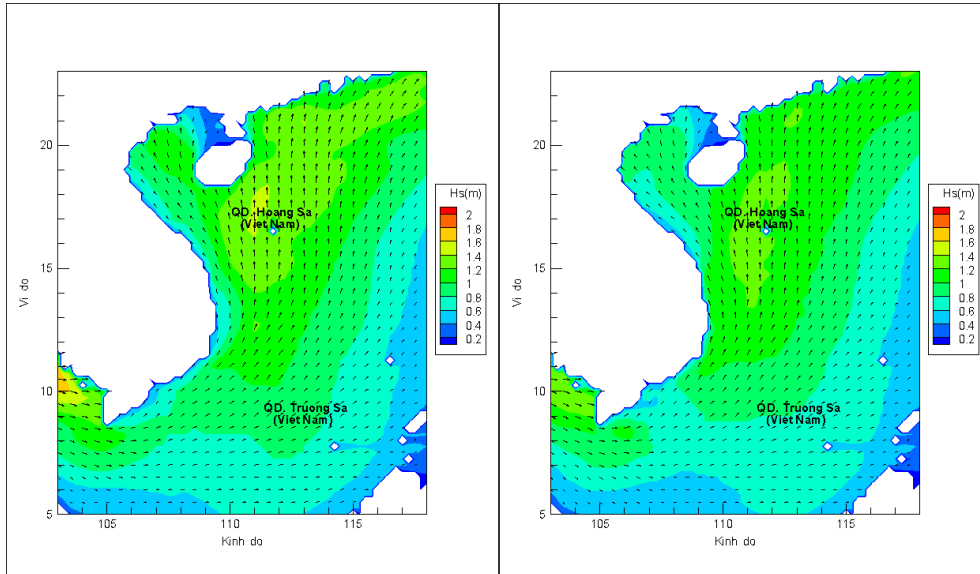
Người soát bản tin : Nguyễn Thị Thanh

Biến trình mực nước tổng cộng tại 10 trạm Hải vãn

(Cửa Ông, Hòn Dấu, Bạch Long Vĩ, Hòn Ngự, Sơn Trà, Quy Nhơn, Phú Quý, Vũng Tàu, Rạch Giá, Phú Quốc)

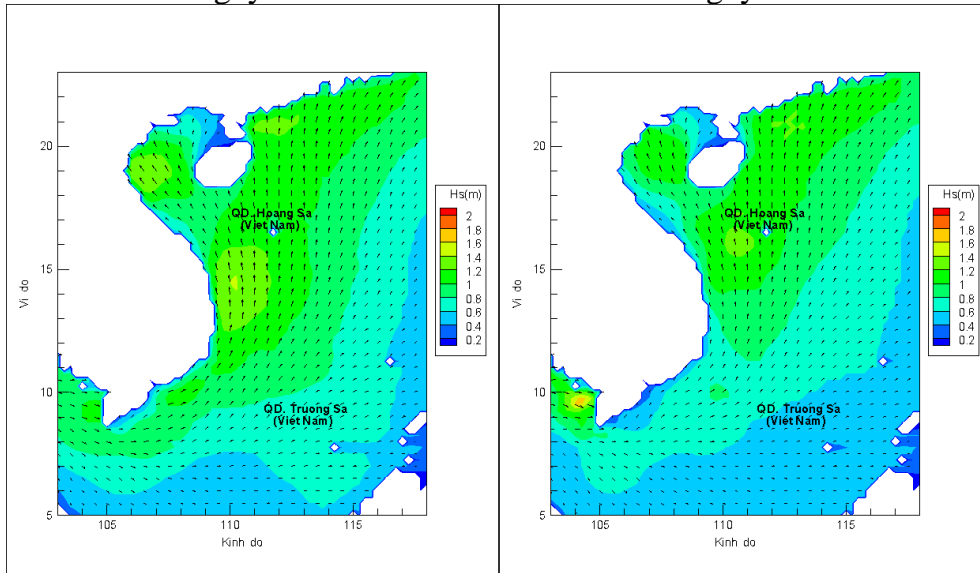


Phân bố độ cao sóng ven bờ và ngoài khơi biển Việt Nam (m)



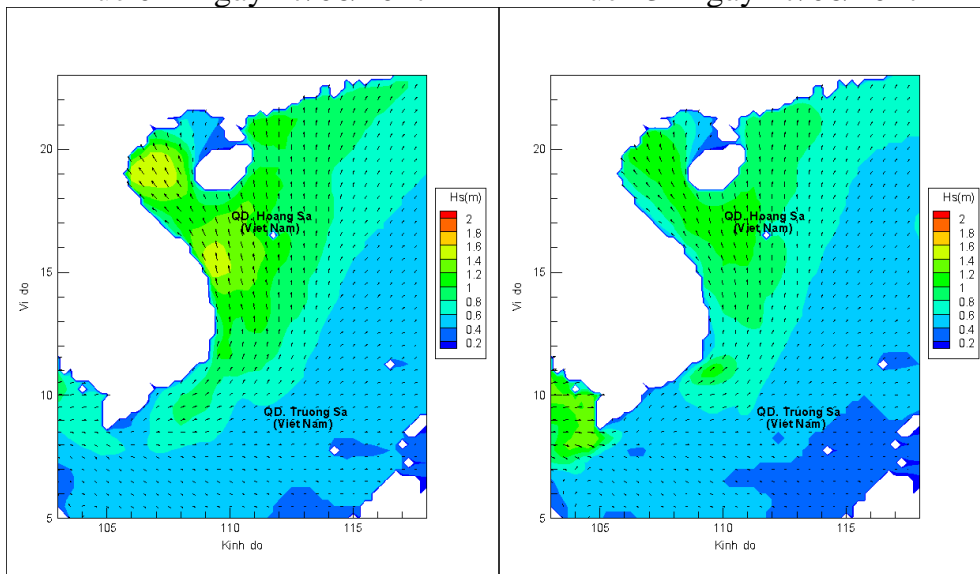
Lúc 13h ngày 26/06/2017

Lúc 19h ngày 26/06/2017



Lúc 01h ngày 27/06/2017

Lúc 13h ngày 27/06/2017



Lúc 01h ngày 28/06/2017

Lúc 13h ngày 28/06/2017