

BẢN TIN DỰ BÁO MỰC NƯỚC VÀ SÓNG BIỂN

(Lúc 13 giờ – 06Z ngày 23/06/2017)

Tỉnh/ TP	Huyện	Mực nước tổng cộng dự báo trong 48 giờ (cm)								
		23/06		24/06				25/06		
		13h	19h	1h	7h	13h	19h	1h	7h	13h
Quảng Ninh	Đầm Hà	105	116	-120	-70	93	165	-119	-91	84
	Cửa Ông	117	98	-94	-80	114	135	-97	-106	104
TP. Hải Phòng	Hòn Dấu	120	72	-63	-96	122	106	-60	-116	113
	Bạch Long Vĩ	122	64	-81	-69	120	98	-85	-89	115
Thái Bình	Thái Thụy	123	61	-52	-98	126	93	-49	-117	116
Nam Định	Hải Hậu	128	45	-33	-102	130	70	-31	-120	123
Ninh Bình	Kim Sơn	129	41	-26	-104	130	65	-25	-121	124
Thanh Hóa	Quảng Xương	126	36	-19	-105	128	56	-18	-121	121
Nghệ An	Diễn Châu	114	33	-13	-98	124	45	-6	-111	112
	Hòn Ngư	112	30	-14	-96	121	43	-7	-111	111
Hà Tĩnh	Thạch Hà	99	26	-10	-89	108	37	-3	-105	103
Quảng Bình	Quảng Trạch	66	18	-5	-62	83	25	10	-77	86
	Quảng Ninh	49	8	2	-44	67	8	15	-57	77
Quảng Trị	Gio Linh	35	1	7	-24	54	-8	18	-35	67
	Cồn Cỏ	38	-2	2	-21	59	-10	14	-33	73
Thừa Thiên Huế	Hương Trà	17	-7	9	1	39	-20	21	-7	53
	Phú Lộc	0	-15	12	20	24	-30	24	15	40
TP. Đà Nẵng	Sơn Trà	-8	-20	16	37	12	-37	25	33	32
	Hoàng Sa	-23	-30	5	74	-2	-46	6	72	18
Quảng Nam	Tam Kỳ	-21	-28	18	54	-1	-47	24	53	22
	Cù Lao Chàm	-17	-25	18	49	3	-43	23	48	25
Quảng Ngãi	TP. Quảng Ngãi	-27	-32	15	66	-5	-54	17	63	21
	Lý Sơn	-25	-30	14	67	-5	-51	16	65	20
Bình Định	Phú Mỹ	-28	-34	12	72	-5	-55	12	67	18
	Quy Nhơn	-31	-34	10	71	-7	-55	11	67	16
Phú Yên	Tp. Tuy Hòa	-30	-39	7	69	-8	-60	6	64	14
Khánh Hòa	TP. Nha Trang	-22	-40	11	73	3	-61	12	67	25
	Trường Sa	-14	-55	14	65	9	-77	12	64	31
Ninh Thuận	TP. PR-Tháp Chàm	-16	-52	14	63	7	-77	14	56	29
Bình Thuận	TP. Phan Thiết	45	-129	74	15	74	-152	61	16	88
	Phú Quý	-5	-67	26	57	19	-91	23	55	40
Bà Rịa Vũng Tàu	Vũng Tàu	134	-223	112	-22	141	-202	53	21	117
	Côn Đảo	124	-199	68	7	127	-176	18	40	115
TPHCM	Cần Giờ	140	-231	116	-31	147	-201	50	16	119
Tiền Giang	Gò Công Tây	144	-238	121	-37	151	-210	53	11	123
Bến Tre	Ba Tri	144	-239	115	-34	152	-214	49	15	124
Trà Vinh	Duyên Hải	144	-238	101	-20	144	-206	34	31	120
Sóc Trăng	Tân Phú	139	-219	73	-8	132	-176	7	45	107
Bạc Liêu	TP. Bạc Liêu	115	-161	6	32	102	-110	-61	78	75
Cà Mau	Nấm Căn	92	-106	-43	49	84	-64	-91	71	70
	Trần Văn Thời	84	-59	-12	-2	76	-37	-15	-7	75
Kiên Giang	Rạch Giá	73	-19	15	-43	70	-12	33	-38	75
	Phú Quốc	30	8	-16	-29	26	23	3	-29	23

Ghi chú: Giá trị mực nước dự báo trong bảng so với mốc "0" trạm

Vùng Biển	Độ cao sóng biển dự báo trong 48 giờ		
	Độ cao sóng lớn nhất (m)	Hướng thịnh hành	Ghi chú
Bắc vịnh Bắc Bộ	0.9 - 1.7	Nam	
Nam vịnh Bắc Bộ	0.9 - 1.7	Nam	
Quảng Trị đến Quảng Ngãi	0.9 - 2.0	Đông Nam, Nam	CB
Bình Định đến Ninh Thuận	1.2 - 2.6	Nam, Tây Nam	CB
Bình Thuận đến Cà Mau	2.3	Tây Nam, Tây	CB
Cà Mau đến Kiên Giang	1.1 - 2.3	Tây	CB
Quần đảo Hoàng Sa	1.5 - 1.8	Nam	
Quần đảo Trường Sa	1.2 - 1.8	Tây Nam	
Bắc Biển Đông	1.1 - 1.8	Nam	
Giữa Biển Đông	1.0 - 2.2	Tây Nam	CB
Nam Biển Đông	2.1	Tây Nam, Tây	CB

Tin phát lúc: 13 giờ 00

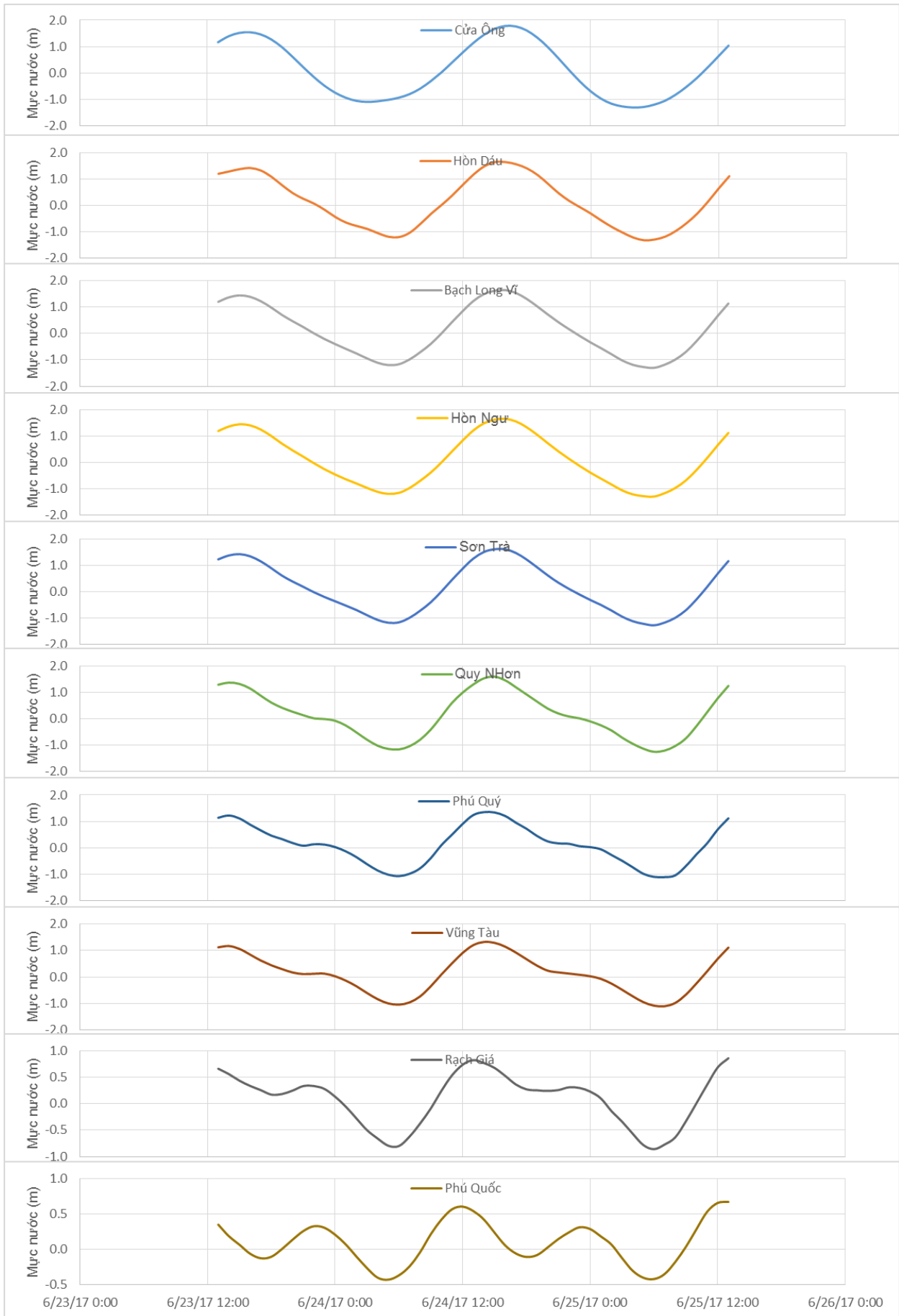
Thời điểm phát tin dự báo tiếp theo: 13 giờ 00 ngày 24/06/2017

Người xây dựng bản tin: Lê Đức Quyền

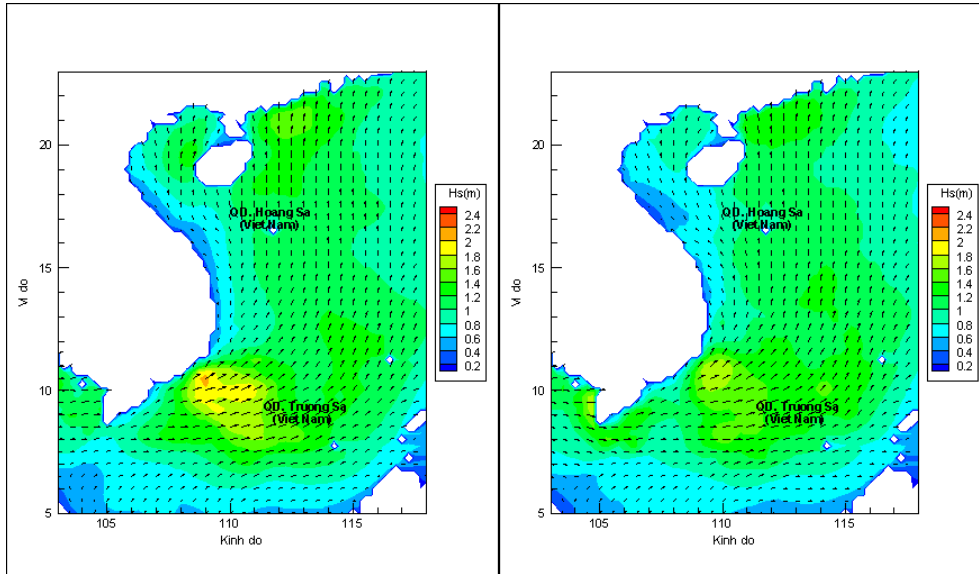
Người soát bản tin : Lê Quốc Huy

Biến trình mực nước tổng cộng tại 10 trạm Hải vãn

(Cửa Ông, Hòn Dấu, Bạch Long Vĩ, Hòn Ngự, Sơn Trà, Quy Nhơn, Phú Quý, Vũng Tàu, Rạch Giá, Phú Quốc)

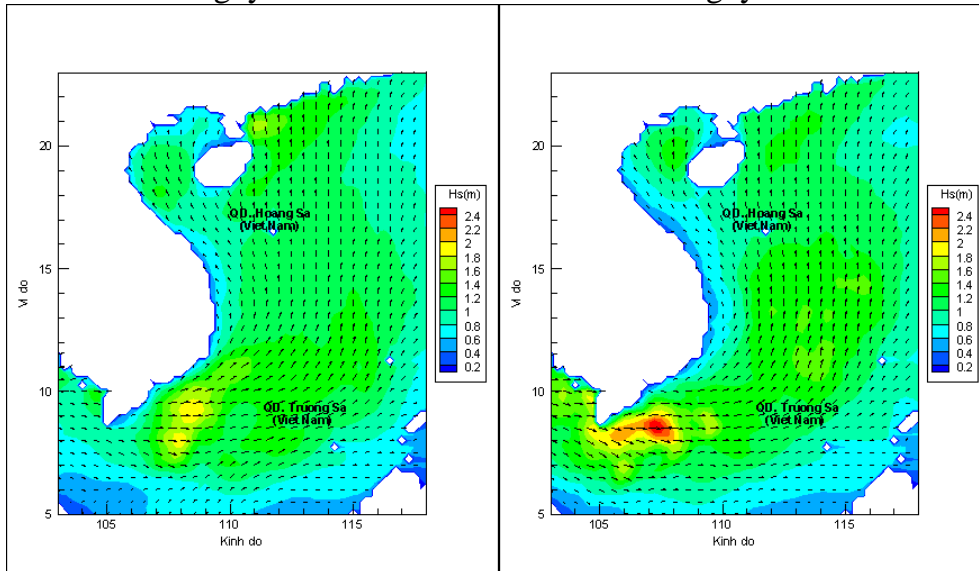


Phân bố độ cao sóng ven bờ và ngoài khơi biển Việt Nam (m)



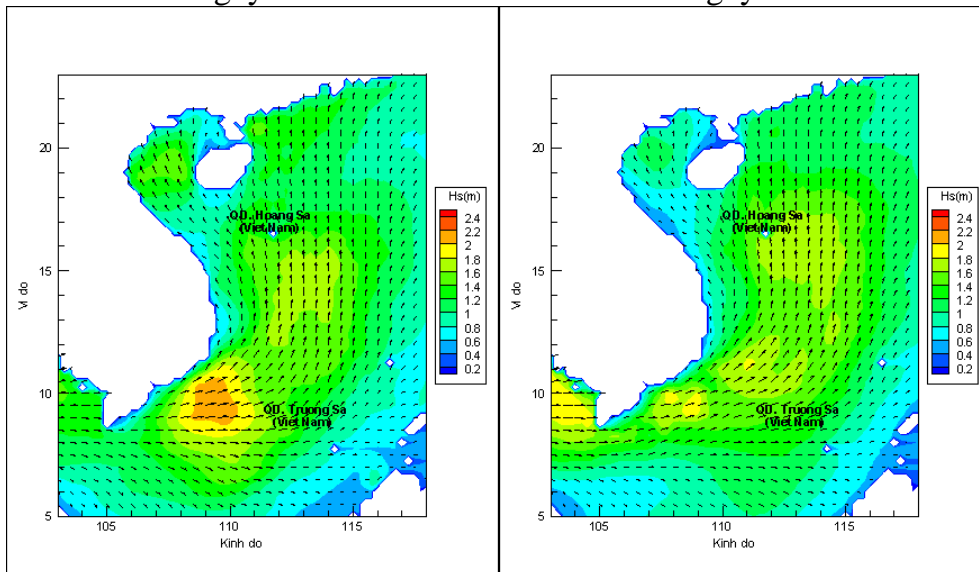
Lúc 13h ngày 23/06/2017

Lúc 19h ngày 23/06/2017



Lúc 01h ngày 24/06/2017

Lúc 13h ngày 24/06/2017



Lúc 01h ngày 25/06/2017

Lúc 13h ngày 25/06/2017