

**BẢN TIN DỰ BÁO MỰC NƯỚC VÀ SÓNG BIỂN**

(Lúc 13 giờ – 06Z ngày 22/06/2017)

Tỉnh/ TP	Huyện	Mực nước tổng cộng dự báo trong 48 giờ (cm)								
		22/06		23/06				24/06		
		13h	19h	1h	7h	13h	19h	1h	7h	13h
Quảng Ninh	Đầm Hà	96	63	-100	-35	104	110	-120	-55	110
	Cửa Ông	99	51	-80	-45	118	86	-96	-73	127
TP. Hải Phòng	Hòn Dấu	100	37	-57	-59	127	63	-66	-89	139
	Bạch Long Vĩ	99	25	-67	-39	120	54	-83	-60	136
Thái Bình	Thái Thụy	102	30	-49	-62	130	52	-56	-92	142
Nam Định	Hải Hậu	102	18	-35	-67	133	35	-40	-95	149
Ninh Bình	Kim Sơn	102	16	-30	-71	135	29	-35	-96	149
Thanh Hóa	Quảng Xương	99	13	-24	-73	132	24	-29	-96	146
Nghệ An	Diễn Châu	87	10	-18	-67	124	15	-16	-91	135
	Hòn Ngư	87	9	-18	-65	120	16	-16	-90	134
Hà Tĩnh	Thạch Hà	75	11	-18	-58	105	18	-10	-83	121
Quảng Bình	Quảng Trạch	41	12	-15	-36	69	15	-4	-56	91
	Quảng Ninh	26	8	-9	-22	53	7	2	-38	76
Quảng Trị	Gio Linh	14	5	-4	-6	41	1	6	-17	63
	Cồn Cỏ	16	3	-7	-3	43	-3	2	-14	67
Thừa Thiên Huế	Hương Trà	0	0	0	12	23	-9	10	6	46
	Phú Lộc	-13	-5	3	27	8	-18	15	24	31
TP. Đà Nẵng	Sơn Trà	-20	-7	5	37	-6	-25	17	40	19
	Hoàng Sa	-32	-15	4	70	-20	-30	6	79	0
Quảng Nam	Tam Kỳ	-30	-10	12	53	-18	-28	20	59	4
	Cù Lao Chàm	-26	-9	10	49	-14	-26	18	54	9
Quảng Ngãi	TP. Quảng Ngãi	-37	-14	9	64	-24	-34	17	70	0
	Lý Sơn	-35	-12	9	65	-23	-31	15	72	0
Bình Định	Phú Mỹ	-39	-13	9	70	-26	-35	13	74	-4
	Quy Nhơn	-41	-15	8	68	-28	-35	13	75	-5
Phú Yên	Tp. Tuy Hòa	-41	-20	5	67	-27	-40	8	72	-7
Khánh Hòa	TP. Nha Trang	-33	-20	10	71	-18	-41	13	75	4
	Trường Sa	-28	-33	13	63	-11	-56	14	69	10
Ninh Thuận	TP. PR-Tháp Chàm	-31	-28	9	64	-15	-54	14	65	8
Bình Thuận	TP. Phan Thiết	13	-89	54	22	50	-128	70	21	69
	Phú Quý	-23	-42	19	59	-1	-69	25	61	19
Bà Rịa Vũng Tàu	Vũng Tàu	109	-193	111	-37	136	-224	98	-14	132
	Côn Đảo	103	-178	85	-11	116	-195	65	10	132
TPHCM	Cần Giờ	120	-206	113	-49	148	-238	96	-23	140
Tiền Giang	Gò Công Tây	124	-211	116	-54	152	-244	100	-28	144
Bến Tre	Ba Tri	123	-213	115	-49	144	-243	101	-25	145
Trà Vinh	Duyên Hải	127	-220	113	-39	138	-234	94	-12	146
Sóc Trăng	Tân Phú	131	-210	94	-35	128	-212	69	-1	138
Bạc Liêu	TP. Bạc Liêu	119	-170	42	-2	102	-151	1	34	105
Cà Mau	Năm Căn	97	-119	-8	22	79	-101	-46	45	92
	Trần Văn Thời	75	-54	-7	4	69	-59	-7	-3	82
Kiên Giang	Rạch Giá	71	-5	14	-33	77	-29	32	-30	69
	Phú Quốc	36	6	-16	-26	22	8	-6	-30	26

**Ghi chú:** Giá trị mực nước dự báo trong bảng so với mốc "0" trạm

Vùng Biển	Độ cao sóng biển dự báo trong 48 giờ		
	Độ cao sóng lớn nhất (m)	Hướng thịnh hành	Ghi chú
Bắc vịnh Bắc Bộ	1.0 - 1.5	Nam, Tây Nam	
Nam vịnh Bắc Bộ	0.9 - 1.6	Đông Nam, Nam	
Quảng Trị đến Quảng Ngãi	0.9 - 1.6	Đông Nam, Nam	
Bình Định đến Ninh Thuận	1.1 - 2.6	Nam, Tây Nam	CB
Bình Thuận đến Cà Mau	2.5	Tây Nam, Tây	CB
Cà Mau đến Kiên Giang	1.1 - 2.5	Tây	CB
Quần đảo Hoàng Sa	1.5 - 1.8	Nam	
Quần đảo Trường Sa	1.1 - 2.0	Tây Nam, Tây	CB
Bắc Biển Đông	1.1 - 1.8	Nam, Tây Nam	
Giữa Biển Đông	1.0 - 2.0	Tây Nam, Nam	CB
Nam Biển Đông	2.3	Tây Nam, Tây	CB

**Tin phát lúc: 13 giờ 00**

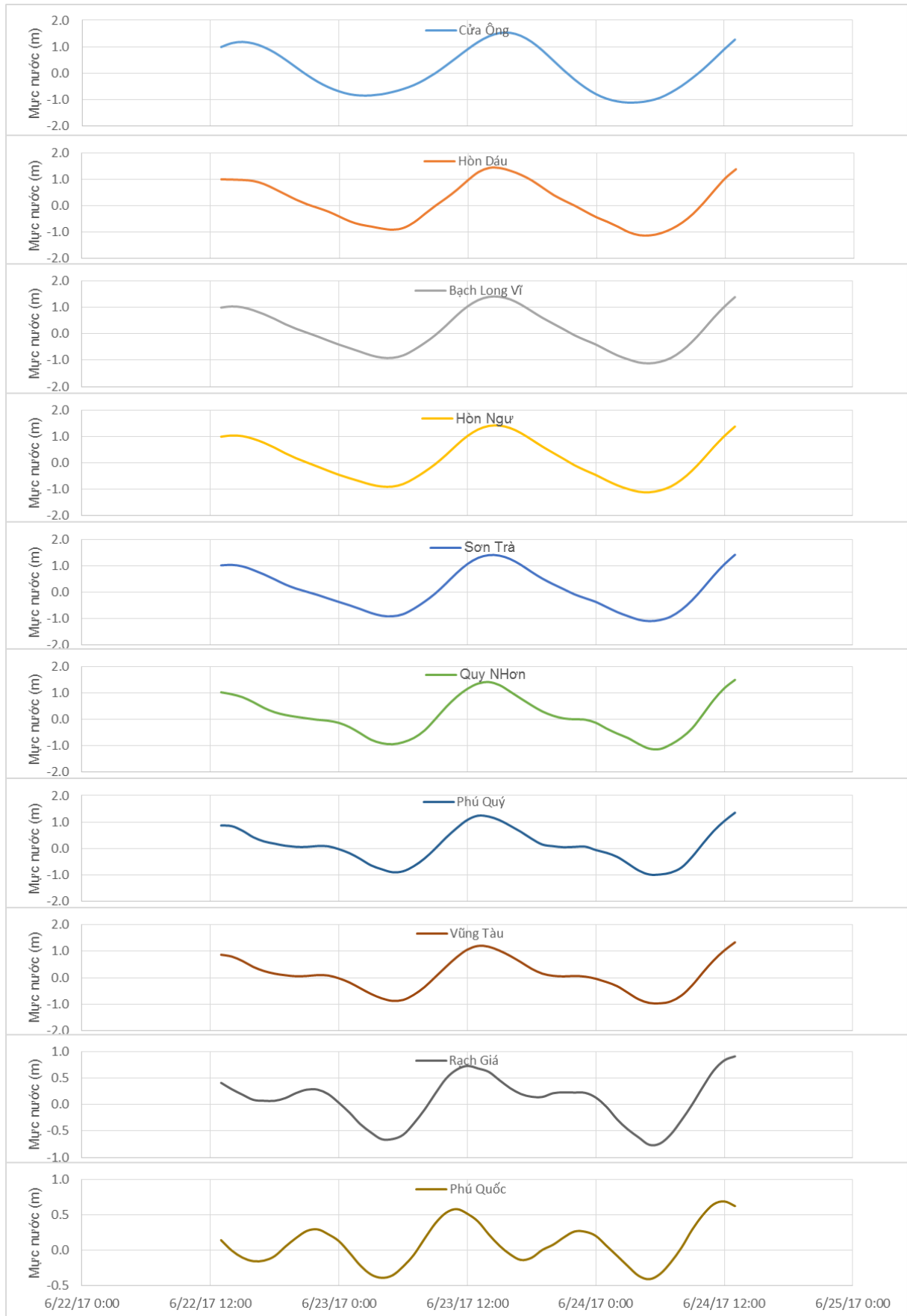
Thời điểm phát tin dự báo tiếp theo: 13 giờ 00 ngày 23/06/2017

Người xây dựng bản tin: Đặng Linh Chi

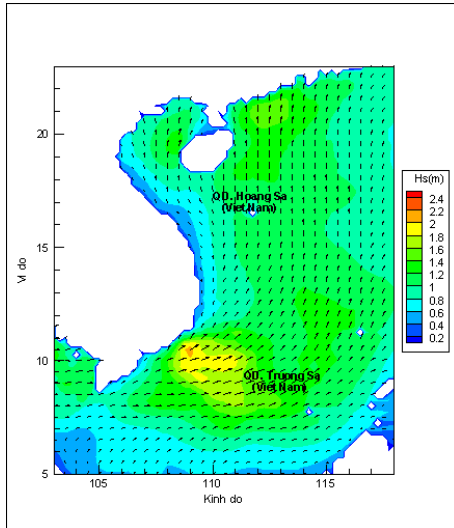
Người soát bản tin : Nguyễn Thị Thanh

## Biến trình mực nước tổng cộng tại 10 trạm Hải vãn

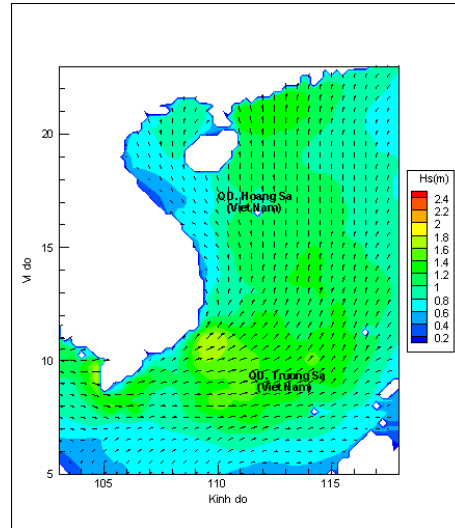
(Cửa Ông, Hòn Dấu, Bạch Long Vĩ, Hòn Ngự, Sơn Trà, Quy Nhơn, Phú Quý, Vũng Tàu, Rạch Giá, Phú Quốc)



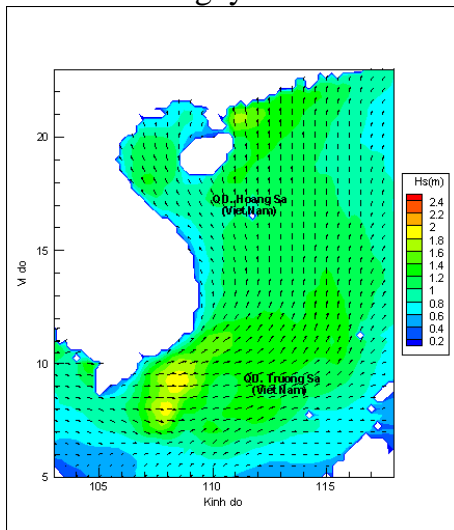
## Phân bố độ cao sóng ven bờ và ngoài khơi biển Việt Nam (m)



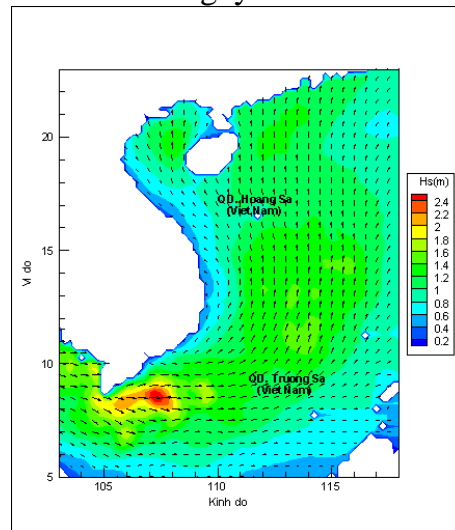
Lúc 13h ngày 22/06/2017



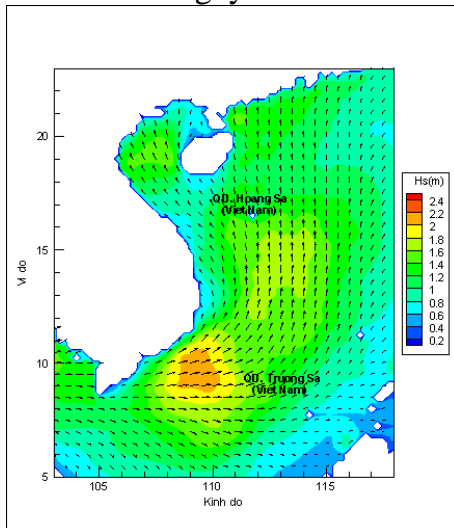
Lúc 19h ngày 22/06/2017



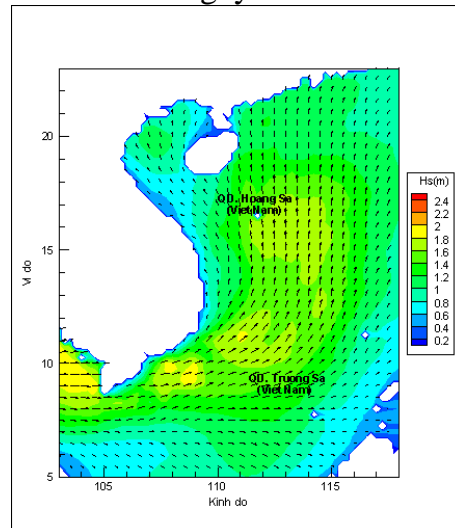
Lúc 01h ngày 23/06/2017



Lúc 13h ngày 23/06/2017



Lúc 01h ngày 24/06/2017



Lúc 13h ngày 24/06/2017