

BẢN TIN DỰ BÁO MỰC NƯỚC VÀ SÓNG BIỂN

(Lúc 13 giờ – 06Z ngày 21/06/2017)

Tỉnh/ TP	Huyện	Mức nước tổng cộng dự báo trong 48 giờ (cm)								
		21/06		22/06				23/06		
		13h	19h	1h	7h	13h	19h	1h	7h	13h
Quảng Ninh	Đầm Hà	71	22	-57	-17	92	60	-102	-26	116
	Cửa Ông	67	21	-51	-21	100	42	-87	-40	128
TP. Hải Phòng	Hòn Dấu	65	16	-41	-33	102	27	-61	-58	136
	Bạch Long Vĩ	67	5	-38	-17	98	17	-69	-33	131
Thái Bình	Thái Thụy	65	11	-36	-35	105	19	-53	-62	139
Nam Định	Hải Hậu	61	4	-28	-32	104	5	-41	-66	143
Ninh Bình	Kim Sơn	62	3	-26	-32	106	1	-37	-72	144
Thanh Hóa	Quảng Xương	58	1	-23	-35	103	-2	-30	-73	141
Nghệ An	Diễn Châu	47	3	-19	-37	92	-5	-22	-66	135
	Hòn Ngư	48	4	-18	-34	92	-4	-22	-63	129
Hà Tĩnh	Thạch Hà	40	8	-18	-27	79	2	-18	-55	112
Quảng Bình	Quảng Trạch	12	16	-23	-9	46	9	-15	-32	80
	Quảng Ninh	2	15	-19	2	32	6	-9	-18	63
Quảng Trị	Gio Linh	-4	15	-15	14	19	2	-7	-2	46
	Cồn Cỏ	-3	13	-17	17	21	0	-10	1	49
Thừa Thiên Huế	Hương Trà	-11	12	-11	25	6	-3	-6	12	28
	Phú Lộc	-20	6	-7	32	-7	-7	-2	26	9
TP. Đà Nẵng	Sơn Trà	-23	4	-2	38	-17	-8	4	40	-3
	Hoàng Sa	-29	0	2	60	-30	-16	3	73	-20
Quảng Nam	Tam Kỳ	-29	4	1	49	-28	-12	9	56	-18
	Cù Lao Chàm	-27	4	0	46	-24	-10	7	52	-13
Quảng Ngãi	TP. Quảng Ngãi	-36	3	3	56	-36	-16	8	66	-24
	Lý Sơn	-33	3	3	57	-33	-14	8	67	-23
Bình Định	Phú Mỹ	-37	3	5	60	-38	-16	8	69	-28
	Quy Nhơn	-40	0	3	59	-41	-19	8	71	-29
Phú Yên	Tp. Tuy Hòa	-40	-2	1	58	-41	-21	4	67	-31
Khánh Hòa	TP. Nha Trang	-34	0	4	63	-32	-22	8	72	-21
	Trường Sa	-31	-10	5	57	-27	-35	10	66	-14
Ninh Thuận	TP. PR-Tháp Chàm	-34	-6	-1	58	-32	-31	6	65	-19
Bình Thuận	TP. Phan Thiết	-11	-47	33	25	17	-90	56	20	42
	Phú Quý	-29	-16	8	54	-21	-44	17	59	-6
Bà Rịa Vũng Tàu	Vũng Tàu	77	-144	107	-44	114	-201	125	-37	134
	Côn Đảo	77	-141	83	-24	107	-187	83	-14	127
TPHCM	Cần Giờ	86	-151	114	-53	126	-200	132	-46	147
Tiền Giang	Gò Công Tây	88	-155	117	-57	130	-205	136	-51	152
Bến Tre	Ba Tri	88	-162	117	-58	132	-219	130	-49	149
Trà Vinh	Duyên Hải	94	-170	114	-54	133	-226	118	-43	148
Sóc Trăng	Tân Phú	105	-168	104	-53	135	-216	96	-40	142
Bạc Liêu	TP. Bạc Liêu	109	-148	70	-32	122	-166	43	-5	117
Cà Mau	Năm Căn	91	-109	22	-2	94	-115	-8	21	95
	Trần Văn Thời	53	-42	-7	1	56	-50	-1	-15	70
Kiên Giang	Rạch Giá	49	-6	4	-15	69	-33	18	-43	59
	Phú Quốc	27	3	-15	-11	24	4	-10	-30	26

Ghi chú: Giá trị mực nước dự báo trong bảng so với mốc "0" trạm

Vùng Biển	Độ cao sóng biển dự báo trong 48 giờ		
	Độ cao sóng lớn nhất (m)	Hướng thịnh hành	Ghi chú
Bắc vịnh Bắc Bộ	1,0 - 1,8	Nam, Tây Nam	
Nam vịnh Bắc Bộ	0,9 - 1,6	Nam, Tây Nam	
Quảng Trị đến Quảng Ngãi	0,9 - 1,5	Nam	
Bình Định đến Ninh Thuận	1,1 - 1,9	Nam, Tây Nam	
Bình Thuận đến Cà Mau	2,1	Tây Nam	CB
Cà Mau đến Kiên Giang	1,0 - 2,2	Tây	CB
Quần đảo Hoàng Sa	1,3 - 1,5	Nam	
Quần đảo Trường Sa	1,2 - 1,7	Tây Nam	
Bắc Biển Đông	1,1 - 1,7	Nam, Tây Nam	
Giữa Biển Đông	1,0 - 2,2	Tây Nam	CB
Nam Biển Đông	1,8	Tây Nam, Tây	

Tin phát lúc: 13 giờ 00

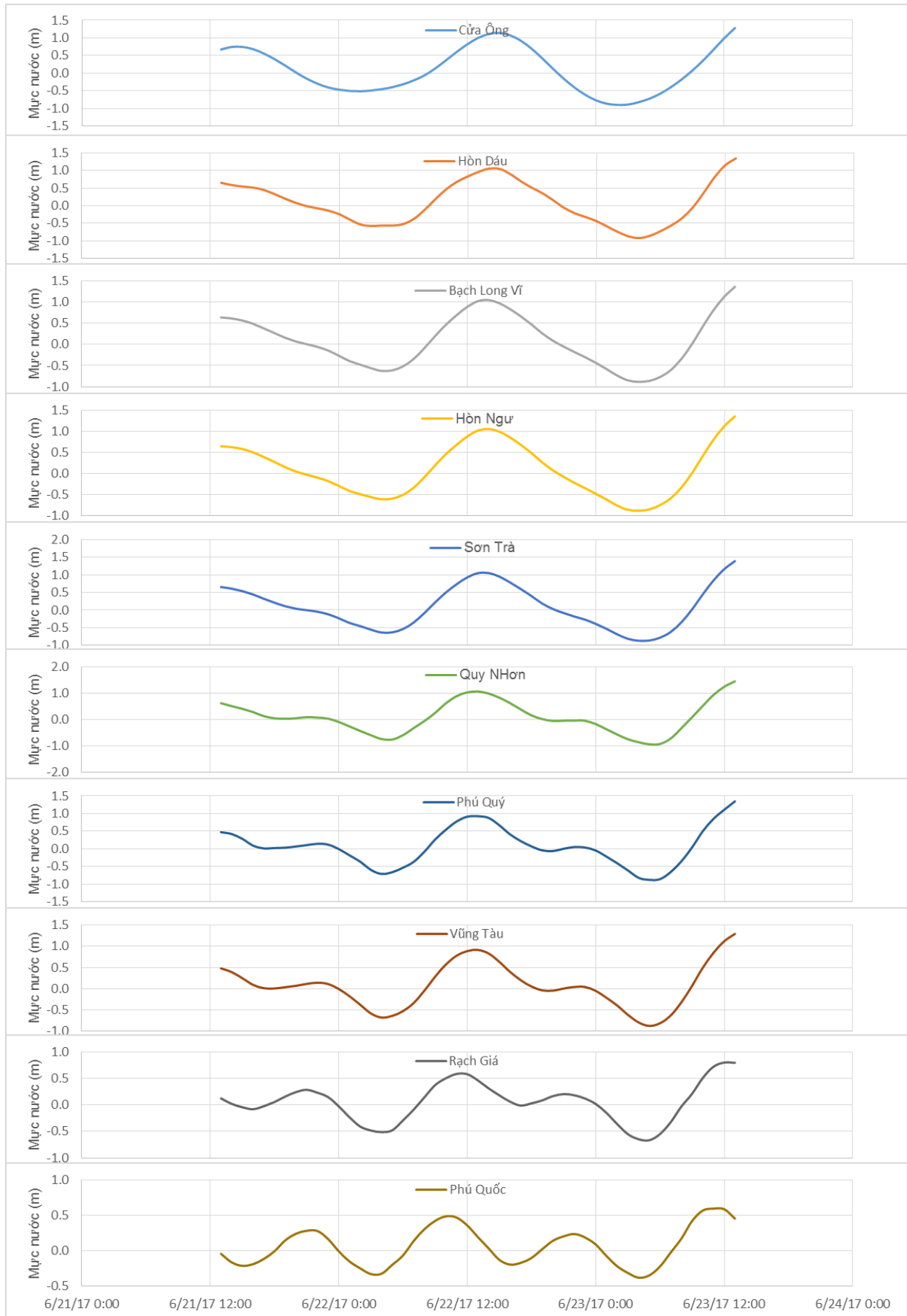
Thời điểm phát tin dự báo tiếp theo: 13 giờ 00 ngày 22/06/2017

Người xây dựng bản tin: Khương Văn Hải

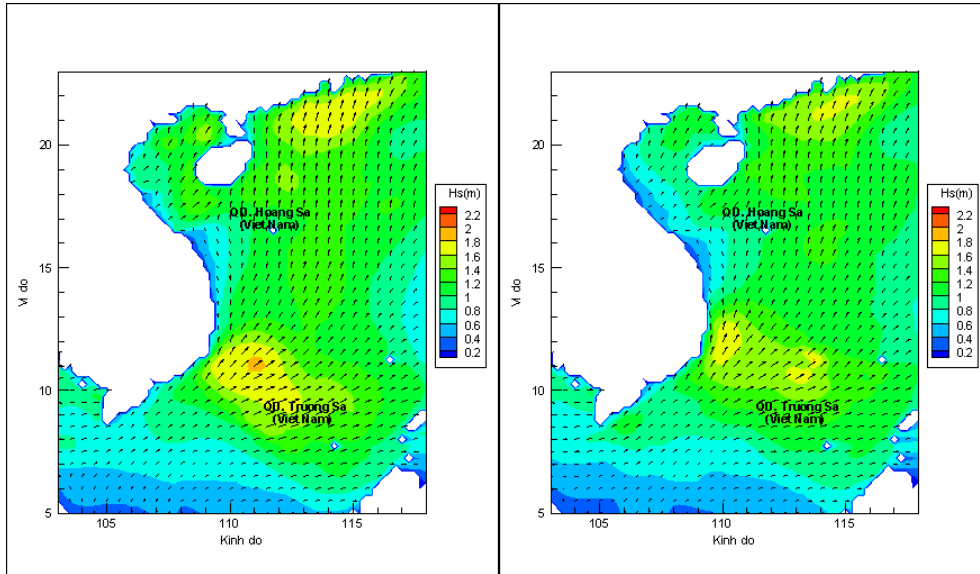
Người soát bản tin : Lê Quốc Huy

Biến trình mực nước tổng cộng tại 10 trạm Hải vãn

(Cửa Ông, Hòn Dấu, Bạch Long Vĩ, Hòn Ngự, Sơn Trà, Quy Nhơn, Phú Quý, Vũng Tàu, Rạch Giá, Phú Quốc)

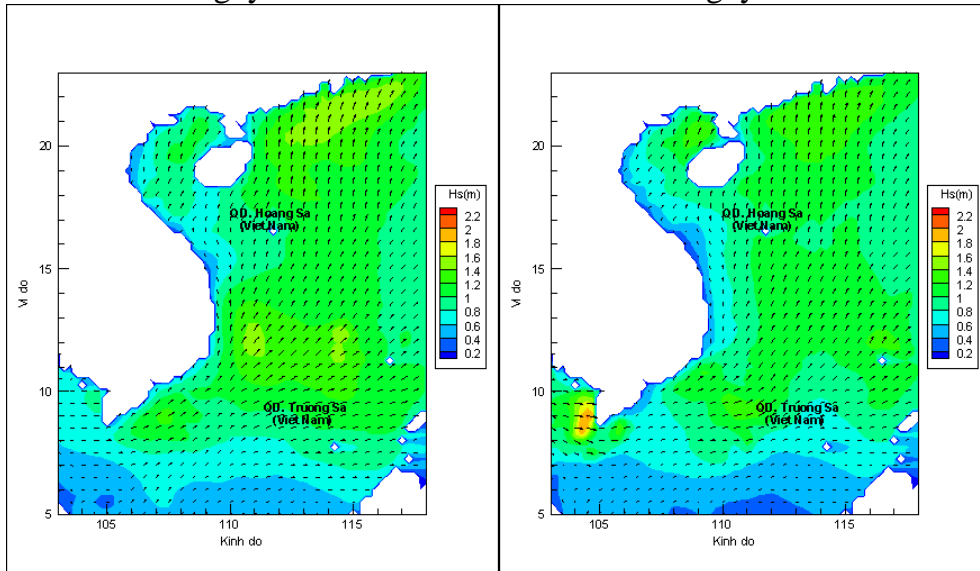


Phân bố độ cao sóng ven bờ và ngoài khơi biển Việt Nam (m)



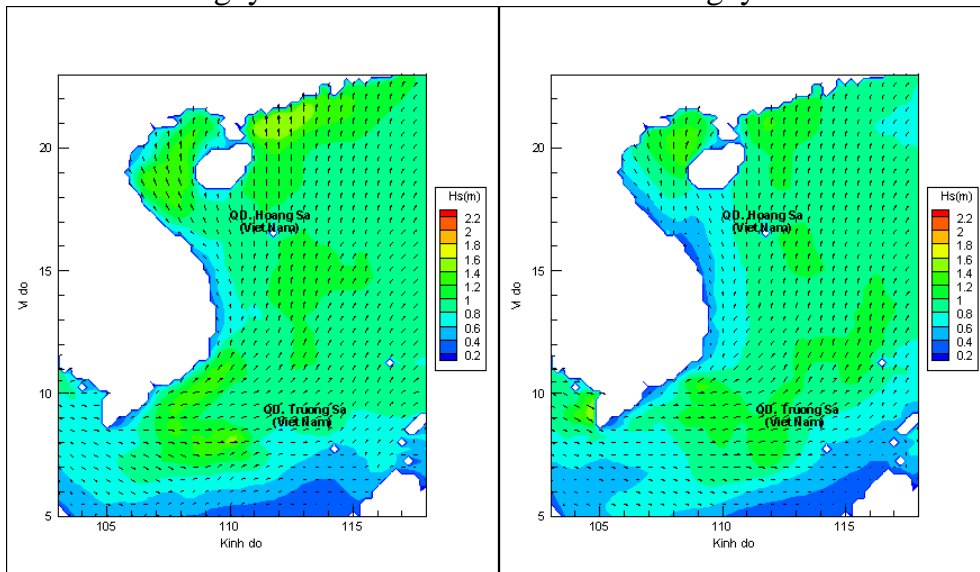
Lúc 13h ngày 21/06/2017

Lúc 19h ngày 21/06/2017



Lúc 01h ngày 22/06/2017

Lúc 13h ngày 22/06/2017



Lúc 01h ngày 23/06/2017

Lúc 13h ngày 23/06/2017