VIỆN KHOA HỌC
KHÍ TƯỢNG THỦY VĂN VÀ BIẾN ĐỔI KHÍ HẬU
TRUNG TÂM
NGHIÊN CỨU KHÍ TƯỢNG THỦY VĂN BIỂN
——————— ~*~ ———————

CỘNG HÒA XÃ HỘI CHỦ NGHĨA VIỆT NAM
Độc lập - Tự do - Hạnh phúc
————————o0o————————

BẢN TIN DỰ BÁO MỰC NƯỚC VÀ SÓNG BIỂN

(Lúc 13 giờ – 06Z ngày 20/06/2017)

Tỉnh/ TP	Huyện	Mực nước tổng cộng dự báo trong 48 giờ (cm)								
		20/06		21/06				22/06		
		13h	19h	1h	7h	13h	19h	1h	7h	13h
Quảng Ninh	Đầm Hà	36	10	-9	-11	68	20	-56	-9	104
	Cửa Ông	31	14	-8	-9	68	14	-50	-17	111
TP. Hải Phòng	Hòn Dáu	23	10	-10	-13	69	8	-37	-26	110
	Bạch Long Vĩ	27	6	-6	-5	65	-1	-41	-10	107
Thái Bình	Thái Thụy	23	8	-10	-13	70	3	-32	-29	112
Nam Định	Hải Hậu	19	7	-8	-10	66	-4	-28	-29	114
Ninh Bình	Kim Sơn	18	7	-6	-11	67	-6	-27	-32	115
Thanh Hóa	Quảng Xương	13	7	-6	-12	65	-7	-22	-33	112
Nghệ An	Diễn Châu	6	8	-8	-13	57	-9	-16	-29	102
	Hòn Ngư	9	8	-8	-9	57	-7	-17	-28	98
Hà Tĩnh	Thạch Hà	5	13	-9	-3	46	0	-19	-22	83
Quảng Bình	Quảng Trạch	-16	19	-17	10	18	13	-21	-4	53
	Quảng Ninh	-20	19	-18	18	7	13	-19	5	38
Quảng Trị	Gio Linh	-22	21	-16	27	-1	12	-16	17	24
	Còn Cỏ	-20	21	-17	29	0	10	-18	20	25
Thừa Thiên Huế	Hương Trà	-21	19	-14	31	-7	9	-13	29	10
	Phú Lộc	-23	15	-12	33	-15	5	-9	38	-4
TP. Đà Nẵng	Sơn Trà	-20	14	-11	39	-22	2	-8	46	-14
	Hoàng Sa	-16	8	-1	49	-27	-1	3	65	-28
Quảng Nam	Tam Kỳ	-21	12	-8	42	-27	3	-1	53	-26
	Cù Lao Chàm	-20	13	-8	42	-25	4	-2	51	-22
Quảng Ngãi	TP. Quảng Ngãi	-24	11	-5	46	-34	2	3	61	-35
	Lý Sơn	-21	11	-4	47	-31	3	3	61	-32
Bình Định	Phú Mỹ	-24	13	0	48	-36	2	4	62	-38
	Quy NHơn	-28	12	-2	47	-38	0	5	62	-40
Phú Yên	Tp. Tuy Hòa	-27	9	-5	46	-38	-3	1	60	-41
Khánh Hòa	TP. Nha Trang	-21	11	-2	52	-30	-2	4	65	-32
	Trường Sa	-21	3	-3	48	-27	-12	6	60	-26
Ninh Thuận	TP. PR-Tháp Chàm	-23	8	-9	51	-34	-8	-1	62	-33
Bình Thuận	TP. Phan Thiết	-23	-8	2	40	-10	-51	35	31	17
	Phú Quý	-23	3	-4	51	-26	-19	8	58	-22
Bà Rịa Vũng Tàu	Vũng Tàu	41	-86	62	-26	80	-147	106	-42	110
	Côn Đảo	48	-90	50	-16	80	-142	80	-21	109
TPHCM	Cần Giờ	45	-92	66	-34	90	-152	113	-53	121
Tiền Giang	Gò Công Tây	44	-93	66	-36	92	-156	115	-56	125
Bến Tre	Ba Tri	45	-98	67	-37	94	-162	114	-56	126
Trà Vinh	Duyên Hải	56	-108	71	-38	99	-171	113	-52	132
Sóc Trăng	Tân Phú	70	-113	69	-45	106	-170	100	-51	136
Bạc Liêu	TP. Bạc Liêu	86	-110	54	-42	106	-148	63	-31	120
Cà Mau	Năm Căn	78	-86	20	-19	85	-108	17	-3	94
	Trần Văn Thời	35	-25	-17	6	36	-41	1	-8	60
Kiên Giang	Rạch Giá	27	10	-13	-3	44	-18	20	-30	81
	Phú Quốc	19	2	-18	-9	16	1	-8	-18	30

Ghi chú: *Giá trị mực nước dự báo trong bảng so với mốc "0" trạm*

Vùng Biển	Độ cao sóng biển dự báo trong 48 giờ		
	Độ cao sóng lớn nhất (m)	Hướng thịnh hành	Ghi chú
Bắc vịnh Bắc Bộ	1.1 - 2.0	Nam, Tây Nam	CB
Nam vịnh Bắc Bộ	0.8 - 1.6	Nam, Tây Nam	
Quảng Trị đến Quảng Ngãi	0.9 - 1.8	Nam	
Bình Định đến Ninh Thuận	1.0 - 1.9	Nam	
Bình Thuận đến Cà Mau	1.8	Tây Nam	
Cà Mau đến Kiên Giang	1.0 - 2.2	Tây	CB
Quần đảo Hoàng Sa	1.4 - 1.6	Nam	
Quần đảo Trường Sa	1.1 - 1.8	Tây Nam	
Bắc Biển Đông	1.1 - 1.9	Tây Nam, Tây	
Giữa Biển Đông	0.9 - 2.0	Tây Nam	CB
Nam Biển Đông	1.8	Tây Nam	

***Tin phát lúc:* 13 giờ 00**

Thời điểm phát tin dự báo tiếp theo: 13 giờ 00 ngày 21/06/2017

Người xây dựng bản tin: Nguyễn Thị Lan

Người soát bản tin : Nguyễn Thị Thanh

Biến trình mực nước tổng cộng tại 10 trạm Hải văn

(Cửa Ông, Hòn Dáu, Bạch Long Vĩ, Hòn Ngư, Sơn Trà, Quy Nhơn, Phú Quý, Vũng Tàu, Rạch Giá, Phú Quốc)

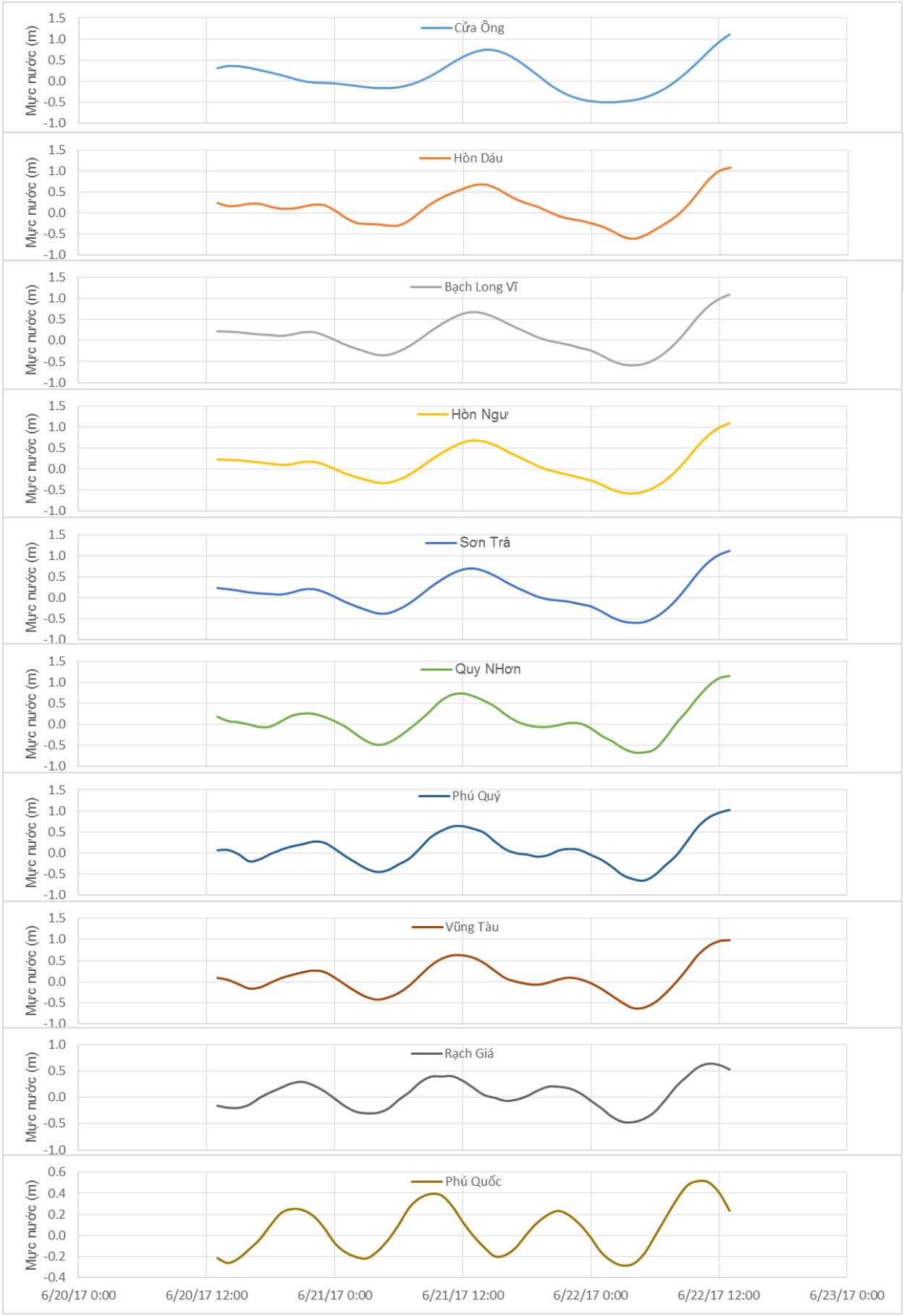

Phân bố độ cao sóng ven bờ và ngoài khơi biển Việt Nam (m)

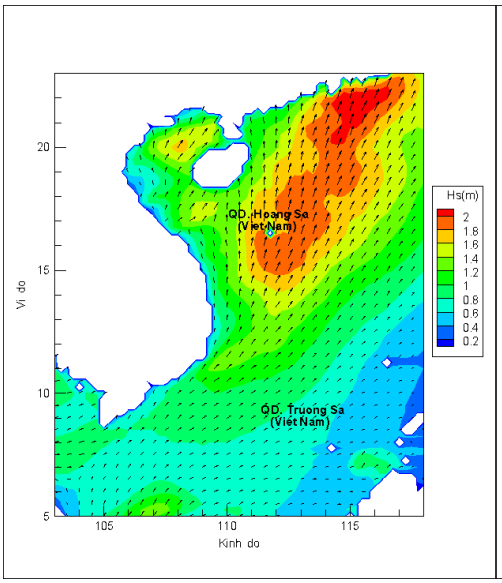

Lúc 13h ngày 20/06/2017

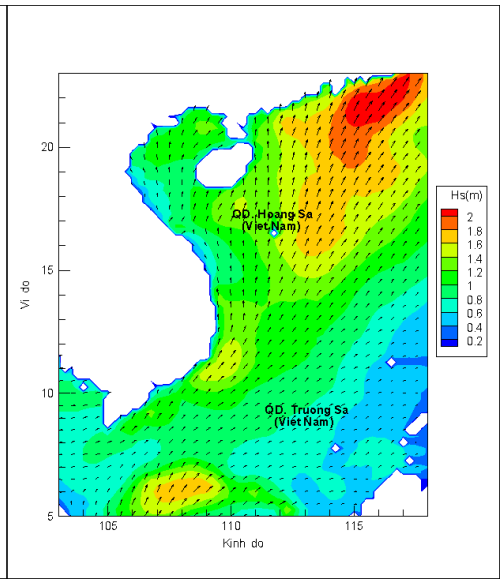

Lúc 19h ngày 20/06/2017

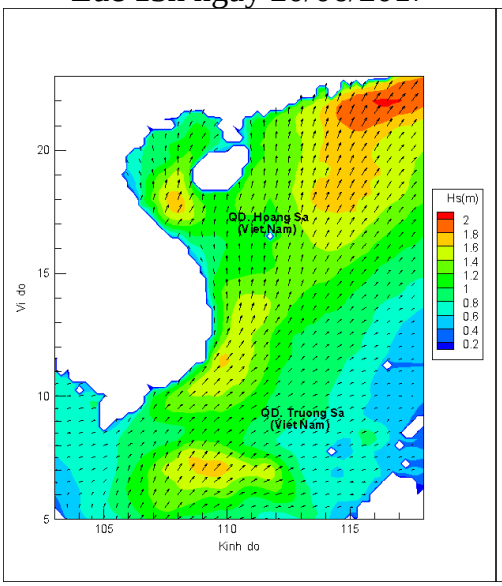

Lúc 01h ngày 21/06/2017

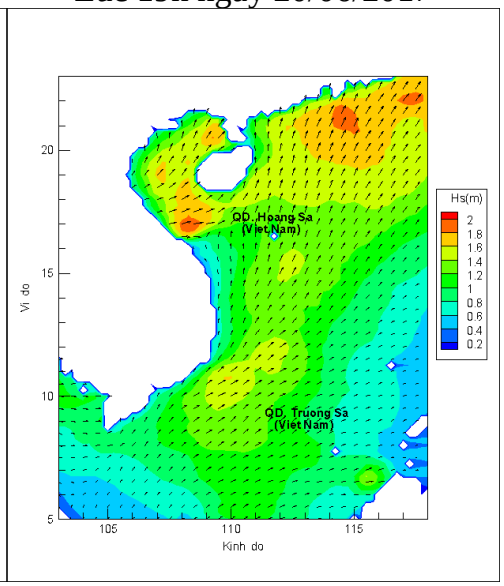

Lúc 13h ngày 21/06/2017

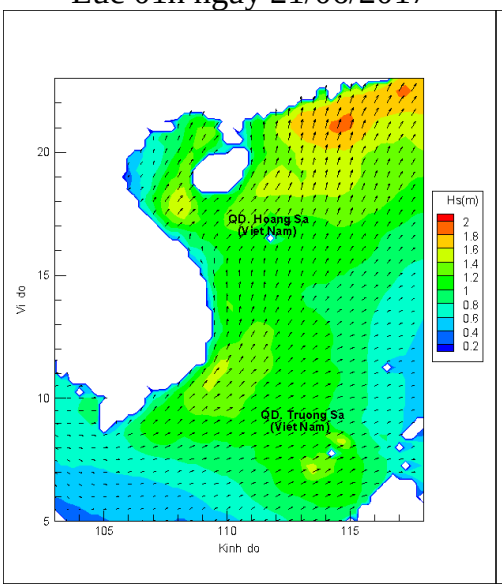

Lúc 01h ngày 22/06/2017

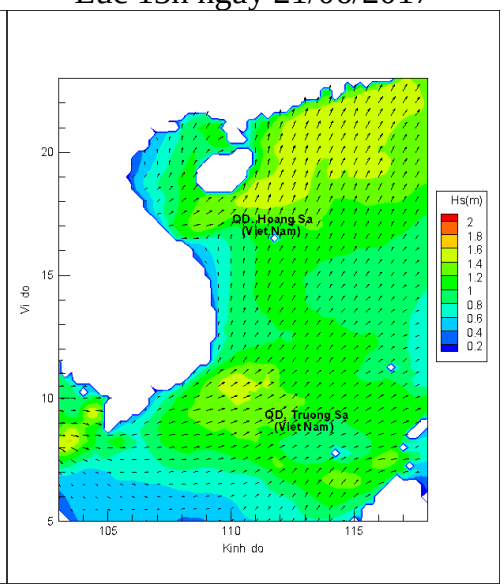

Lúc 13h ngày 22/06/2017