

**BẢN TIN DỰ BÁO MỨC NƯỚC VÀ SÓNG BIỂN**

(Lúc 13 giờ – 06Z ngày 18/06/2017)

Tỉnh/ TP	Huyện	Mức nước tổng cộng dự báo trong 48 giờ (cm)								
		18/06		19/06				20/06		
		13h	19h	1h	7h	13h	19h	1h	7h	13h
Quảng Ninh	Đầm Hà	-23	45	73	-45	1	10	40	-12	47
	Cửa Ông	-33	54	62	-28	-7	17	27	-4	41
TP. Hải Phòng	Hòn Dấu	-43	58	47	-16	-18	24	21	2	34
	Bạch Long Vĩ	-34	57	45	-23	-12	17	24	1	34
Thái Bình	Thái Thụy	-43	58	42	-10	-18	24	17	5	34
Nam Định	Hải Hậu	-46	56	33	1	-24	25	8	8	29
Ninh Bình	Kim Sơn	-44	55	31	4	-24	26	5	8	31
Thanh Hóa	Quảng Xương	-44	56	29	6	-25	24	4	11	29
Nghệ An	Diễn Châu	-45	54	20	10	-25	19	3	18	22
	Hòn Ngư	-45	54	19	12	-24	20	1	17	21
Hà Tĩnh	Thạch Hà	-47	53	17	15	-27	23	-3	21	13
Quảng Bình	Quảng Trạch	-44	44	4	25	-34	29	-11	30	-5
	Quảng Ninh	-36	37	-4	27	-30	27	-14	32	-10
Quảng Trị	Gio Linh	-25	33	-8	30	-24	25	-17	34	-11
	Cồn Cỏ	-24	35	-8	29	-24	25	-17	35	-11
Thừa Thiên Huế	Hương Trà	-14	23	-12	31	-16	19	-17	35	-12
	Phú Lộc	-6	12	-16	31	-10	15	-15	37	-14
TP. Đà Nẵng	Sơn Trà	7	6	-16	28	-6	12	-13	37	-13
	Hoàng Sa	22	1	-9	24	3	7	-4	39	-12
Quảng Nam	Tam Kỳ	14	2	-15	29	-3	10	-13	37	-16
	Cù Lao Chàm	13	4	-15	29	-4	10	-13	37	-14
Quảng Ngãi	TP. Quảng Ngãi	17	2	-15	28	-5	10	-10	39	-21
	Lý Sơn	18	2	-12	28	-2	9	-8	39	-18
Bình Định	Phú Mỹ	18	5	-12	24	-4	12	-6	36	-24
	Quy Nhơn	16	4	-13	20	-7	13	-6	34	-25
Phú Yên	Tp. Tuy Hòa	16	1	-16	19	-7	8	-10	32	-27
Khánh Hòa	TP. Nha Trang	20	4	-15	27	-1	11	-8	40	-20
	Trường Sa	17	1	-20	27	-3	6	-12	39	-19
Ninh Thuận	TP. PR-Tháp Chàm	17	3	-26	29	-9	9	-19	41	-25
Bình Thuận	TP. Phan Thiết	-9	24	-52	51	-23	12	-31	47	-26
	Phú Quý	11	5	-27	34	-9	7	-18	44	-24
Bà Rịa Vũng Tàu	Vũng Tàu	-6	25	-52	31	13	-27	1	0	39
	Côn Đảo	8	13	-47	24	24	-35	3	1	48
TPHCM	Cần Giờ	-9	27	-52	28	18	-30	2	-4	44
Tiền Giang	Gò Công Tây	-14	30	-56	30	15	-28	0	-3	43
Bến Tre	Ba Tri	-15	27	-58	28	17	-30	2	-5	46
Trà Vinh	Duyên Hải	-5	19	-55	23	25	-40	7	-11	55
Sóc Trăng	Tân Phú	11	12	-46	9	38	-47	13	-23	70
Bạc Liêu	TP. Bạc Liêu	38	-1	-30	-16	57	-56	17	-35	84
Cà Mau	Năm Căn	50	-8	-23	-19	56	-48	4	-25	75
	Trần Văn Thời	16	19	-35	16	3	-1	-18	5	26
Kiên Giang	Rạch Giá	-4	44	-30	29	1	22	-8	1	26
	Phú Quốc	6	13	-7	0	-4	1	-6	-7	13

**Ghi chú:** Giá trị mức nước dự báo trong bảng so với mốc "0" trạm

Vùng Biển	Độ cao sóng biển dự báo trong 48 giờ		
	Độ cao sóng lớn nhất (m)	Hướng thịnh hành	Ghi chú
Bắc vịnh Bắc Bộ	1.1 - 1.8	Nam, Tây Nam	
Nam vịnh Bắc Bộ	0.9 - 1.6	Nam, Tây Nam	
Quảng Trị đến Quảng Ngãi	0.9 - 2.1	Đông Nam, Nam	Cảnh báo
Bình Định đến Ninh Thuận	1.3 - 2.2	Nam, Tây Nam	Cảnh báo
Bình Thuận đến Cà Mau	0.5 - 1.9	Nam, Tây Nam, Tây	
Cà Mau đến Kiên Giang	1.0 - 1.6	Nam, Tây Nam, Tây	
Quần đảo Hoàng Sa	1.7 - 2.1	Nam	Cảnh báo
Quần đảo Trường Sa	1.1 - 1.4	Nam, Tây Nam, Tây	
Bắc Biển Đông	1.1 - 2.2	Nam, Tây Nam	Cảnh báo
Giữa Biển Đông	0.9 - 2.2	Nam, Tây Nam, Tây	Cảnh báo
Nam Biển Đông	0.5 - 1.6	Nam, Tây Nam, Tây	

**Tin phát lúc: 13 giờ 00**

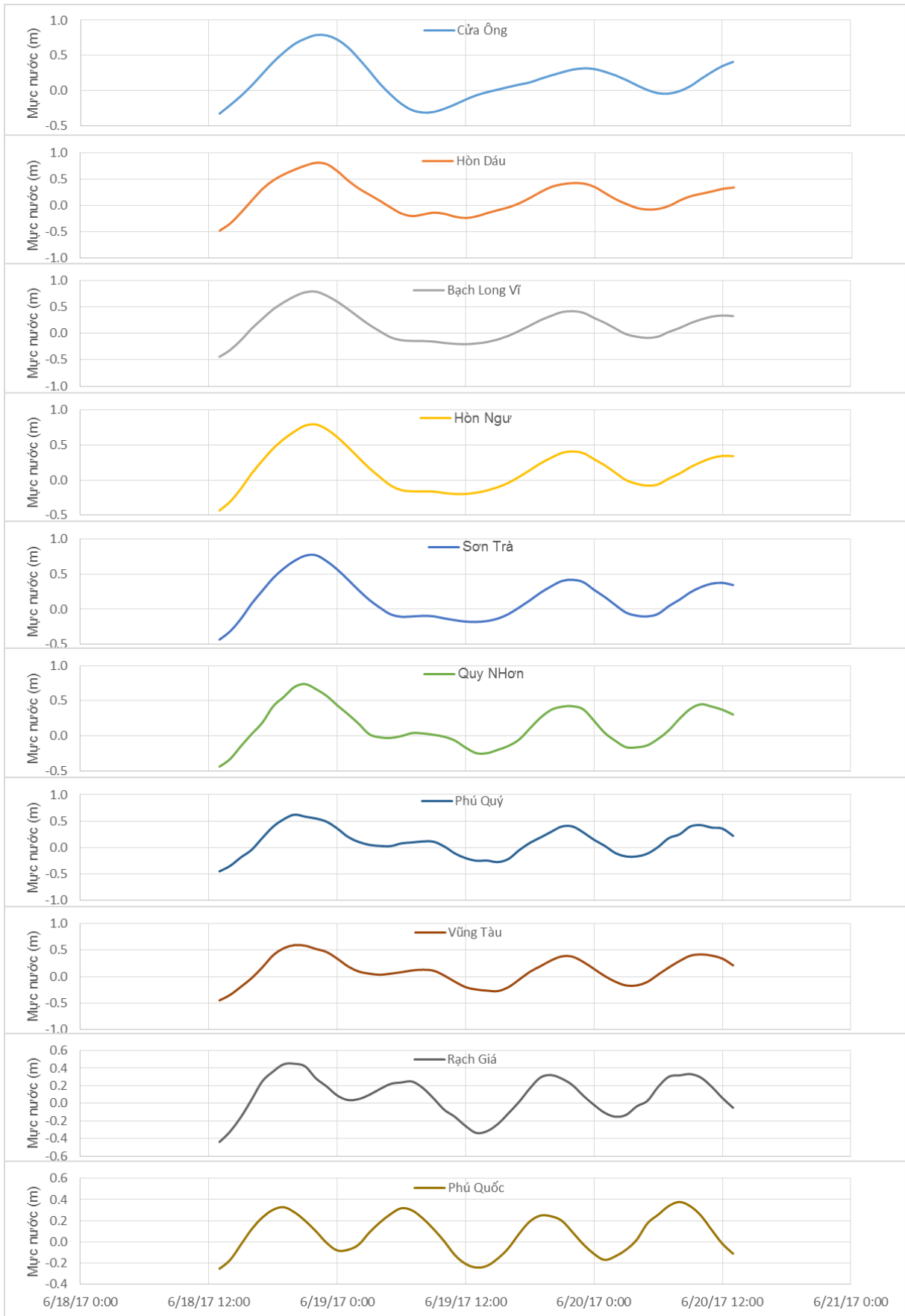
Thời điểm phát tin dự báo tiếp theo: 13 giờ 00 ngày 19/06/2017

Người xây dựng bản tin: Phạm Tiến Đạt

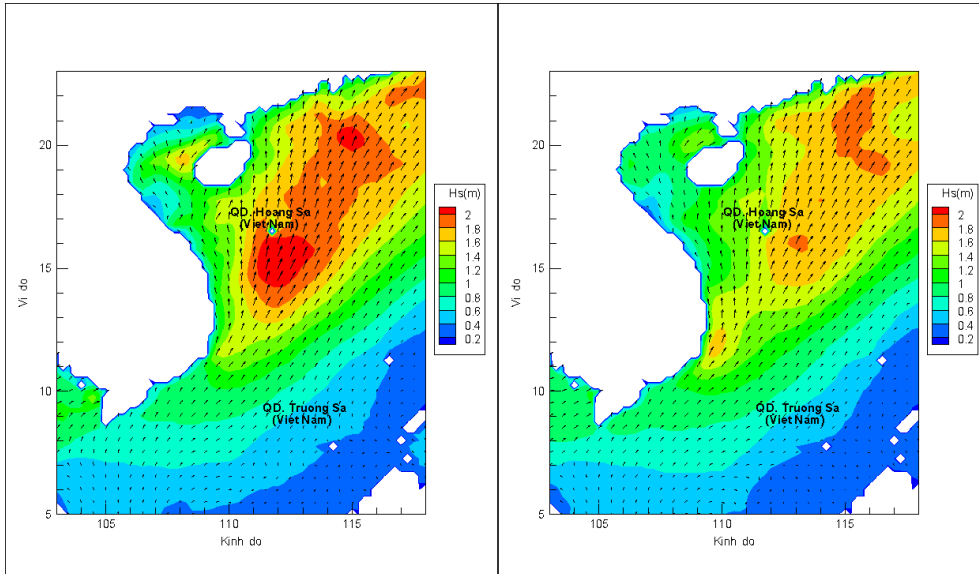
Người soát bản tin : Nguyễn Thị Thanh

## Biến trình mực nước tổng cộng tại 10 trạm Hải vãn

(Cửa Ông, Hòn Dấu, Bạch Long Vĩ, Hòn Ngự, Sơn Trà, Quy Nhơn, Phú Quý, Vũng Tàu, Rạch Giá, Phú Quốc)

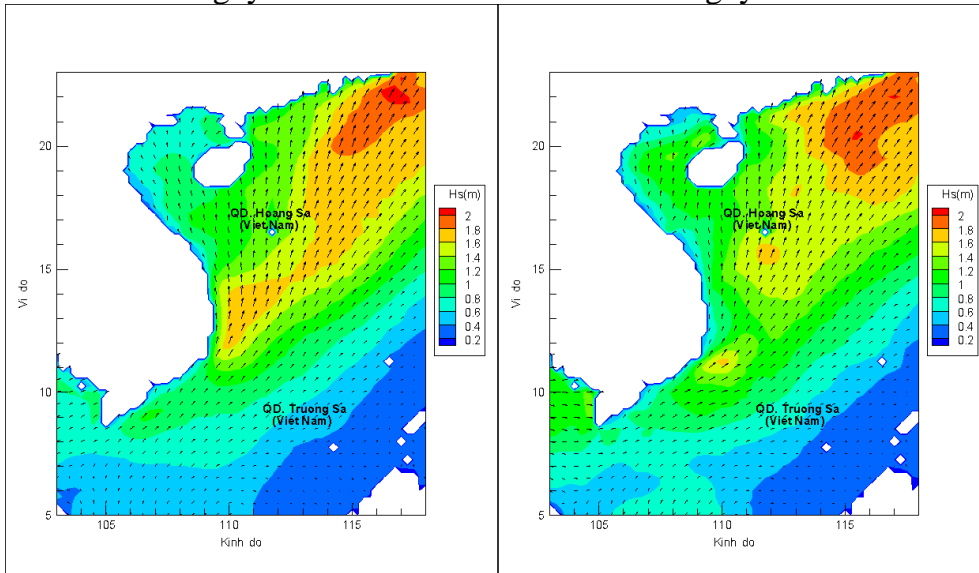


## Phân bố độ cao sóng ven bờ và ngoài khơi biển Việt Nam (m)



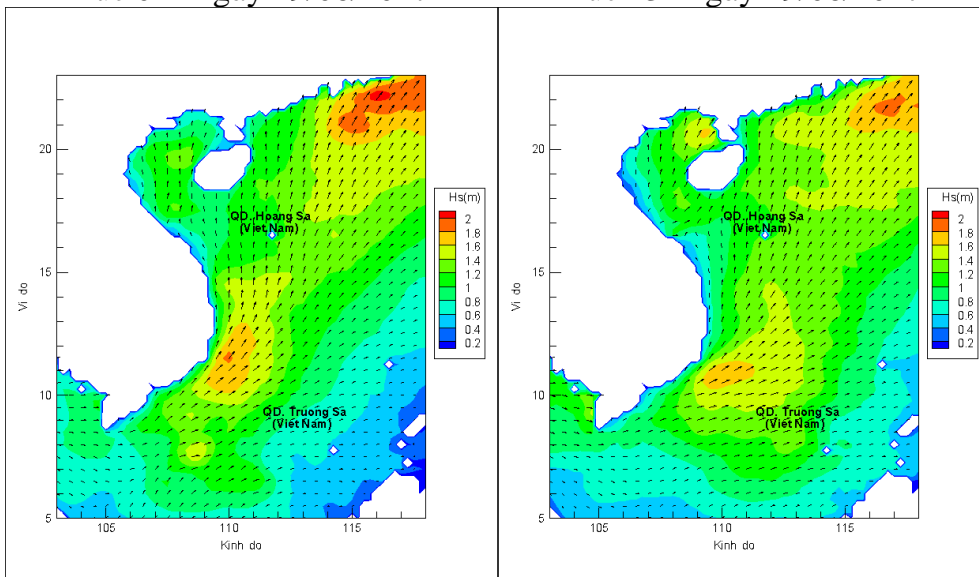
Lúc 13h ngày 18/06/2017

Lúc 19h ngày 18/06/2017



Lúc 01h ngày 19/06/2017

Lúc 13h ngày 19/06/2017



Lúc 01h ngày 20/06/2017

Lúc 13h ngày 20/06/2017