

BẢN TIN DỰ BÁO MỰC NƯỚC VÀ SÓNG BIỂN

(Lúc 13 giờ – 06Z ngày 16/06/2017)

Tỉnh/ TP	Huyện	Mực nước tổng cộng dự báo trong 48 giờ (cm)								
		16/06		17/06				18/06		
		13h	19h	1h	7h	13h	19h	1h	7h	13h
Quảng Ninh	Đầm Hà	149	305	253	82	144	258	261	117	173
	Cửa Ông	144	309	245	96	137	260	246	134	165
TP. Hải Phòng	Hòn Dấu	136	303	237	110	129	264	238	151	155
	Bạch Long Vĩ	155	305	226	109	141	264	231	145	163
Thái Bình	Thái Thụy	137	300	231	118	129	262	231	158	154
Nam Định	Hải Hậu	139	290	225	133	128	261	220	172	149
Ninh Bình	Kim Sơn	139	288	222	140	127	261	216	175	149
Thanh Hóa	Quảng Xương	138	284	220	145	127	257	213	180	147
Nghệ An	Diễn Châu	142	275	222	154	134	244	210	187	151
	Hòn Ngư	143	273	220	155	135	244	208	188	149
Hà Tĩnh	Thạch Hà	145	262	218	161	136	242	204	193	148
Quảng Bình	Quảng Trạch	156	238	209	172	145	230	195	200	151
	Quảng Ninh	167	221	202	181	156	220	191	204	158
Quảng Trị	Gio Linh	181	206	195	187	170	212	186	207	167
	Cồn Cỏ	185	209	193	185	172	213	185	206	169
Thừa Thiên Huế	Hương Trà	195	189	188	193	187	197	180	210	181
	Phú Lộc	205	173	184	199	198	184	174	213	190
TP. Đà Nẵng	Sơn Trà	216	164	182	204	207	176	174	214	198
	Hoàng Sa	236	158	172	203	227	175	176	207	212
Quảng Nam	Tam Kỳ	227	155	177	206	217	171	172	211	204
	Cù Lao Chàm	224	158	179	205	214	172	173	212	202
Quảng Ngãi	TP. Quảng Ngãi	233	152	172	204	221	170	170	209	206
	Lý Sơn	233	154	174	205	223	171	174	209	208
Bình Định	Phú Mỹ	237	156	170	202	225	175	172	203	206
	Quy Nhơn	236	155	168	198	223	174	172	201	204
Phú Yên	Tp. Tuy Hòa	234	154	164	198	222	173	167	199	202
Khánh Hòa	TP. Nha Trang	239	157	166	206	226	176	168	207	206
	Trường Sa	238	155	160	206	224	172	161	208	204
Ninh Thuận	TP. PR-Tháp Chàm	239	153	158	205	220	171	157	208	198
Bình Thuận	TP. Phan Thiết	220	177	120	239	197	199	119	240	172
	Phú Quý	235	156	153	213	218	176	153	216	196
Bà Rịa Vũng Tàu	Vũng Tàu	188	234	55	275	178	234	80	252	175
	Côn Đảo	199	232	59	259	191	229	89	238	191
TPHCM	Cần Giờ	179	243	50	278	174	240	76	253	175
Tiền Giang	Gò Công Tây	174	247	45	283	168	244	70	257	170
Bến Tre	Ba Tri	172	247	40	283	167	244	68	257	171
Trà Vinh	Duyên Hải	178	248	36	279	174	241	71	250	179
Sóc Trăng	Tân Phú	184	251	40	264	185	239	79	235	194
Bạc Liêu	TP. Bạc Liêu	202	250	56	232	207	229	98	202	219
Cà Mau	Năm Căn	224	235	87	199	223	215	121	181	229
	Trần Văn Thời	198	226	134	202	186	222	143	202	188
Kiên Giang	Rạch Giá	172	239	159	207	163	240	159	213	172
	Phú Quốc	182	208	188	179	176	203	186	184	182

Vùng Biển	Độ cao sóng biển dự báo trong 48 giờ		
	Độ cao sóng lớn nhất (m)	Hướng thịnh hành	Ghi chú
Bắc vịnh Bắc Bộ	1.1 - 1.8	Nam	
Nam vịnh Bắc Bộ	0.9 - 1.8	Nam	
Quảng Trị đến Quảng Ngãi	0.9 - 1.9	Nam	
Bình Định đến Ninh Thuận	1.2 - 1.8	Nam	
Bình Thuận đến Cà Mau	1.4	Tây Nam	
Cà Mau đến Kiên Giang	1.0 - 1.2	Tây	
Quần đảo Hoàng Sa	1.6 - 1.8	Nam	
Quần đảo Trường Sa	1.1 - 1.2	Tây Nam	
Bắc Biển Đông	1.1 - 2.7	Tây Nam	Cảnh báo
Giữa Biển Đông	1.0 - 1.8	Tây Nam	
Nam Biển Đông	1.4	Tây, Tây Nam	

Tin phát lúc: 13 giờ 00

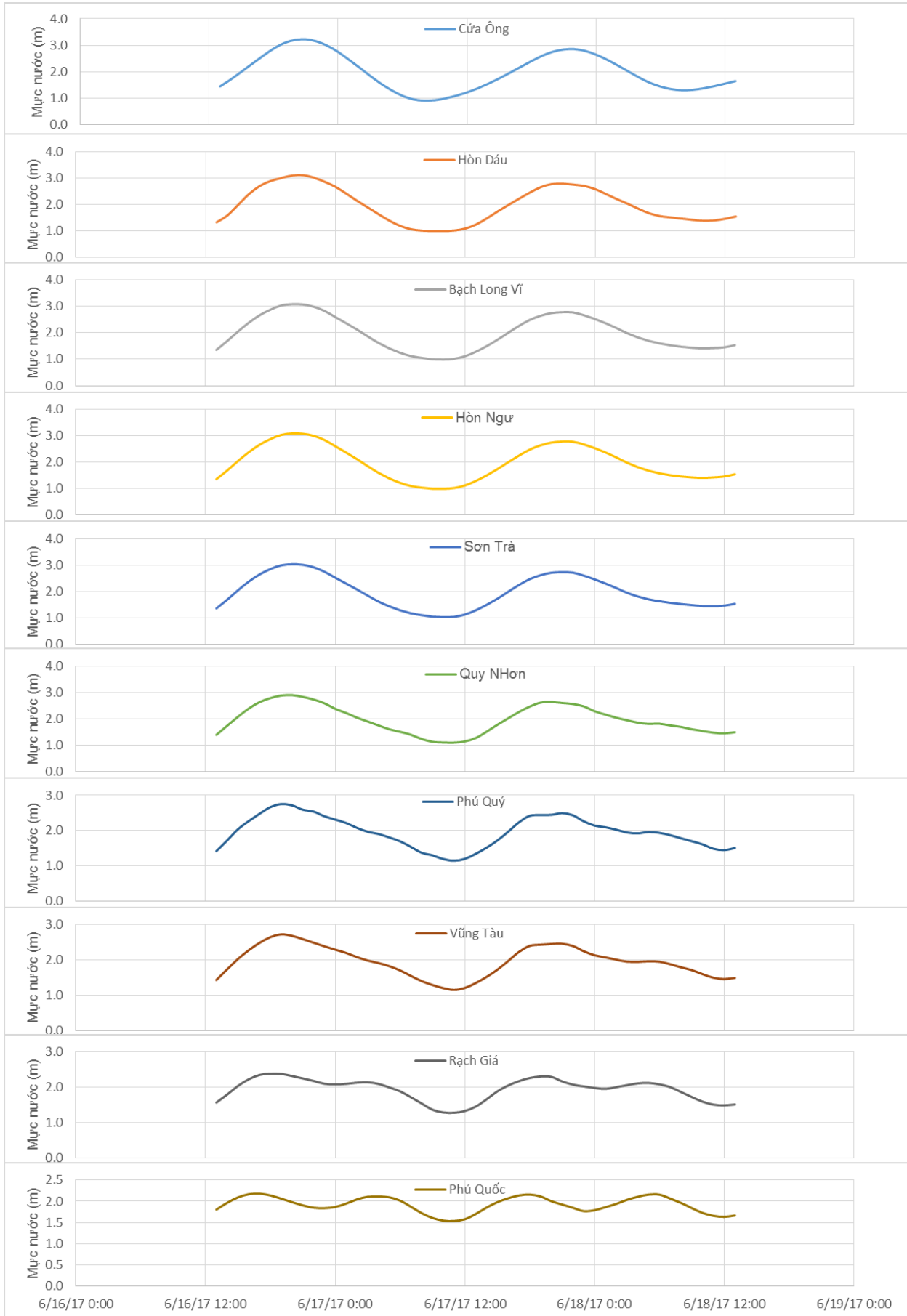
Thời điểm phát tin dự báo tiếp theo: 13 giờ 00 ngày 17/06/2017

Người xây dựng bản tin: Nguyễn Thị Phương

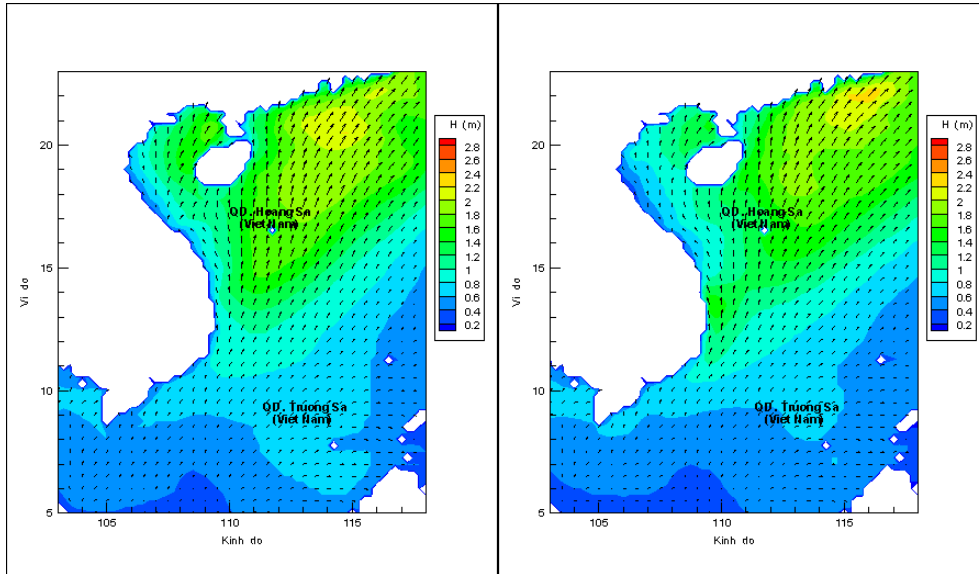
Người soát bản tin : Nguyễn Thị Thanh

Biến trình mực nước tổng cộng tại 10 trạm Hải vãn

(Cửa Ông, Hòn Dấu, Bạch Long Vĩ, Hòn Ngự, Sơn Trà, Quy Nhơn, Phú Quý, Vũng Tàu, Rạch Giá, Phú Quốc)

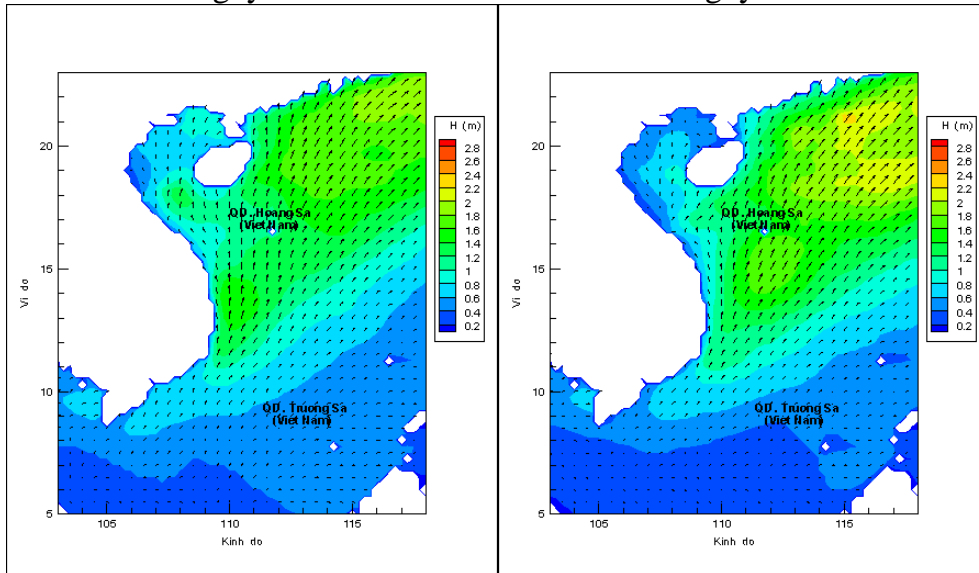


Phân bố độ cao sóng ven bờ và ngoài khơi biển Việt Nam (m)



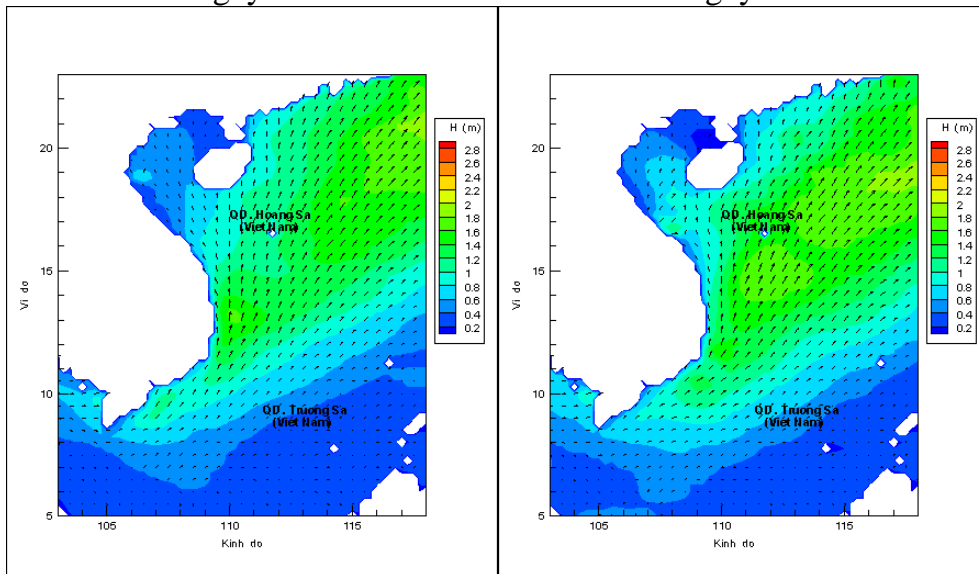
Lúc 13h ngày 16/06/2017

Lúc 19h ngày 16/06/2017



Lúc 01h ngày 17/06/2017

Lúc 13h ngày 17/06/2017



Lúc 01h ngày 18/06/2017

Lúc 13h ngày 18/06/2017