

BẢN TIN DỰ BÁO MỰC NƯỚC VÀ SÓNG BIỂN

(Lúc 13 giờ – 06Z ngày 14/06/2017)

Tỉnh/ TP	Huyện	Mực nước tổng cộng dự báo trong 48 giờ (cm)								
		14/06		15/06				16/06		
		13h	19h	1h	7h	13h	19h	1h	7h	13h
Quảng Ninh	Đầm Hà	172	361	207	56	156	332	231	77	162
	Cửa Ông	174	365	204	64	157	324	226	85	154
TP. Hải Phòng	Hòn Dấu	172	361	205	73	154	317	226	98	150
	Bạch Long Vĩ	175	363	206	75	168	315	208	99	164
Thái Bình	Thái Thụy	172	361	206	80	155	312	221	105	151
Nam Định	Hải Hậu	172	362	206	90	158	302	215	118	150
Ninh Bình	Kim Sơn	172	362	206	94	157	299	212	122	149
Thanh Hóa	Quảng Xương	172	364	206	99	156	292	212	127	148
Nghệ An	Diễn Châu	172	365	205	109	161	274	213	136	154
	Hòn Ngư	174	365	203	111	162	272	212	137	154
Hà Tĩnh	Thạch Hà	176	363	200	116	164	261	214	143	154
Quảng Bình	Quảng Trạch	172	360	199	130	173	233	211	154	165
	Quảng Ninh	171	360	198	144	182	214	204	165	176
Quảng Trị	Gio Linh	172	362	198	157	195	197	199	175	188
	Cồn Cỏ	173	362	198	155	200	199	196	173	191
Thừa Thiên Huế	Hương Trà	171	362	196	172	208	177	195	184	201
	Phú Lộc	168	360	194	186	216	159	192	193	212
TP. Đà Nẵng	Sơn Trà	172	361	194	198	222	148	189	201	221
	Hoàng Sa	175	363	194	212	240	144	173	209	239
Quảng Nam	Tam Kỳ	174	362	193	208	231	138	182	208	231
	Cù Lao Chàm	173	362	194	204	229	142	184	206	228
Quảng Ngãi	TP. Quảng Ngãi	174	361	193	210	238	134	177	209	236
	Lý Sơn	175	363	194	211	238	137	178	209	236
Bình Định	Phú Mỹ	175	362	193	212	242	138	173	205	237
	Quy Nhơn	173	361	192	209	240	137	171	203	236
Phú Yên	Tp. Tuy Hòa	172	358	189	207	238	136	165	201	232
Khánh Hòa	TP. Nha Trang	175	363	195	214	244	138	166	209	236
	Trường Sa	173	360	192	212	243	135	161	209	236
Ninh Thuận	TP. PR-Tháp Chàm	175	359	190	210	243	131	161	207	234
Bình Thuận	TP. Phan Thiết	174	361	190	229	239	144	126	235	218
	Phú Quý	173	361	191	215	244	133	156	214	233
Bà Rịa Vũng Tàu	Vũng Tàu	170	359	191	285	202	208	44	288	183
	Côn Đảo	173	353	192	277	210	215	44	274	197
TPHCM	Cần Giờ	166	359	194	288	195	217	37	293	177
Tiền Giang	Gò Công Tây	165	357	193	293	190	222	31	297	172
Bến Tre	Ba Tri	166	354	191	296	188	226	26	298	170
Trà Vinh	Duyên Hải	169	353	191	300	191	230	19	299	176
Sóc Trăng	Tân Phú	172	351	193	293	192	240	18	286	183
Bạc Liêu	TP. Bạc Liêu	175	349	194	273	200	251	24	257	200
Cà Mau	Năm Căn	177	349	194	233	219	239	59	217	221
	Trần Văn Thời	182	354	187	196	197	220	132	197	196
Kiên Giang	Rạch Giá	187	366	180	190	172	221	164	197	164
	Phú Quốc	180	355	184	165	175	204	192	171	178

Vùng Biển	Độ cao sóng biển dự báo trong 48 giờ		
	Độ cao sóng lớn nhất (m)	Hướng thịnh hành	Ghi chú
Bắc vịnh Bắc Bộ	1.0 - 1.9	Nam, Tây Nam	
Nam vịnh Bắc Bộ	0.9 - 1.6	Nam, Đông Nam	
Quảng Trị đến Quảng Ngãi	0.8 - 1.6	Nam, Đông Nam	
Bình Định đến Ninh Thuận	1.0 - 1.5	Nam, Tây Nam	
Bình Thuận đến Cà Mau	1.7	Tây Nam, Nam	
Cà Mau đến Kiên Giang	1.0 - 1.1	Nam, Tây Nam, Tây	
Quần đảo Hoàng Sa	1.5 - 1.7	Nam	
Quần đảo Trường Sa	1.1 - 1.2	Tây Nam	
Bắc Biển Đông	1.1 - 2.9	Nam, Tây Nam	Cảnh báo
Giữa Biển Đông	0.9 - 1.6	Tây Nam, Nam	
Nam Biển Đông	1.3	Tây, Tây Nam	

Tin phát lúc: 13 giờ 00

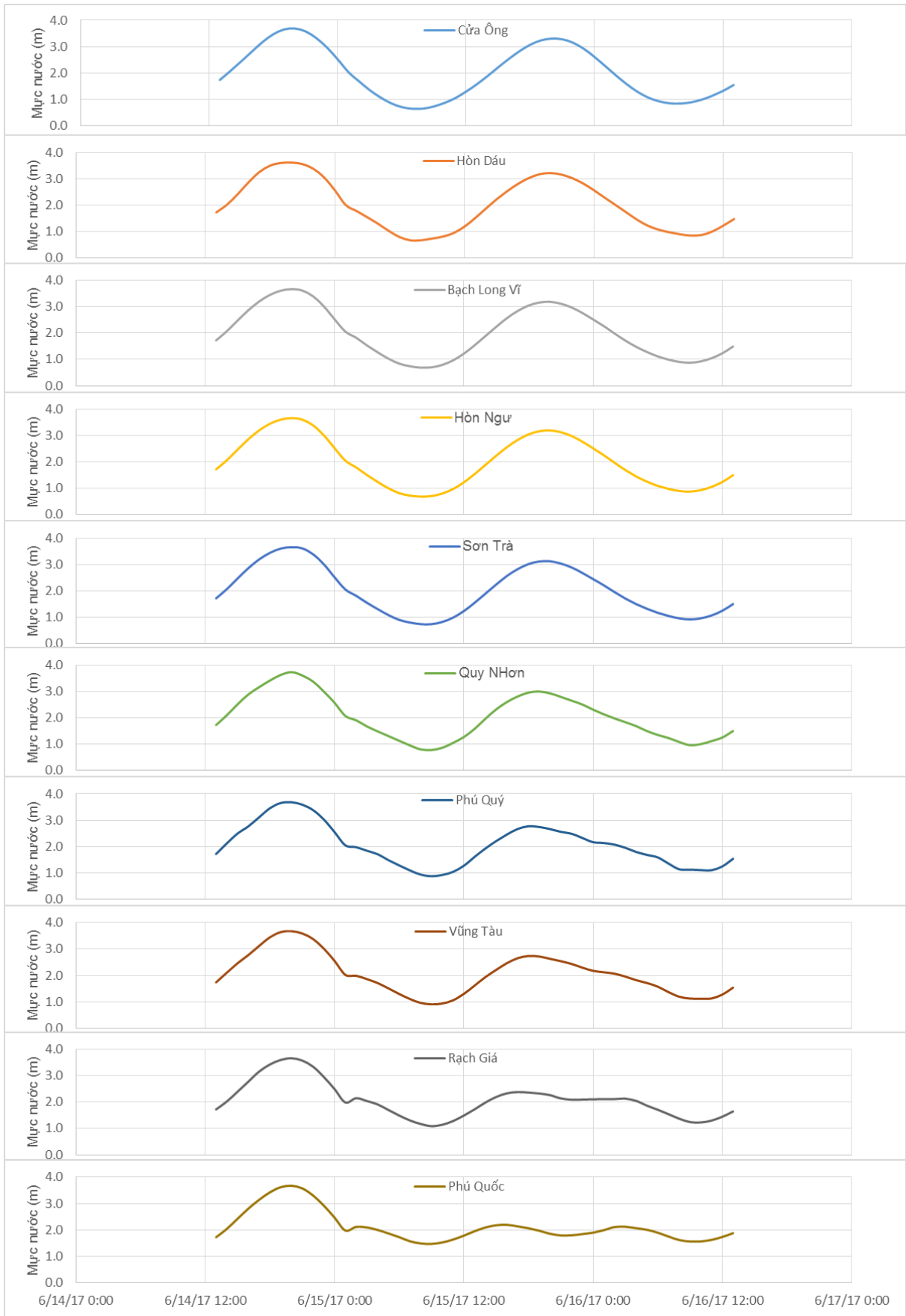
Thời điểm phát tin dự báo tiếp theo: 13 giờ 00 ngày 15/06/2017

Người xây dựng bản tin: Đặng Linh Chi

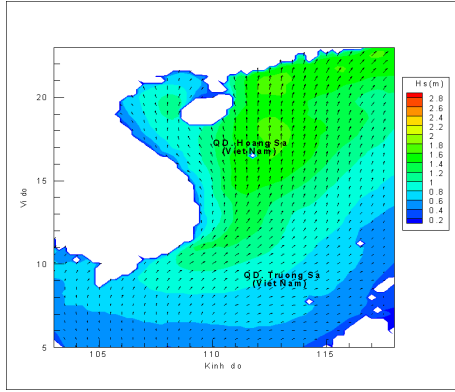
Người soát bản tin : Nguyễn Thị Thanh

Biến trình mực nước tổng cộng tại 10 trạm Hải vãn

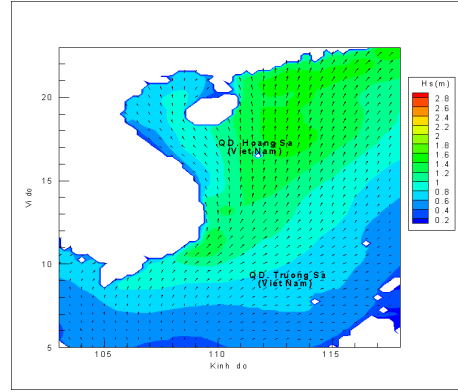
(Cửa Ông, Hòn Dấu, Bạch Long Vĩ, Hòn Ngư, Sơn Trà, Quy Nhơn, Phú Quý, Vũng Tàu, Rạch Giá, Phú Quốc)



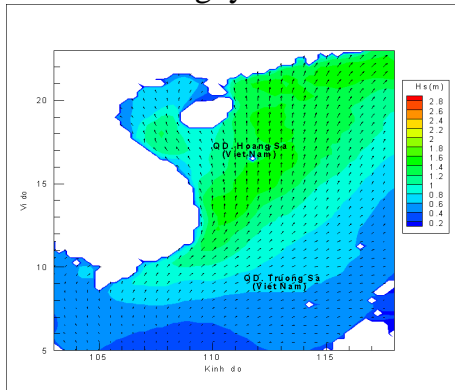
Phân bố độ cao sóng ven bờ và ngoài khơi biển Việt Nam (m)



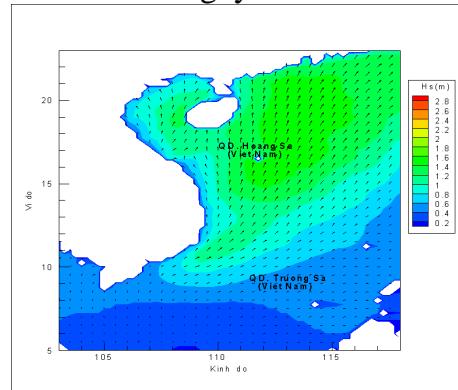
Lúc 13h ngày 14/06/2017



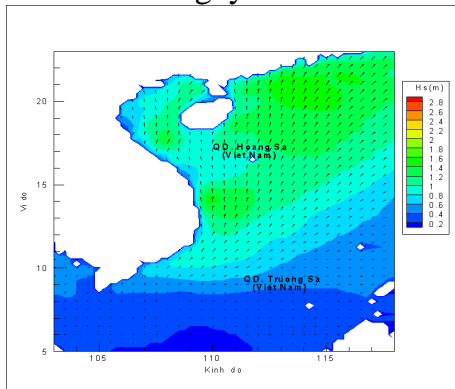
Lúc 19h ngày 14/06/2017



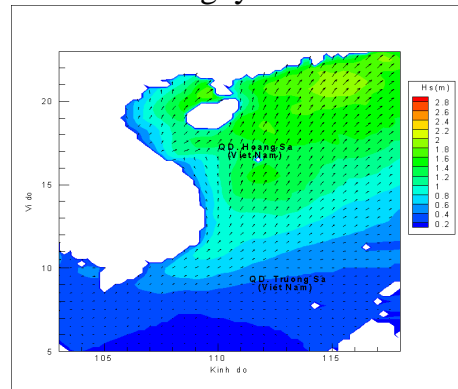
Lúc 01h ngày 15/06/2017



Lúc 13h ngày 15/06/2017



Lúc 01h ngày 16/06/2017



Lúc 13h ngày 16/06/2017