

**BẢN TIN DỰ BÁO MỰC NƯỚC VÀ SÓNG BIỂN**

(Lúc 13 giờ – 06Z ngày 13/06/2017)

Tỉnh/ TP	Huyện	Mực nước tổng cộng dự báo trong 48 giờ (cm)								
		13/06		14/06				15/06		
		13h	19h	1h	7h	13h	19h	1h	7h	13h
Quảng Ninh	Đầm Hà	194	375	177	48	166	355	205	67	171
	Cửa Ông	196	376	175	47	174	349	198	72	170
TP. Hải Phòng	Hòn Dấu	190	373	175	52	172	350	202	83	169
	Bạch Long Vĩ	195	374	176	47	170	352	203	86	182
Thái Bình	Thái Thụy	190	373	174	52	173	351	202	90	170
Nam Định	Hải Hậu	191	373	172	49	174	351	201	99	172
Ninh Bình	Kim Sơn	189	373	172	49	175	351	200	102	172
Thanh Hóa	Quảng Xương	191	374	172	48	175	351	200	108	169
Nghệ An	Diễn Châu	193	376	171	45	177	350	200	118	169
	Hòn Ngư	194	375	171	45	176	350	200	119	170
Hà Tĩnh	Thạch Hà	196	371	170	44	176	349	200	122	171
Quảng Bình	Quảng Trạch	194	370	166	42	175	353	197	135	182
	Quảng Ninh	192	370	164	41	176	355	195	149	190
Quảng Trị	Gio Linh	192	370	164	41	178	356	194	162	201
	Cồn Cỏ	193	371	164	41	177	356	195	160	206
Thừa Thiên Huế	Hương Trà	192	370	164	41	179	357	194	178	214
	Phú Lộc	192	370	164	40	178	358	195	192	223
TP. Đà Nẵng	Sơn Trà	195	372	164	41	179	357	195	201	229
	Hoàng Sa	196	374	164	41	178	364	197	217	244
Quảng Nam	Tam Kỳ	196	373	164	39	179	359	196	211	236
	Cù Lao Chàm	196	373	164	40	179	358	196	209	234
Quảng Ngãi	TP. Quảng Ngãi	195	372	163	40	177	361	194	215	241
	Lý Sơn	196	373	164	41	178	361	195	215	241
Bình Định	Phú Mỹ	196	373	163	39	177	362	194	214	242
	Quy Nhơn	194	372	161	39	175	360	193	213	241
Phú Yên	Tp. Tuy Hòa	193	369	159	35	174	358	190	211	239
Khánh Hòa	TP. Nha Trang	195	374	163	42	178	362	194	216	244
	Trường Sa	193	371	161	38	174	359	192	216	244
Ninh Thuận	TP. PR-Tháp Chàm	195	370	160	36	174	357	188	211	243
Bình Thuận	TP. Phan Thiết	193	372	159	31	172	356	187	229	237
	Phú Quý	194	372	161	36	174	358	190	217	243
Bà Rịa Vũng Tàu	Vũng Tàu	191	369	162	32	174	357	190	287	200
	Côn Đảo	192	364	162	31	172	355	193	278	212
TPHCM	Cần Giờ	190	370	162	30	176	357	191	290	191
Tiền Giang	Gò Công Tây	190	370	161	28	176	356	190	293	185
Bến Tre	Ba Tri	187	367	159	27	175	354	190	298	184
Trà Vinh	Duyên Hải	189	365	161	28	173	353	191	301	190
Sóc Trăng	Tân Phú	190	363	163	27	174	353	193	294	194
Bạc Liêu	TP. Bạc Liêu	193	361	164	28	172	353	192	272	204
Cà Mau	Năm Căn	195	362	164	31	170	353	192	231	224
	Trần Văn Thời	201	361	160	40	169	353	194	192	204
Kiên Giang	Rạch Giá	211	370	161	44	179	352	197	183	176
	Phú Quốc	201	363	158	40	170	351	193	164	181

Vùng Biển	Độ cao sóng biển dự báo trong 48 giờ		
	Độ cao sóng lớn nhất (m)	Hướng thịnh hành	Ghi chú
Bắc vịnh Bắc Bộ	1,0 - 1,2	Nam	
Nam vịnh Bắc Bộ	1,0 - 1,7	Tây Nam	
Quảng Trị đến Quảng Ngãi	0,9 - 1,8	Nam, Tây Nam	
Bình Định đến Ninh Thuận	1,0 - 1,6	Nam, Tây Nam	
Bình Thuận đến Cà Mau	1,6	Tây Nam	
Cà Mau đến Kiên Giang	1,0 - 1,2	Nam, Tây Nam, Tây	
Quần đảo Hoàng Sa	1,4 - 1,8	Nam	
Quần đảo Trường Sa	1,1 - 1,4	Tây Nam	
Bắc Biển Đông	1,1 - 4,2	Nam, Tây Nam	Cảnh báo
Giữa Biển Đông	1,0 - 1,6	Tây Nam	
Nam Biển Đông	1,5	Tây, Tây Nam	

**Tin phát lúc: 13 giờ 00**

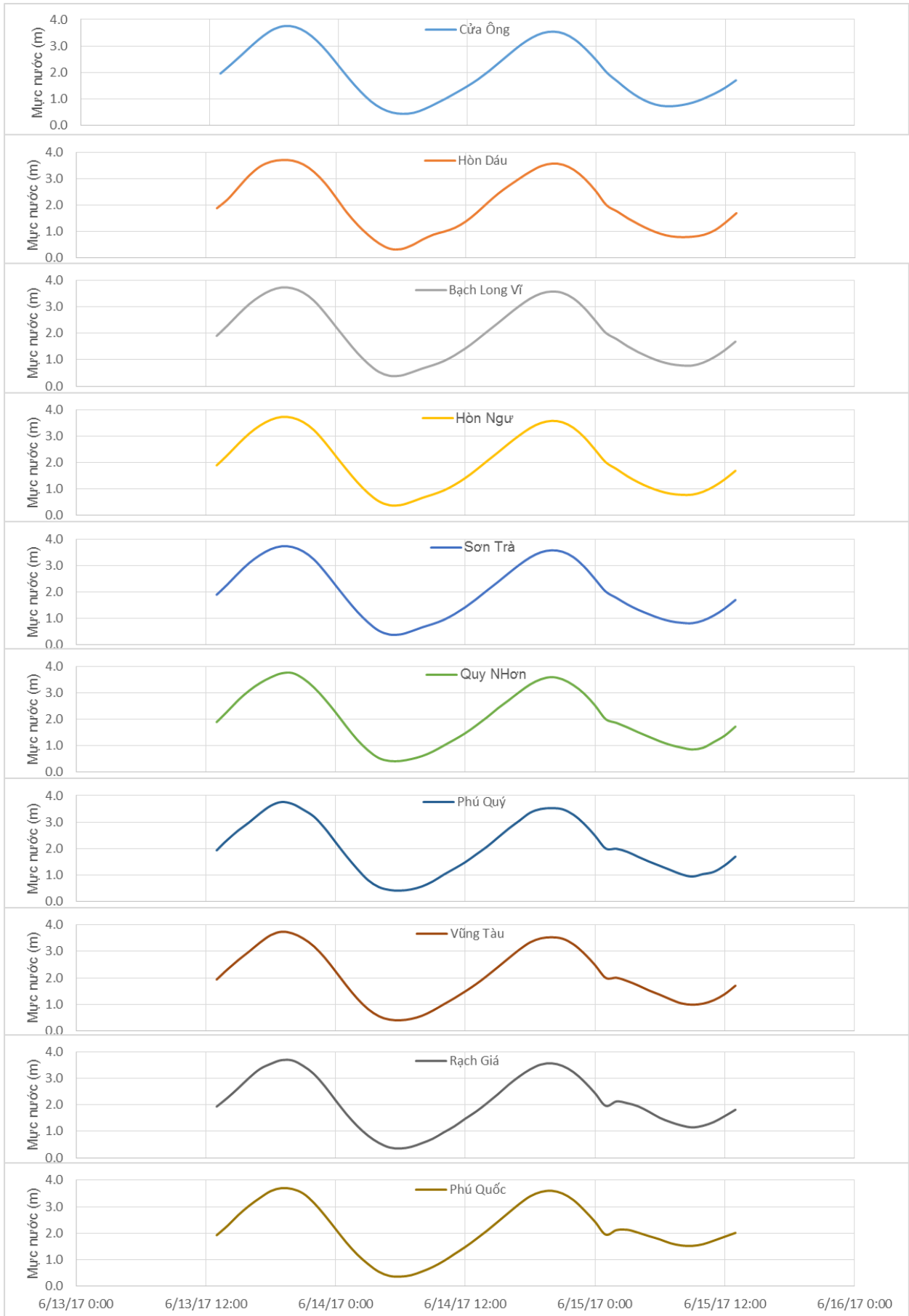
Thời điểm phát tin dự báo tiếp theo: 13 giờ 00 ngày 14/06/2017

Người xây dựng bản tin: Khương Văn Hải

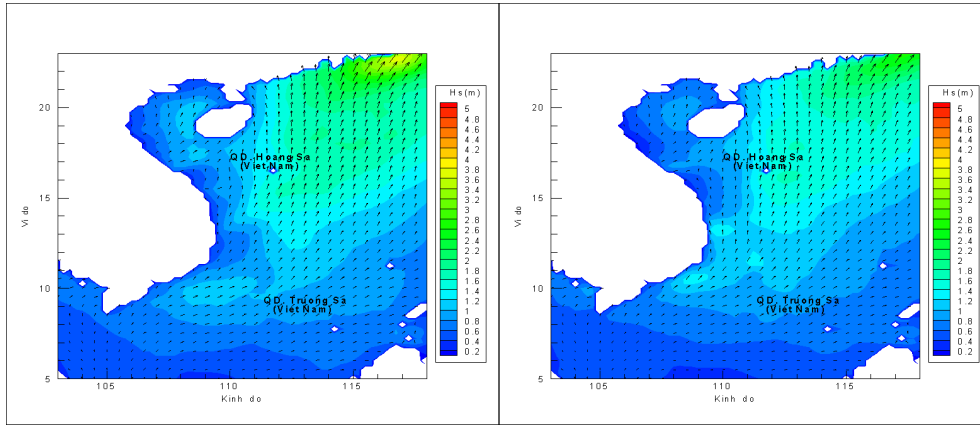
Người soát bản tin : Lê Quốc Huy

## Biến trình mực nước tổng cộng tại 10 trạm Hải vãn

(Cửa Ông, Hòn Dấu, Bạch Long Vĩ, Hòn Ngự, Sơn Trà, Quy Nhơn, Phú Quý, Vũng Tàu, Rạch Giá, Phú Quốc)

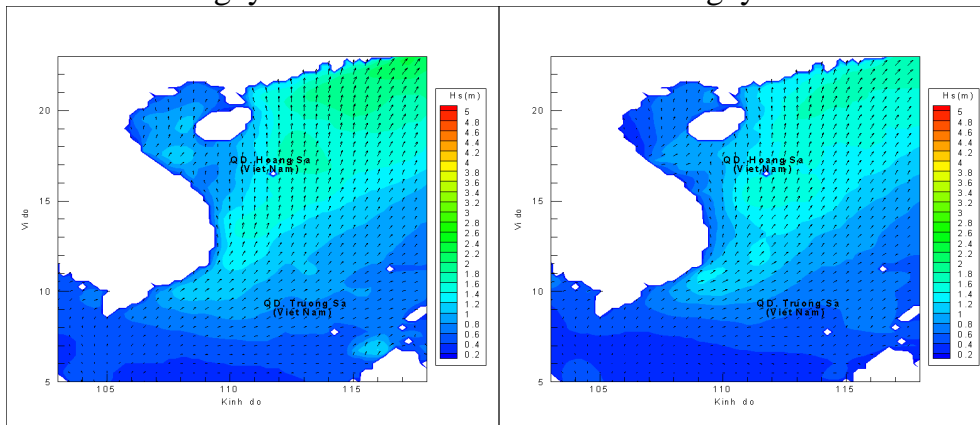


## Phân bố độ cao sóng ven bờ và ngoài khơi biển Việt Nam (m)



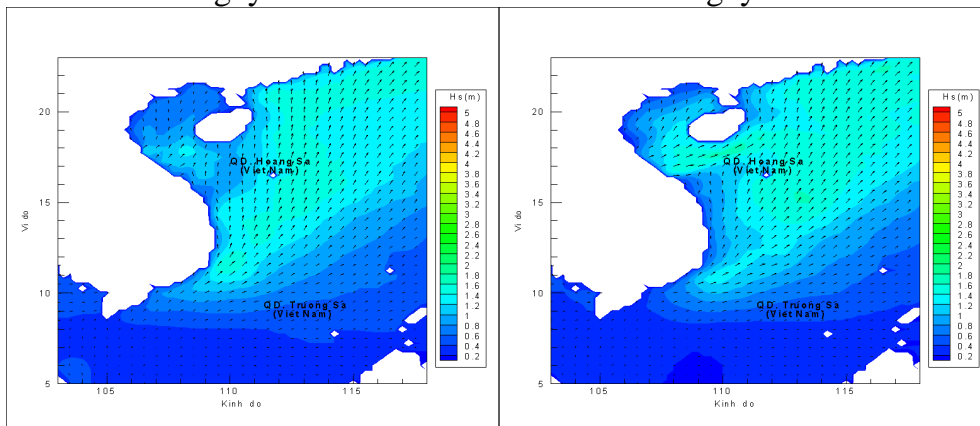
Lúc 13h ngày 13/06/2017

Lúc 19h ngày 13/06/2017



Lúc 01h ngày 14/06/2017

Lúc 13h ngày 14/06/2017



Lúc 01h ngày 15/06/2017

Lúc 13h ngày 15/06/2017