

BẢN TIN DỰ BÁO MỰC NƯỚC VÀ SÓNG BIỂN

(Lúc 13 giờ – 06Z ngày 11/06/2017)

Tỉnh/ TP	Huyện	Mức nước tổng cộng dự báo trong 48 giờ (cm)								
		11/06		12/06				13/06		
		13h	19h	1h	7h	13h	19h	1h	7h	13h
Quảng Ninh	Đầm Hà	227	359	122	65	207	369	144	68	205
	Cửa Ông	236	345	138	66	216	350	156	66	210
TP. Hải Phòng	Hòn Dấu	236	320	151	65	220	328	167	67	212
	Bạch Long Vĩ	252	311	136	77	234	320	152	79	225
Thái Bình	Thái Thụy	238	310	155	68	222	319	170	72	214
Nam Định	Hải Hậu	247	289	165	71	228	299	178	78	220
Ninh Bình	Kim Sơn	247	283	167	74	227	293	181	81	219
Thanh Hóa	Quảng Xương	244	278	172	76	225	286	186	85	216
Nghệ An	Diễn Châu	236	266	177	85	225	267	197	92	210
	Hòn Ngư	238	262	181	86	225	263	198	92	212
Hà Tĩnh	Thạch Hà	234	249	192	91	222	251	204	94	211
Quảng Bình	Quảng Trạch	227	216	204	109	219	221	210	113	215
	Quảng Ninh	222	197	207	127	219	198	212	131	218
Quảng Trị	Gio Linh	221	183	208	145	221	180	212	149	223
	Cồn Cỏ	226	182	203	146	226	180	208	149	229
Thừa Thiên Huế	Hương Trà	215	168	206	167	220	161	210	173	226
	Phú Lộc	209	153	206	185	218	144	209	191	227
TP. Đà Nẵng	Sơn Trà	208	142	205	202	218	134	207	203	228
	Hoàng Sa	207	133	187	237	222	130	187	233	231
Quảng Nam	Tam Kỳ	202	130	202	221	216	125	205	222	227
	Cù Lao Chàm	204	136	202	217	216	129	204	218	228
Quảng Ngãi	TP. Quảng Ngãi	205	124	198	231	219	119	197	228	231
	Lý Sơn	204	128	196	232	218	122	195	229	230
Bình Định	Phú Mỹ	204	124	196	234	220	118	192	229	230
	Quy Nhơn	202	121	194	232	218	118	193	229	229
Phú Yên	Tp. Tuy Hòa	202	118	190	230	217	114	185	226	226
Khánh Hòa	TP. Nha Trang	212	119	192	234	227	114	187	229	235
	Trường Sa	215	114	185	233	228	111	179	230	238
Ninh Thuận	TP. PR-Tháp Chàm	218	109	190	227	231	102	185	222	238
Bình Thuận	TP. Phan Thiết	250	68	204	217	260	72	187	221	257
	Phú Quý	222	102	192	230	237	98	184	226	242
Bà Rịa Vũng Tàu	Vũng Tàu	267	73	157	251	258	100	118	270	240
	Côn Đảo	269	88	131	254	261	120	98	270	247
TPHCM	Cần Giờ	263	80	154	254	255	103	114	269	235
Tiền Giang	Gò Công Tây	264	79	153	253	255	104	111	271	233
Bến Tre	Ba Tri	262	79	145	256	253	110	103	275	230
Trà Vinh	Duyên Hải	264	82	130	264	251	119	88	284	231
Sóc Trăng	Tân Phú	257	105	109	266	244	143	70	284	228
Bạc Liêu	TP. Bạc Liêu	246	148	71	272	235	183	41	281	226
Cà Mau	Năm Căn	250	169	67	249	242	196	50	249	239
	Trần Văn Thời	249	173	136	187	228	188	141	189	232
Kiên Giang	Rạch Giá	248	181	186	152	219	186	203	157	219
	Phú Quốc	210	201	177	154	191	203	192	158	198

Vùng Biển	Độ cao sóng biển dự báo trong 48 giờ		
	Độ cao sóng lớn nhất (m)	Hướng thịnh hành	Ghi chú
Bắc vịnh Bắc Bộ	1.0 - 1.3	Đông Nam, Nam, Tây Nam	
Nam vịnh Bắc Bộ	1.0 - 2.0	Đông Nam, Nam, Tây Nam	Cảnh báo
Quảng Trị đến Quảng Ngãi	0.9 - 2.0	Đông Nam, Tây	Cảnh báo
Bình Định đến Ninh Thuận	1.0 - 1.7	Nam, Tây Nam	
Bình Thuận đến Cà Mau	0.5 - 1.7	Nam, Tây Nam	
Cà Mau đến Kiên Giang	1.0 - 1.1	Nam, Tây Nam, Tây	
Quần đảo Hoàng Sa	1.1 - 1.6	Đông Nam, Nam, Tây Nam, Tây	
Quần đảo Trường Sa	1.1 - 2.0	Tây, Tây Nam	Cảnh báo
Bắc Biển Đông	1.1 - 9.4	Đông Nam, Nam, Tây Nam	Cảnh báo
Giữa Biển Đông	1.1 - 3.6	Tây Nam	Cảnh báo
Nam Biển Đông	0.5 - 1.9	Tây, Tây Nam	

Tin phát lúc: 13 giờ 00

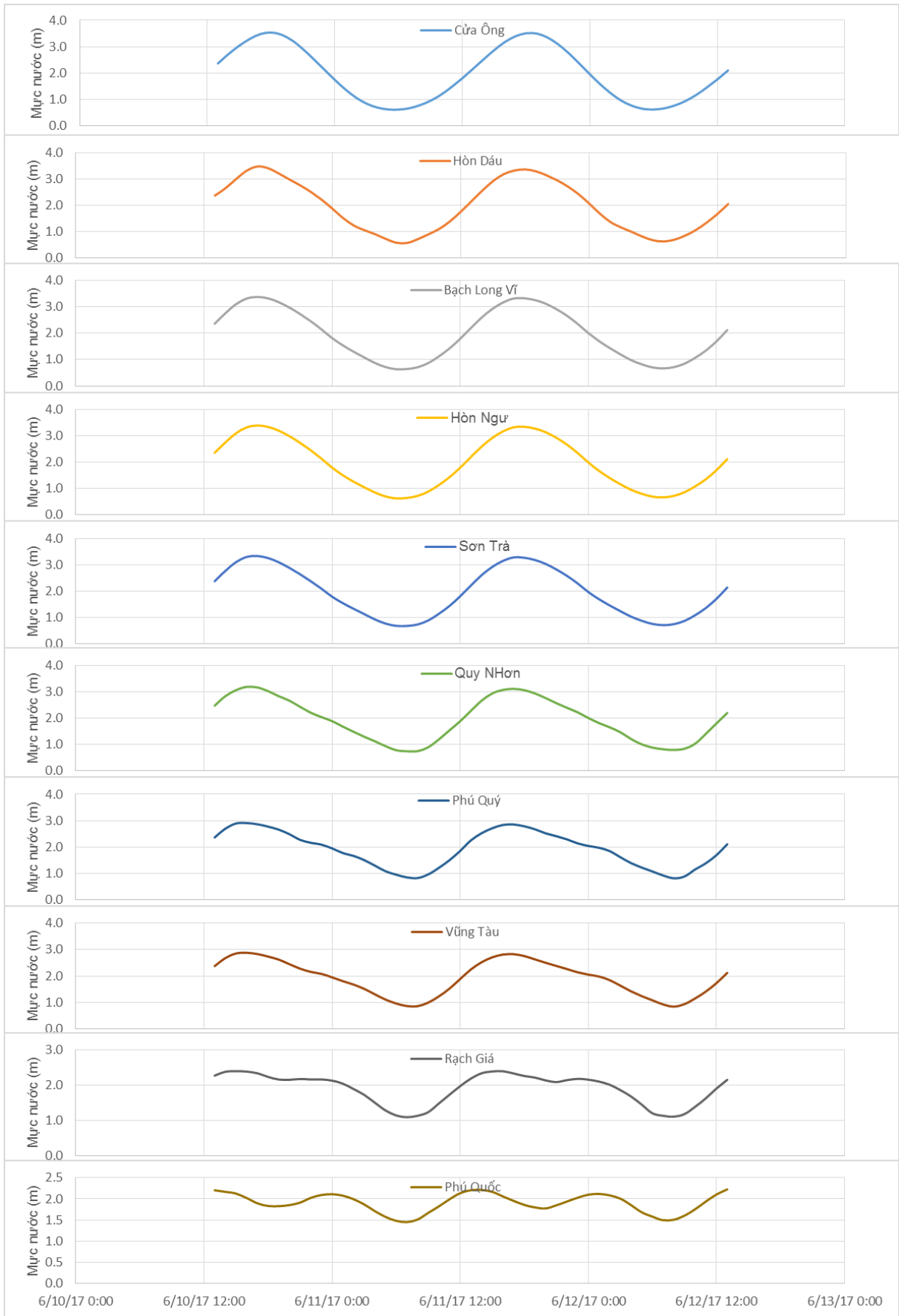
Thời điểm phát tin dự báo tiếp theo: 13 giờ 00 ngày 12/06/2017

Người xây dựng bản tin: Phạm Văn Tiến

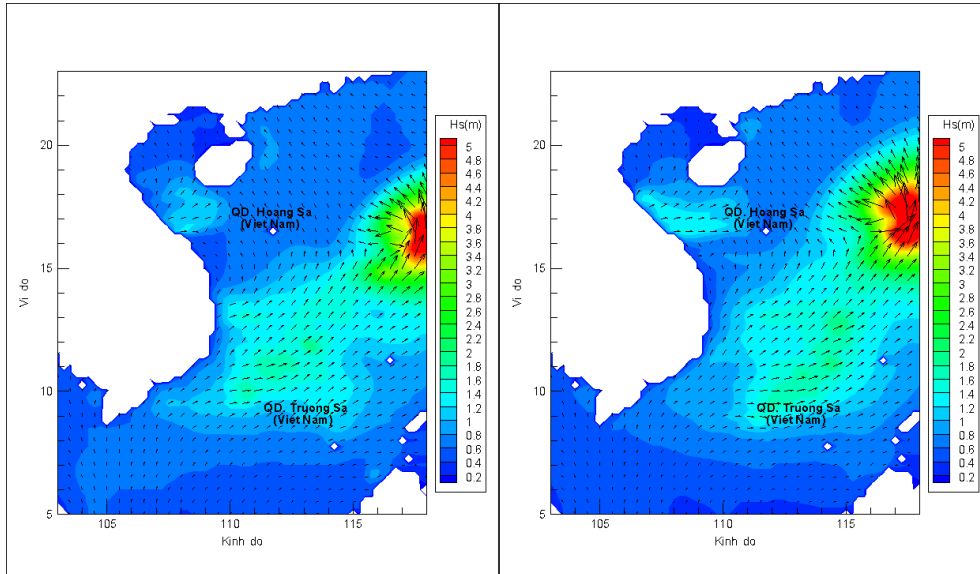
Người soát bản tin : Lê Quốc Huy

Biến trình mực nước tổng cộng tại 10 trạm Hải vãn

(Cửa Ông, Hòn Dấu, Bạch Long Vĩ, Hòn Ngự, Sơn Trà, Quy Nhơn, Phú Quý, Vũng Tàu, Rạch Giá, Phú Quốc)

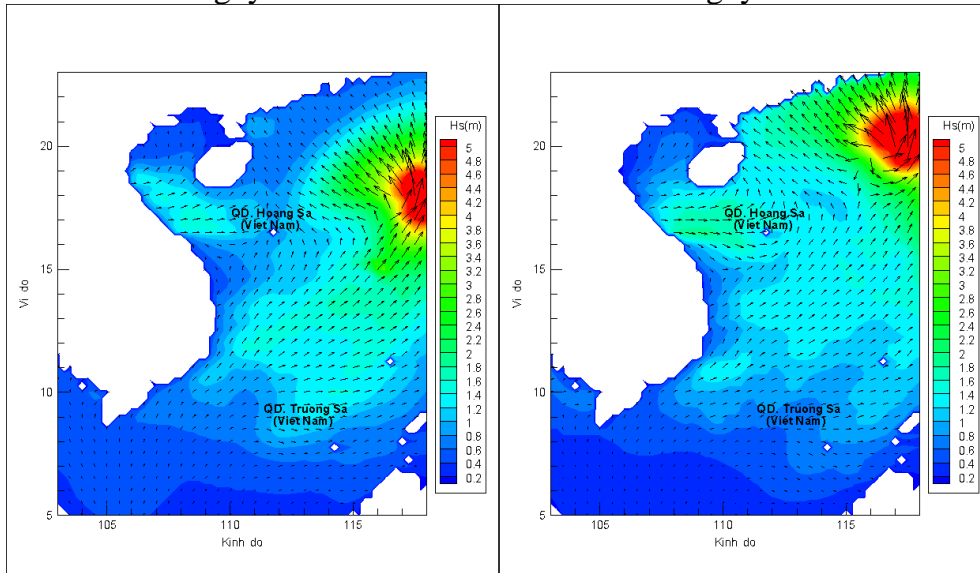


Phân bố độ cao sóng ven bờ và ngoài khơi biển Việt Nam (m)



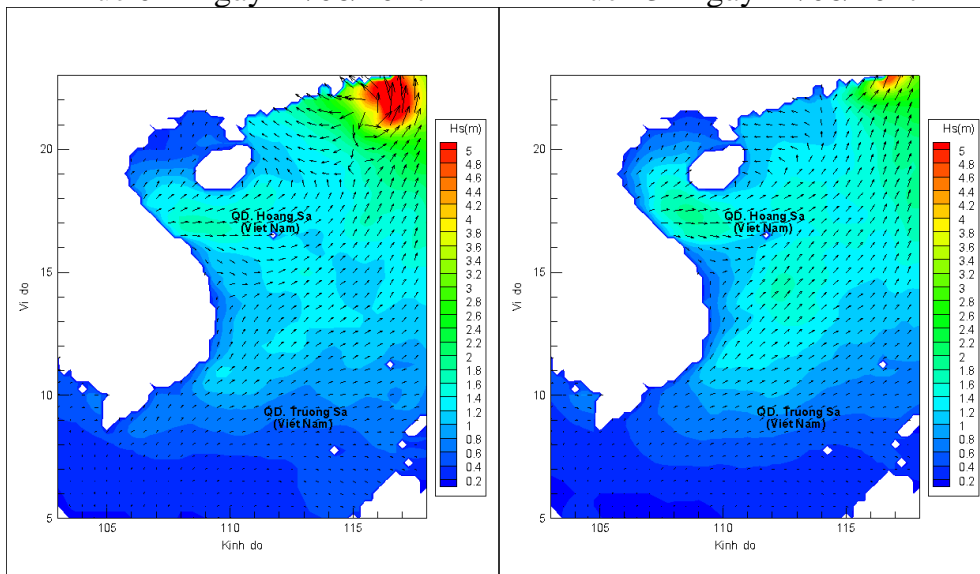
Lúc 13h ngày 10/06/2017

Lúc 19h ngày 10/06/2017



Lúc 01h ngày 11/06/2017

Lúc 13h ngày 11/06/2017



Lúc 01h ngày 12/06/2017

Lúc 13h ngày 12/06/2017