

BẢN TIN DỰ BÁO MỨC NƯỚC VÀ SÓNG BIỂN

(Lúc 13 giờ – 06Z ngày 10/06/2017)

Tỉnh/ TP	Huyện	Mức nước tổng cộng dự báo trong 48 giờ (cm)								
		10/06		11/06				12/06		
		13h	19h	1h	7h	13h	19h	1h	7h	13h
Quảng Ninh	Đầm Hà	247	321	103	106	237	336	107	97	237
	Cửa Ông	258	302	121	99	249	315	122	87	251
TP. Hải Phòng	Hòn Dấu	260	278	142	90	254	295	144	82	253
	Bạch Long Vĩ	267	272	127	108	260	285	128	100	261
Thái Bình	Thái Thụy	264	268	149	91	256	285	150	84	255
Nam Định	Hải Hậu	271	249	162	91	261	264	161	85	261
Ninh Bình	Kim Sơn	272	247	165	91	260	258	164	85	261
Thanh Hóa	Quảng Xương	270	244	171	91	257	253	169	87	257
Nghệ An	Diễn Châu	262	237	179	98	252	241	180	96	249
	Hòn Ngư	262	233	180	99	252	239	180	96	251
Hà Tĩnh	Thạch Hà	254	223	187	104	248	230	188	101	248
Quảng Bình	Quảng Trạch	237	208	194	123	237	209	198	116	236
	Quảng Ninh	228	193	198	139	230	193	202	135	234
Quảng Trị	Gio Linh	219	183	200	158	224	179	203	156	232
	Cồn Cỏ	223	182	196	159	229	178	199	157	237
Thừa Thiên Huế	Hương Trà	207	174	199	179	216	166	203	179	226
	Phú Lộc	198	164	199	197	208	154	204	197	219
TP. Đà Nẵng	Sơn Trà	194	159	200	210	202	147	202	210	213
	Hoàng Sa	184	150	188	241	196	140	191	241	209
Quảng Nam	Tam Kỳ	184	153	201	225	195	140	203	228	208
	Cù Lao Chàm	187	155	200	221	197	144	202	223	210
Quảng Ngãi	TP. Quảng Ngãi	182	146	199	234	194	133	201	237	210
	Lý Sơn	182	149	197	236	194	136	199	239	209
Bình Định	Phú Mỹ	181	146	198	237	193	132	200	239	207
	Quy Nhơn	179	143	196	234	191	131	200	235	204
Phú Yên	Tp. Tuy Hòa	179	139	193	232	191	127	194	232	203
Khánh Hòa	TP. Nha Trang	189	139	196	237	202	126	196	236	213
	Trường Sa	192	131	193	237	204	119	189	238	216
Ninh Thuận	TP. PR-Tháp Chàm	195	129	197	231	205	114	194	229	216
Bình Thuận	TP. Phan Thiết	239	76	227	204	247	65	215	212	251
	Phú Quý	200	120	201	232	212	106	197	232	223
Bà Rịa Vũng Tàu	Vũng Tàu	283	39	224	204	280	46	191	228	266
	Côn Đảo	284	51	197	214	278	64	164	237	272
TPHCM	Cần Giờ	286	36	223	199	283	49	188	225	265
Tiền Giang	Gò Công Tây	290	30	225	195	285	44	190	223	266
Bến Tre	Ba Tri	291	26	221	197	286	38	184	227	267
Trà Vinh	Duyên Hải	291	32	208	209	284	49	168	238	267
Sóc Trăng	Tân Phú	285	54	184	217	276	75	146	244	261
Bạc Liêu	TP. Bạc Liêu	266	103	136	238	257	124	102	258	248
Cà Mau	Nấm Căn	259	136	113	235	249	152	88	244	249
	Trần Văn Thời	255	155	158	179	234	163	156	184	244
Kiên Giang	Rạch Giá	254	170	199	139	235	169	209	145	241
	Phú Quốc	216	199	177	155	196	196	186	156	206

Vùng Biển	Độ cao sóng biển dự báo trong 48 giờ		
	Độ cao sóng lớn nhất (m)	Hướng thịnh hành	Ghi chú
Bắc vịnh Bắc Bộ	1.0 - 1.3	Đông Nam, Nam	
Nam vịnh Bắc Bộ	0.9 - 1.3	Đông Nam, Nam	
Quảng Trị đến Quảng Ngãi	0.9 - 1.6	Đông Nam, Nam	
Bình Định đến Ninh Thuận	1.0 - 1.7	Nam, Tây Nam	
Bình Thuận đến Cà Mau	1.6	Nam, Tây Nam	
Cà Mau đến Kiên Giang	1.0 - 1.1	Nam	
Quần đảo Hoàng Sa	1.1 - 1.3	Nam, Đông Nam	
Quần đảo Trường Sa	1.1 - 1.8	Tây, Tây Nam	
Bắc Biển Đông	1.1 - 9.2	Đông Nam, Nam	Cảnh báo
Giữa Biển Đông	1.1 - 6.3	Tây Nam	Cảnh báo
Nam Biển Đông	1.4	Tây, Tây Nam	

Tin phát lúc: 13 giờ 00

Thời điểm phát tin dự báo tiếp theo: 13 giờ 00 ngày 11/06/2017

Người xây dựng bản tin: Phạm Tiến Đạt

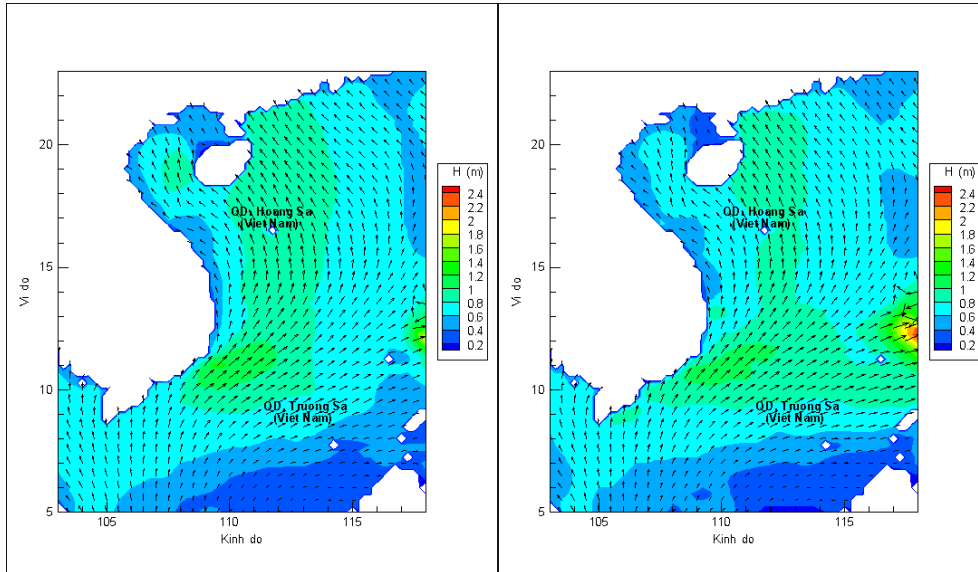
Người soát bản tin : Nguyễn Thị Thanh

Biến trình mực nước tổng cộng tại 10 trạm Hải vãn

(Cửa Ông, Hòn Dấu, Bạch Long Vĩ, Hòn Ngự, Sơn Trà, Quy Nhơn, Phú Quý, Vũng Tàu, Rạch Giá, Phú Quốc)

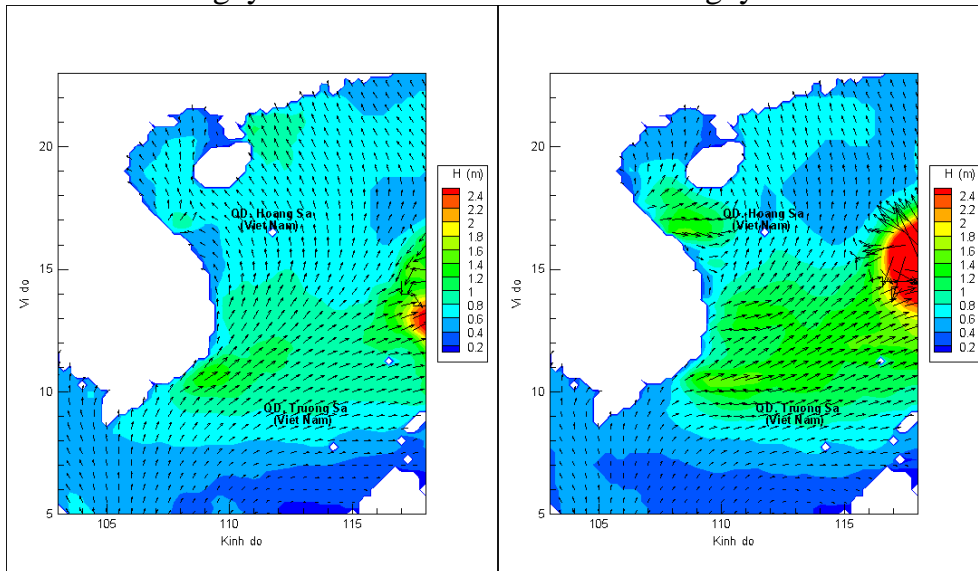


Phân bố độ cao sóng ven bờ và ngoài khơi biển Việt Nam (m)



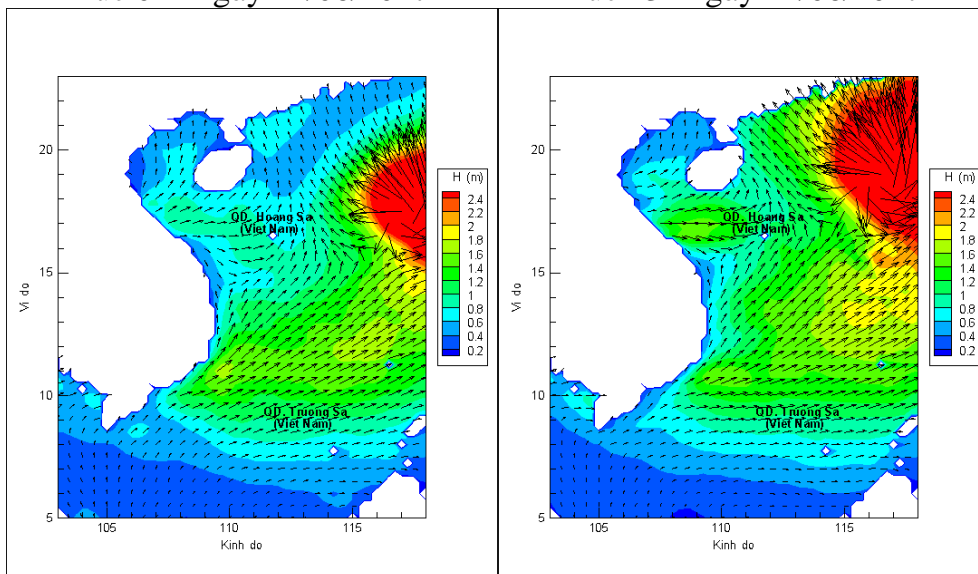
Lúc 13h ngày 10/06/2017

Lúc 19h ngày 10/06/2017



Lúc 01h ngày 11/06/2017

Lúc 13h ngày 11/06/2017



Lúc 01h ngày 12/06/2017

Lúc 13h ngày 12/06/2017