

BẢN TIN DỰ BÁO MỰC NƯỚC VÀ SÓNG BIỂN

(Lúc 13 giờ – 06Z ngày 08/06/2017)

Tỉnh/ TP	Huyện	Mức nước tổng cộng dự báo trong 48 giờ (cm)								
		08/06		09/06				10/06		
		13h	19h	1h	7h	13h	19h	1h	7h	13h
Quảng Ninh	Đầm Hà	248	288	101	133	248	313	99	119	256
	Cửa Ông	262	274	123	123	262	295	119	106	267
TP. Hải Phòng	Hòn Dấu	263	246	142	107	270	272	142	96	269
	Bạch Long Vĩ	264	245	128	128	269	265	124	116	274
Thái Bình	Thái Thụy	267	237	150	106	273	263	149	97	272
Nam Định	Hải Hậu	274	223	163	104	279	248	160	98	276
Ninh Bình	Kim Sơn	274	222	166	102	280	246	160	100	275
Thanh Hóa	Quảng Xương	274	220	173	103	279	239	168	101	272
Nghệ An	Diễn Châu	267	217	184	112	275	226	182	106	267
	Hòn Ngư	266	213	183	113	271	225	181	106	266
Hà Tĩnh	Thạch Hà	258	207	186	117	260	220	185	110	260
Quảng Bình	Quảng Trạch	234	201	193	138	241	210	193	130	248
	Quảng Ninh	222	192	194	151	232	195	196	145	240
Quảng Trị	Gio Linh	215	186	193	165	223	182	197	161	232
	Cồn Cỏ	216	184	191	168	227	180	193	163	236
Thừa Thiên Huế	Hương Trà	202	178	194	185	212	172	198	181	221
	Phú Lộc	192	172	197	202	202	164	203	200	211
TP. Đà Nẵng	Sơn Trà	187	169	197	214	193	160	202	214	203
	Hoàng Sa	175	162	187	241	185	150	189	242	195
Quảng Nam	Tam Kỳ	178	164	197	228	188	154	199	228	198
	Cù Lao Chàm	180	165	195	223	191	156	199	225	199
Quảng Ngãi	TP. Quảng Ngãi	174	161	196	235	184	147	199	236	196
	Lý Sơn	175	161	194	236	184	149	197	238	196
Bình Định	Phú Mỹ	172	160	195	238	184	144	198	238	193
	Quy Nhơn	171	158	194	235	183	144	200	236	191
Phú Yên	Tp. Tuy Hòa	171	154	190	233	182	139	194	231	190
Khánh Hòa	TP. Nha Trang	179	154	193	237	191	138	196	237	200
	Trường Sa	183	143	194	237	194	130	193	239	205
Ninh Thuận	TP. PR-Tháp Chàm	183	145	193	230	193	125	194	231	204
Bình Thuận	TP. Phan Thiết	230	90	234	200	239	73	227	203	243
	Phú Quý	190	134	202	231	199	116	200	232	210
Bà Rịa Vũng Tàu	Vũng Tàu	288	34	256	181	286	36	225	205	274
	Côn Đảo	286	46	227	196	284	54	200	216	278
TPHCM	Cần Giờ	291	33	258	180	294	39	226	203	277
Tiền Giang	Gò Công Tây	295	27	261	176	298	35	229	200	280
Bến Tre	Ba Tri	297	21	257	175	299	33	224	201	281
Trà Vinh	Duyên Hải	299	23	247	182	295	37	211	211	280
Sóc Trăng	Tân Phú	295	42	224	191	286	61	188	218	273
Bạc Liêu	TP. Bạc Liêu	275	89	174	217	263	109	138	238	255
Cà Mau	Năm Căn	262	126	145	224	252	141	116	235	250
	Trần Văn Thời	251	153	173	184	239	158	169	184	245
Kiên Giang	Rạch Giá	247	169	204	153	237	169	216	143	240
	Phú Quốc	213	199	180	166	202	198	189	162	207

Vùng Biển	Độ cao sóng biển dự báo trong 48 giờ		
	Độ cao sóng lớn nhất (m)	Hướng thịnh hành	Ghi chú
Bắc vịnh Bắc Bộ	0.9 - 1.2	Đông Nam	
Nam vịnh Bắc Bộ	1.0 - 1.2	Đông	
Quảng Trị đến Quảng Ngãi	0.9 - 1.2	Đông Nam	
Bình Định đến Ninh Thuận	0.9 - 2.3	Nam, Tây Nam	Cảnh Báo
Bình Thuận đến Cà Mau	2.2	Tây Nam	Cảnh Báo
Cà Mau đến Kiên Giang	1.0 - 1.3	Nam, Tây Nam	
Quần đảo Hoàng Sa	1.1 - 1.2	Nam	
Quần đảo Trường Sa	1.1 - 1.5	Tây, Tây Nam	
Bắc Biển Đông	1.1 - 1.3	Nam	
Giữa Biển Đông	1.0 - 2.3	Tây Nam	Cảnh Báo
Nam Biển Đông	1.8	Tây Nam, Tây	

Tin phát lúc: 13 giờ 00

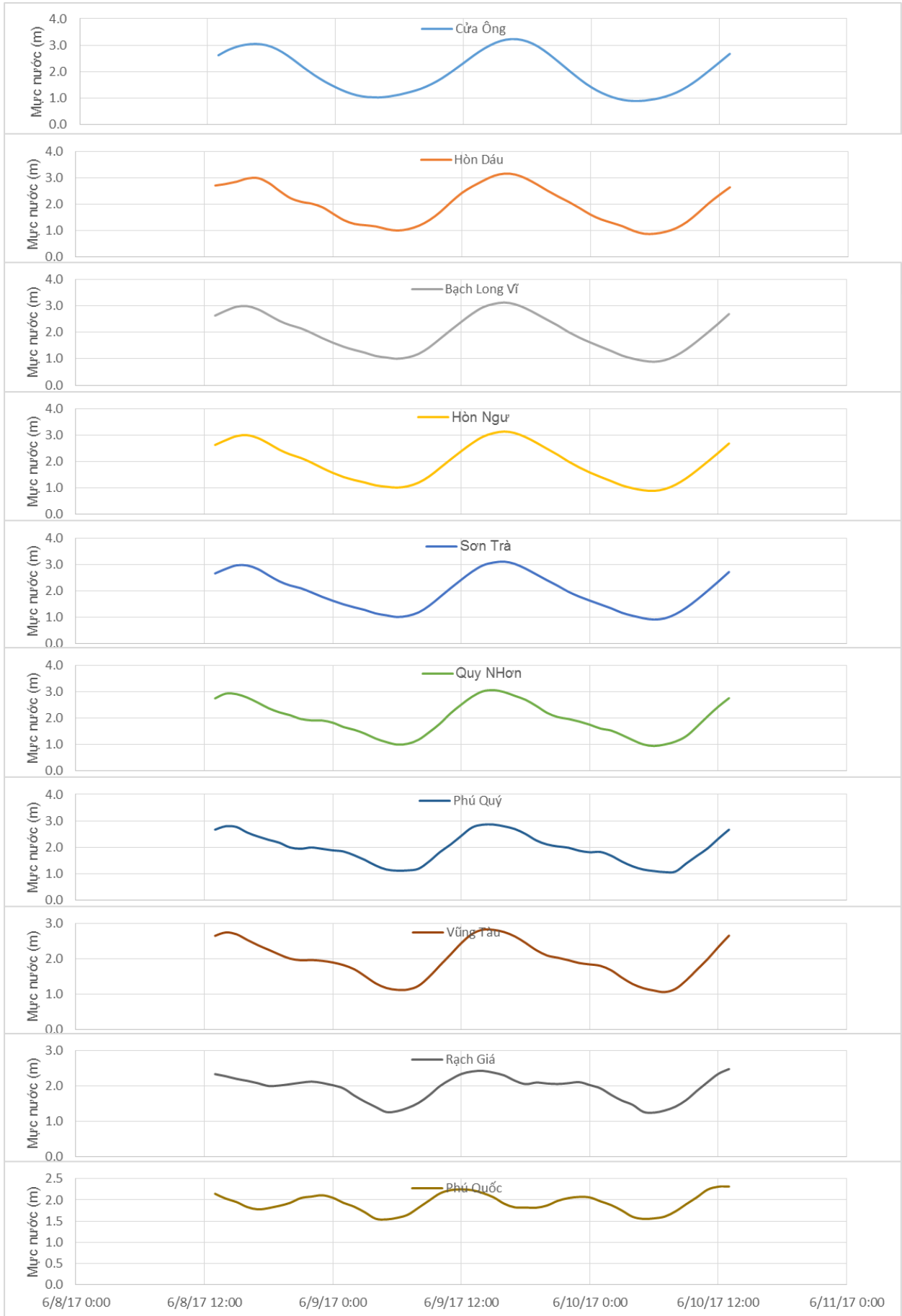
Thời điểm phát tin dự báo tiếp theo: 13 giờ 00 ngày 09/06/2017

Người xây dựng bản tin: Nguyễn Thị Phương

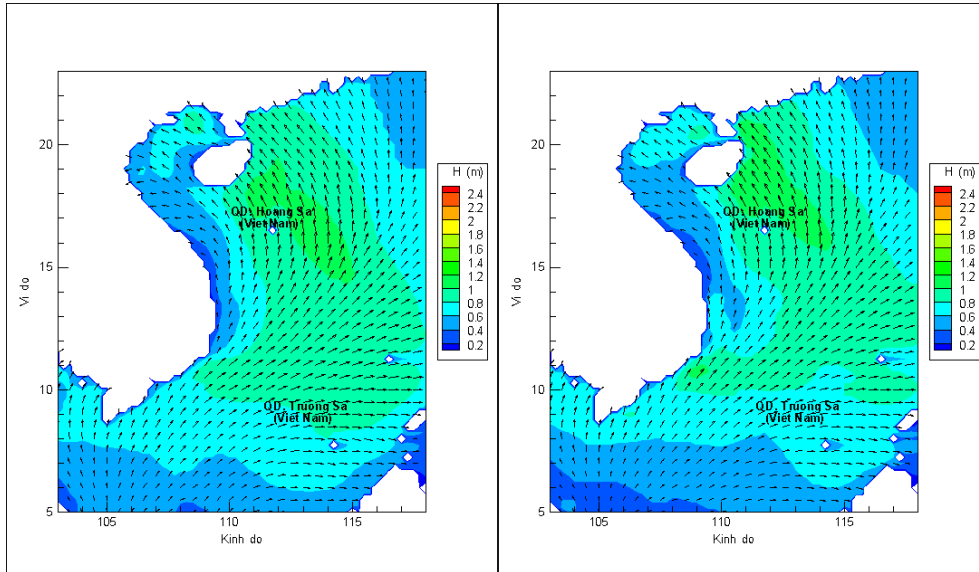
Người soát bản tin : Nguyễn Thị Thanh

Biến trình mực nước tổng cộng tại 10 trạm Hải vãn

(Cửa Ông, Hòn Dấu, Bạch Long Vĩ, Hòn Ngư, Sơn Trà, Quy Nhơn, Phú Quý, Vũng Tàu, Rạch Giá, Phú Quốc)

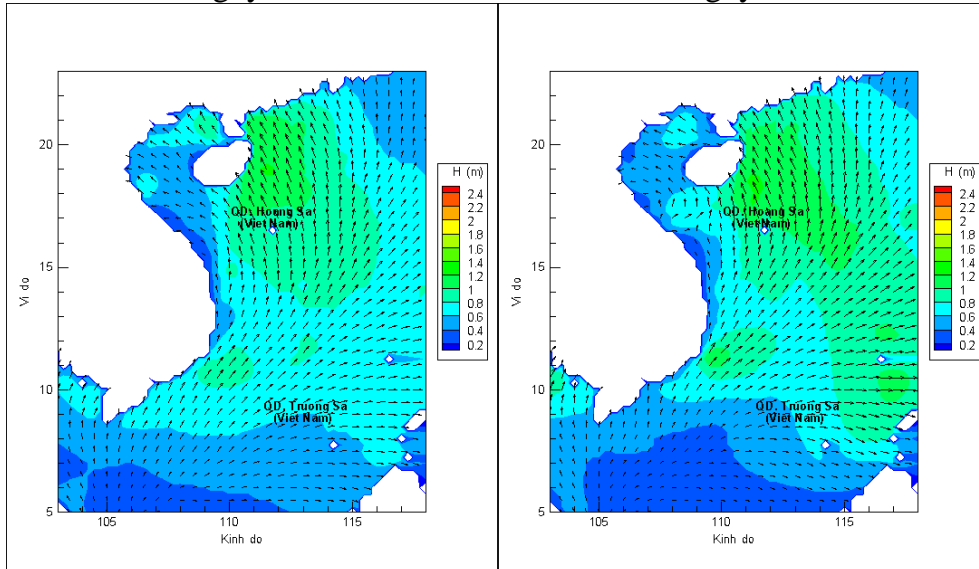


Phân bố độ cao sóng ven bờ và ngoài khơi biển Việt Nam (m)



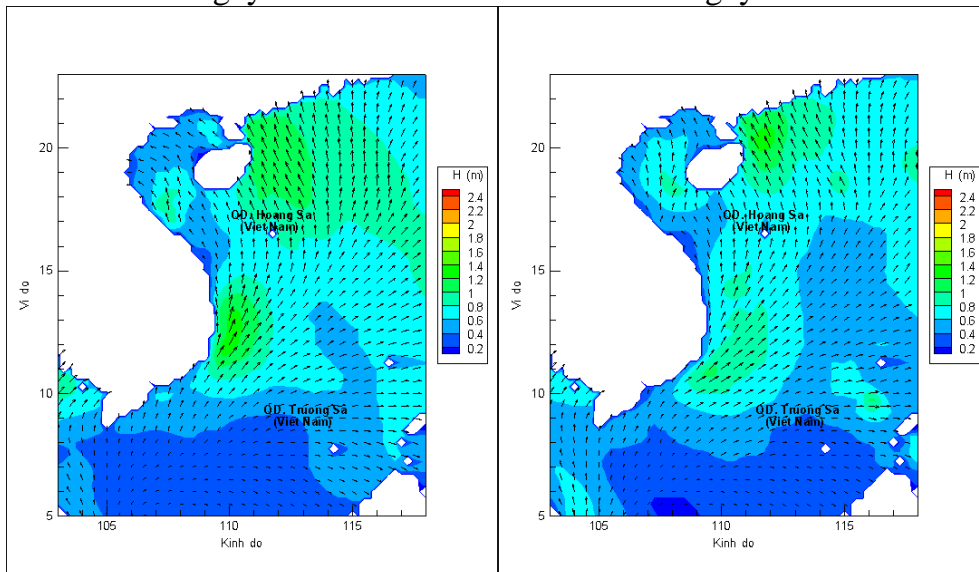
Lúc 13h ngày 08/06/2017

Lúc 19h ngày 08/06/2017



Lúc 01h ngày 09/06/2017

Lúc 13h ngày 09/06/2017



Lúc 01h ngày 10/06/2017

Lúc 13h ngày 10/06/2017