

BẢN TIN DỰ BÁO MỰC NƯỚC VÀ SÓNG BIỂN

(Lúc 13 giờ – 06Z ngày 06/06/2017)

Tỉnh/ TP	Huyện	Mực nước tổng cộng dự báo trong 48 giờ (cm)								
		06/06		07/06				08/06		
		13h	19h	1h	7h	13h	19h	1h	7h	13h
Quảng Ninh	Đầm Hà	224	228	151	158	231	246	120	163	261
	Cửa Ông	232	218	164	159	246	229	133	149	274
TP. Hải Phòng	Hòn Dấu	232	208	177	145	252	215	154	137	282
	Bạch Long Vĩ	231	209	168	160	245	214	143	157	275
Thái Bình	Thái Thụy	236	203	183	142	256	208	161	134	285
Nam Định	Hải Hậu	239	196	187	143	259	198	173	134	288
Ninh Bình	Kim Sơn	244	194	189	139	262	196	175	133	291
Thanh Hóa	Quảng Xương	244	192	192	139	259	193	180	134	289
Nghệ An	Diễn Châu	236	190	195	151	253	189	184	138	279
	Hòn Ngư	234	191	193	151	252	190	185	138	278
Hà Tĩnh	Thạch Hà	224	193	190	155	244	192	186	142	270
Quảng Bình	Quảng Trạch	198	199	187	173	218	194	186	163	246
	Quảng Ninh	190	198	185	183	210	190	187	172	235
Quảng Trị	Gio Linh	187	197	181	193	204	188	189	185	225
	Cồn Cỏ	188	197	180	194	205	186	187	188	227
Thừa Thiên Huế	Hương Trà	181	193	181	204	192	184	190	202	213
	Phú Lộc	176	189	181	213	185	176	191	214	203
TP. Đà Nẵng	Sơn Trà	177	189	180	219	181	175	193	224	196
	Hoàng Sa	170	186	180	234	173	175	187	242	177
Quảng Nam	Tam Kỳ	172	190	181	225	176	175	193	232	184
	Cù Lao Chàm	173	189	181	223	179	176	192	230	188
Quảng Ngãi	TP. Quảng Ngãi	168	186	182	232	170	171	190	238	178
	Lý Sơn	169	187	183	232	171	173	190	239	179
Bình Định	Phú Mỹ	165	187	181	232	169	173	190	237	173
	Quy Nhơn	163	187	179	229	167	174	191	235	172
Phú Yên	Tp. Tuy Hòa	162	182	176	228	166	169	186	233	171
Khánh Hòa	TP. Nha Trang	169	181	181	233	174	167	190	237	179
	Trường Sa	174	172	186	228	178	154	191	236	185
Ninh Thuận	TP. PR-Tháp Chàm	170	177	180	230	174	156	188	232	181
Bình Thuận	TP. Phan Thiết	204	135	220	195	220	104	228	201	229
	Phú Quý	176	168	190	226	183	147	197	231	189
Bà Rịa Vũng Tàu	Vũng Tàu	278	56	265	140	292	37	265	162	287
	Côn Đảo	273	67	245	158	283	53	242	179	287
TPHCM	Cần Giờ	283	51	266	129	300	30	270	155	292
Tiền Giang	Gò Công Tây	285	44	269	125	304	25	273	151	297
Bến Tre	Ba Tri	286	41	271	126	305	23	271	153	299
Trà Vinh	Duyên Hải	292	39	268	133	306	25	265	160	301
Sóc Trăng	Tân Phú	295	46	256	141	303	43	246	169	298
Bạc Liêu	TP. Bạc Liêu	281	79	219	165	280	86	200	195	275
Cà Mau	Năm Căn	264	113	186	183	257	124	166	207	260
	Trần Văn Thời	240	150	180	179	229	151	188	177	250
Kiên Giang	Rạch Giá	231	192	179	163	220	172	217	155	247
	Phú Quốc	210	193	172	173	197	195	190	171	213

Vùng Biển	Độ cao sóng biển dự báo trong 48 giờ		
	Độ cao sóng lớn nhất (m)	Hướng thịnh hành	Ghi chú
Bắc vịnh Bắc Bộ	1.0 - 2.1	Bắc, Đông Nam	Cảnh báo
Nam vịnh Bắc Bộ	0.9 - 1.8	Đông Nam, Đông	
Quảng Trị đến Quảng Ngãi	0.8 - 1.3	Đông Nam, Nam, Bắc	
Bình Định đến Ninh Thuận	1.0 - 2.2	Bắc	Cảnh báo
Bình Thuận đến Cà Mau	2	Bắc	Cảnh báo
Cà Mau đến Kiên Giang	1.0 - 1.6	Bắc	
Quần đảo Hoàng Sa	1.2 - 1.4	Bắc, Nam	
Quần đảo Trường Sa	1.1 - 1.7	Bắc	
Bắc Biển Đông	1.1 - 1.7	Bắc	
Giữa Biển Đông	1.0 - 2.3	Bắc	Cảnh báo
Nam Biển Đông	1.6	Bắc	

Tin phát lúc: 13 giờ 00

Thời điểm phát tin dự báo tiếp theo: 13 giờ 00 ngày 07/06/2017

Người xây dựng bản tin: Đặng Linh Chi

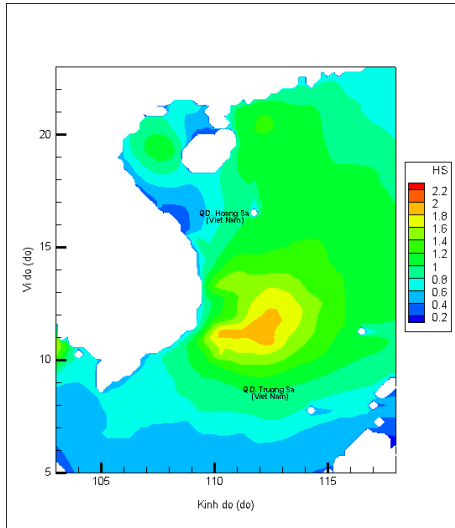
Người soát bản tin : Nguyễn Thị Thanh

Biến trình mực nước tổng cộng tại 10 trạm Hải vãn

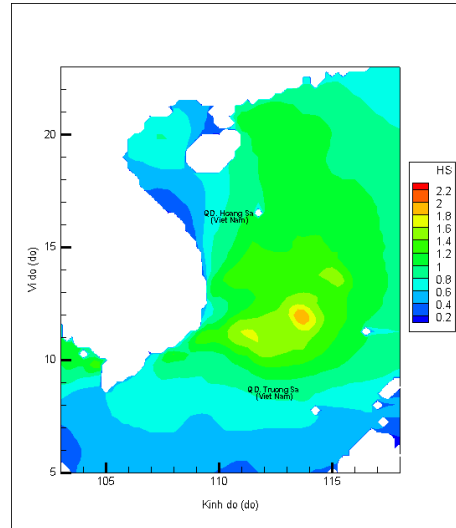
(Cửa Ông, Hòn Dấu, Bạch Long Vĩ, Hòn Ngự, Sơn Trà, Quy Nhơn, Phú Quý, Vũng Tàu, Rạch Giá, Phú Quốc)



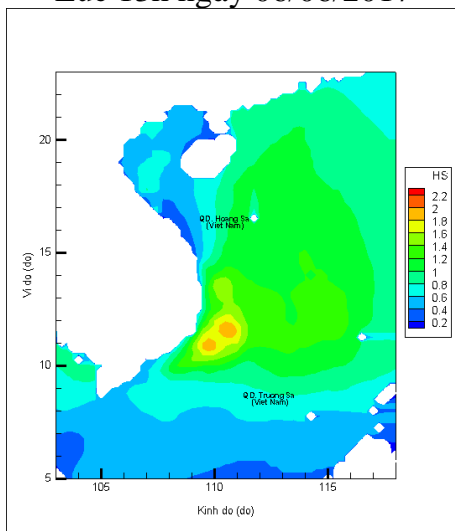
Phân bố độ cao sóng ven bờ và ngoài khơi biển Việt Nam (m)



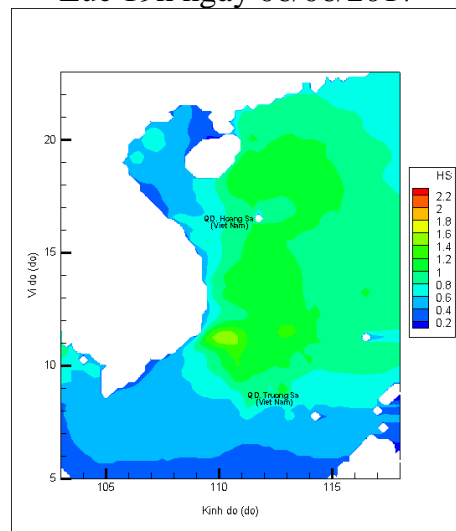
Lúc 13h ngày 06/06/2017



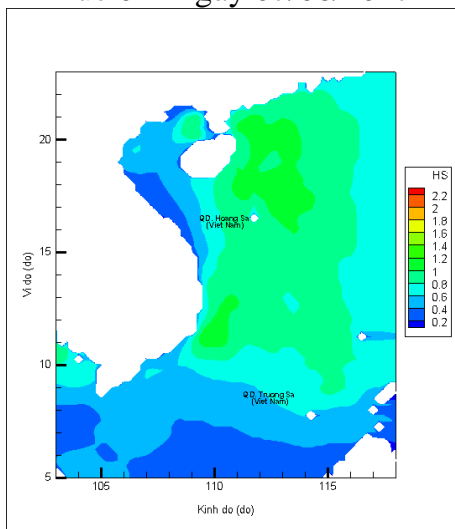
Lúc 19h ngày 06/06/2017



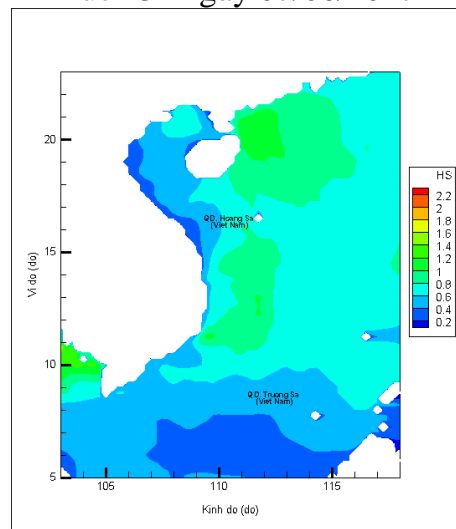
Lúc 01h ngày 07/06/2017



Lúc 13h ngày 07/06/2017



Lúc 01h ngày 08/06/2017



Lúc 13h ngày 08/06/2017