

**BẢN TIN DỰ BÁO MỰC NƯỚC VÀ SÓNG BIỂN**

(Lúc 13 giờ – 06Z ngày 05/06/2017)

Tỉnh/ TP	Huyện	Mực nước tổng cộng dự báo trong 48 giờ (cm)								
		05/06		06/06				07/06		
		13h	19h	1h	7h	13h	19h	1h	7h	13h
Quảng Ninh	Đầm Hà	210	219	197	165	218	223	155	169	247
	Cửa Ông	207	215	202	168	228	211	163	165	258
TP. Hải Phòng	Hòn Dấu	210	211	205	160	234	206	175	152	264
	Bạch Long Vĩ	206	208	196	168	225	205	167	168	256
Thái Bình	Thái Thụy	213	207	206	157	237	200	180	149	268
Nam Định	Hải Hậu	213	202	204	159	239	192	187	151	271
Ninh Bình	Kim Sơn	216	199	203	156	242	189	189	146	275
Thanh Hóa	Quảng Xương	215	195	203	156	241	187	193	146	274
Nghệ An	Diễn Châu	211	193	201	162	234	185	191	153	266
	Hòn Ngư	207	195	200	165	232	185	191	156	264
Hà Tĩnh	Thạch Hà	195	200	195	173	223	189	191	166	253
Quảng Bình	Quảng Trạch	179	208	185	188	202	196	186	179	229
	Quảng Ninh	176	208	182	196	196	193	188	189	219
Quảng Trị	Gio Linh	177	206	180	205	192	192	189	199	209
	Cồn Cỏ	178	206	178	206	192	191	186	201	210
Thừa Thiên Huế	Hương Trà	177	202	177	212	187	191	185	210	198
	Phú Lộc	177	197	175	218	180	186	182	219	188
TP. Đà Nẵng	Sơn Trà	178	197	174	220	178	181	184	225	182
	Hoàng Sa	179	194	174	231	175	185	182	238	173
Quảng Nam	Tam Kỳ	177	195	173	225	175	185	184	232	176
	Cù Lao Chàm	179	195	174	224	177	184	184	229	179
Quảng Ngãi	TP. Quảng Ngãi	174	194	171	227	168	184	183	236	174
	Lý Sơn	177	195	174	228	172	184	184	236	174
Bình Định	Phú Mỹ	173	197	174	230	169	185	183	234	170
	Quy Nhơn	170	196	171	227	168	185	183	232	168
Phú Yên	Tp. Tuy Hòa	171	194	169	224	168	180	179	229	164
Khánh Hòa	TP. Nha Trang	178	195	178	235	177	187	188	239	179
	Trường Sa	178	185	178	223	178	169	186	232	177
Ninh Thuận	TP. PR-Tháp Chàm	174	191	172	230	175	178	185	236	179
Bình Thuận	TP. Phan Thiết	192	153	187	201	209	128	209	202	217
	Phú Quý	179	181	176	223	181	164	188	229	183
Bà Rịa Vũng Tàu	Vũng Tàu	264	90	245	142	276	58	262	150	290
	Côn Đảo	259	100	229	153	272	68	242	162	285
TPHCM	Cần Giờ	274	86	250	134	283	50	266	147	296
Tiền Giang	Gò Công Tây	274	84	252	132	285	46	268	143	299
Bến Tre	Ba Tri	273	82	251	131	285	43	268	142	300
Trà Vinh	Duyên Hải	277	78	251	130	289	41	264	143	303
Sóc Trăng	Tân Phú	282	79	247	127	290	50	254	143	301
Bạc Liêu	TP. Bạc Liêu	276	99	222	140	276	83	218	166	280
Cà Mau	Nấm Căn	260	126	192	160	255	119	185	182	261
	Trần Văn Thời	226	162	183	177	222	161	187	171	240
Kiên Giang	Rạch Giá	218	187	186	184	207	178	197	161	227
	Phú Quốc	200	189	179	176	190	195	184	169	204

Vùng Biển	Độ cao sóng biển dự báo trong 48 giờ		
	Độ cao sóng lớn nhất (m)	Hướng thịnh hành	Ghi chú
Bắc vịnh Bắc Bộ	1.3 - 2.2	Nam, Đông Nam	Cảnh báo
Nam vịnh Bắc Bộ	0.8 - 1.9	Nam	Cảnh báo
Quảng Trị đến Quảng Ngãi	0.8 - 1.8	Nam	
Bình Định đến Ninh Thuận	1.3 - 3.1	Nam	Cảnh báo
Bình Thuận đến Cà Mau	2.5	Tây Nam	Cảnh báo
Cà Mau đến Kiên Giang	1.0 - 1.4	Tây Nam	
Quần đảo Hoàng Sa	1.5 - 2.0	Tây Nam	Cảnh báo
Quần đảo Trường Sa	1.1 - 2.5	Tây Nam	Cảnh báo
Bắc Biển Đông	1.2 - 2.2	Tây Nam	Cảnh báo
Giữa Biển Đông	1.0 - 2.7	Tây Nam	Cảnh báo
Nam Biển Đông	2.5	Tây Nam	Cảnh báo

**Tin phát lúc: 13 giờ 00**

Thời điểm phát tin dự báo tiếp theo: 13 giờ 00 ngày 06/06/2017

Người xây dựng bản tin: Khương Văn Hải

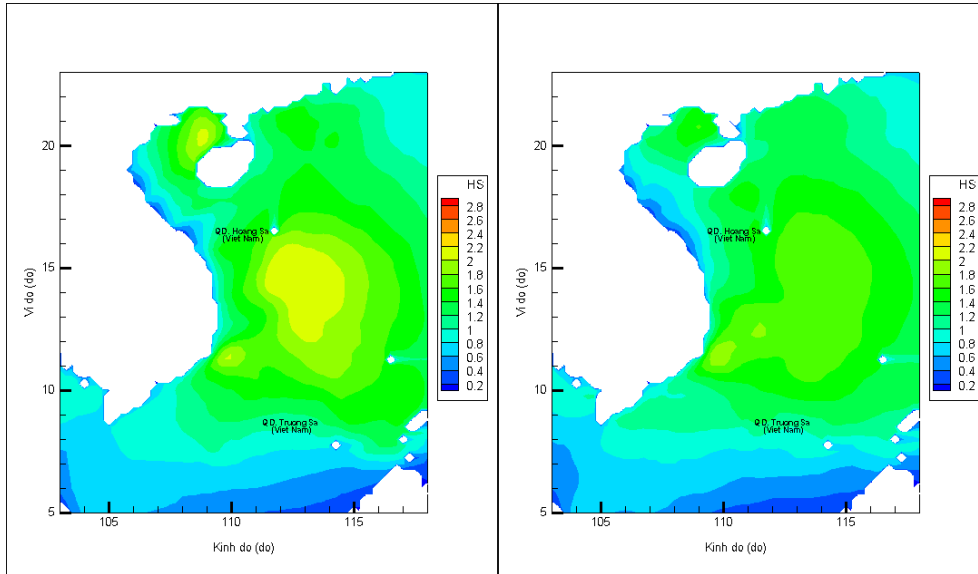
Người soát bản tin : Lê Quốc Huy

## Biên trình mực nước tổng cộng tại 10 trạm Hải vãn

(Cửa Ông, Hòn Dấu, Bạch Long Vĩ, Hòn Ngư, Sơn Trà, Quy Nhơn, Phú Quý, Vũng Tàu, Rạch Giá, Phú Quốc)

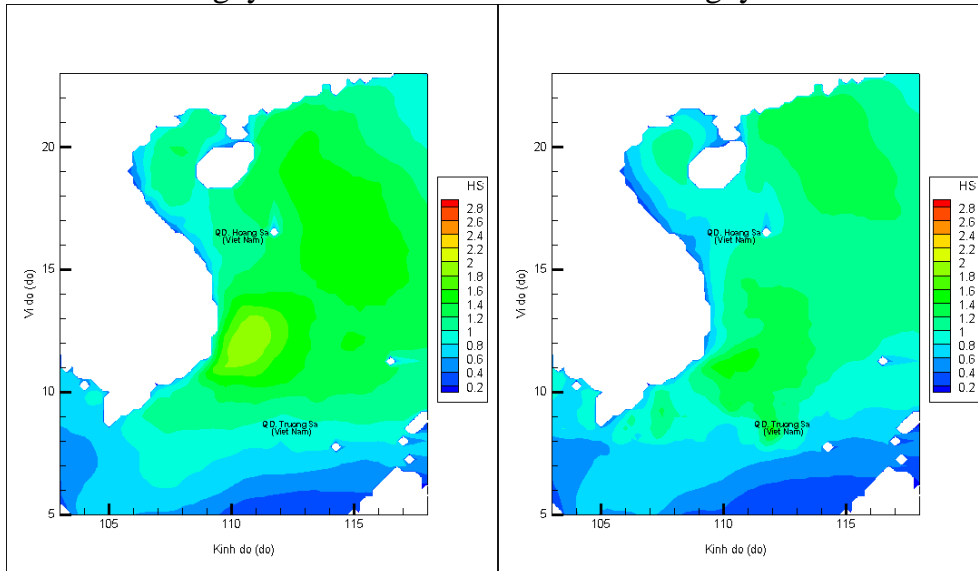


## Phân bố độ cao sóng ven bờ và ngoài khơi biển Việt Nam (m)



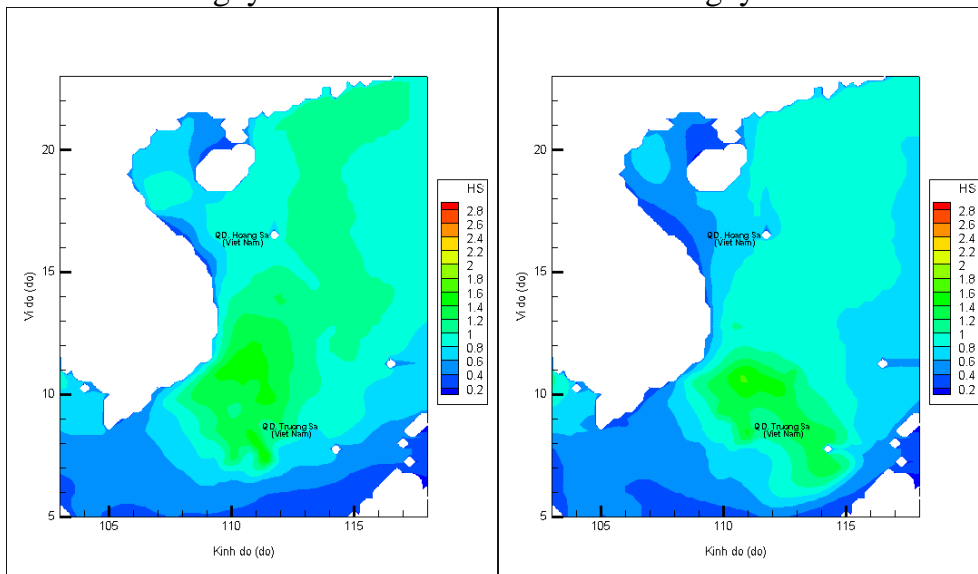
Lúc 13h ngày 05/06/2017

Lúc 19h ngày 05/06/2017



Lúc 01h ngày 06/06/2017

Lúc 13h ngày 06/06/2017



Lúc 01h ngày 07/06/2017

Lúc 13h ngày 07/06/2017