

BẢN TIN DỰ BÁO MỰC NƯỚC VÀ SÓNG BIỂN

(Lúc 13 giờ – 06Z ngày 03/06/2017)

Tỉnh/ TP	Huyện	Mực nước tổng cộng dự báo trong 48 giờ (cm)								
		03/06		04/06				05/06		
		13h	19h	1h	7h	13h	19h	1h	7h	13h
Quảng Ninh	Đầm Hà	159	222	271	147	177	201	231	173	216
	Cửa Ông	145	233	258	161	174	203	222	178	217
TP. Hải Phòng	Hòn Dấu	137	234	242	166	170	204	221	177	221
	Bạch Long Vĩ	152	234	245	162	174	201	218	180	215
Thái Bình	Thái Thụy	138	233	237	169	173	202	219	177	224
Nam Định	Hải Hậu	135	232	228	178	173	199	211	180	221
Ninh Bình	Kim Sơn	134	231	225	180	175	197	208	179	221
Thanh Hóa	Quảng Xương	133	227	222	180	173	192	208	178	220
Nghệ An	Diễn Châu	133	227	215	185	174	188	207	181	218
	Hòn Ngư	136	225	214	188	174	189	205	183	217
Hà Tĩnh	Thạch Hà	138	223	208	194	168	195	198	188	208
Quảng Bình	Quảng Trạch	136	221	191	205	159	206	185	207	191
	Quảng Ninh	144	218	183	210	160	206	179	211	186
Quảng Trị	Gio Linh	154	214	178	212	165	205	173	214	183
	Cồn Cỏ	156	217	178	213	166	206	174	215	184
Thừa Thiên Huế	Hương Trà	166	207	173	214	174	199	171	219	183
	Phú Lộc	177	198	169	216	183	194	168	220	182
TP. Đà Nẵng	Sơn Trà	188	193	166	218	187	193	170	221	180
	Hoàng Sa	206	192	168	216	191	196	173	228	182
Quảng Nam	Tam Kỳ	197	189	166	218	188	193	169	224	179
	Cù Lao Chàm	195	191	167	218	188	193	170	223	181
Quảng Ngãi	TP. Quảng Ngãi	199	191	163	218	187	195	166	225	176
	Lý Sơn	202	192	166	218	189	195	170	225	179
Bình Định	Phú Mỹ	200	195	164	218	187	199	169	225	174
	Quy Nhơn	196	194	161	215	181	199	168	224	170
Phú Yên	Tp. Tuy Hòa	196	192	158	214	182	196	164	222	170
Khánh Hòa	TP. Nha Trang	201	195	159	221	189	199	167	229	178
	Trường Sa	201	192	159	213	190	191	169	221	182
Ninh Thuận	TP. PR-Tháp Chàm	199	195	151	219	184	193	159	226	175
Bình Thuận	TP. Phan Thiết	185	204	131	222	188	185	163	210	194
	Phú Quý	198	193	150	218	188	190	163	223	181
Bà Rịa Vũng Tàu	Vũng Tàu	217	178	156	177	246	126	206	155	266
	Côn Đảo	225	174	157	175	245	136	197	161	263
TPHCM	Cần Giờ	214	175	158	174	251	118	212	146	275
Tiền Giang	Gò Công Tây	209	176	155	175	249	118	211	146	274
Bến Tre	Ba Tri	209	173	154	173	249	120	208	146	273
Trà Vinh	Duyên Hải	221	168	159	166	257	116	211	142	280
Sóc Trăng	Tân Phú	239	160	170	150	267	114	216	135	288
Bạc Liêu	TP. Bạc Liêu	260	155	181	133	273	124	211	135	282
Cà Mau	Năm Căn	258	164	177	140	260	145	192	149	265
	Trần Văn Thời	208	197	160	183	204	185	180	176	224
Kiên Giang	Rạch Giá	189	220	160	198	178	207	182	185	201
	Phú Quốc	192	193	180	180	183	195	186	180	197

Vùng Biển	Độ cao sóng biển dự báo trong 48 giờ		
	Độ cao sóng lớn nhất (m)	Hướng thịnh hành	Ghi chú
Bắc vịnh Bắc Bộ	1,2 - 2,2	Nam	Cảnh báo
Nam vịnh Bắc Bộ	0,9 - 2,0	Nam	Cảnh báo
Quảng Trị đến Quảng Ngãi	0,9 - 1,9	Nam	
Bình Định đến Ninh Thuận	1,2 - 2,7	Nam	Cảnh báo
Bình Thuận đến Cà Mau	2,3	Tây Nam	Cảnh báo
Cà Mau đến Kiên Giang	1,0 - 1,1	Tây Nam	
Quần đảo Hoàng Sa	1,6 - 2,0	Tây Nam	Cảnh báo
Quần đảo Trường Sa	1,2 - 2,3	Tây Nam	Cảnh báo
Bắc Biển Đông	1,3 - 2,1	Tây Nam	Cảnh báo
Giữa Biển Đông	1,5 - 2,7	Tây Nam	Cảnh báo
Nam Biển Đông	2,3	Tây Nam	Cảnh báo

Tin phát lúc: 13 giờ 00

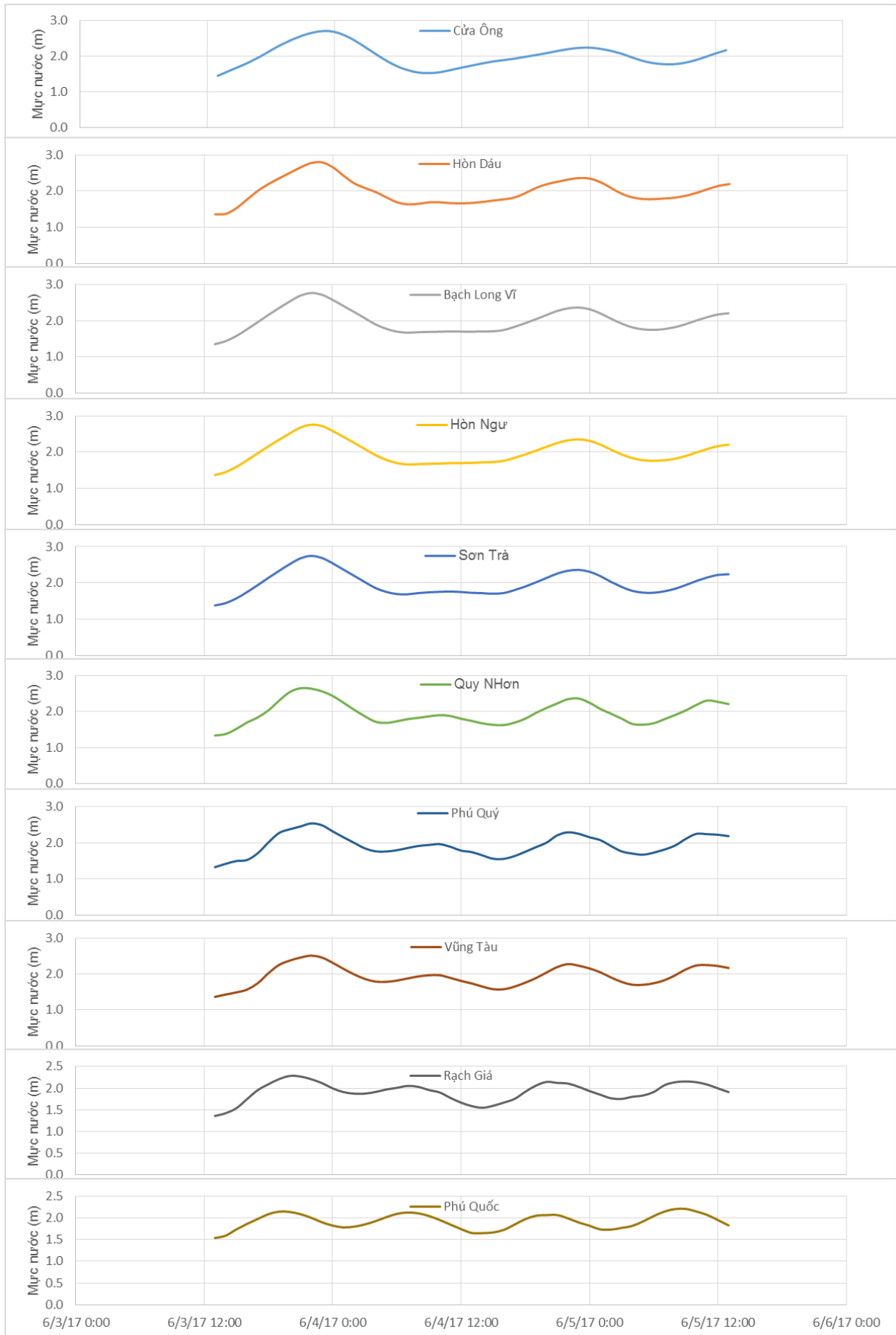
Thời điểm phát tin dự báo tiếp theo: 13 giờ 00 ngày 04/06/2017

Người xây dựng bản tin: Phạm Văn Tiến

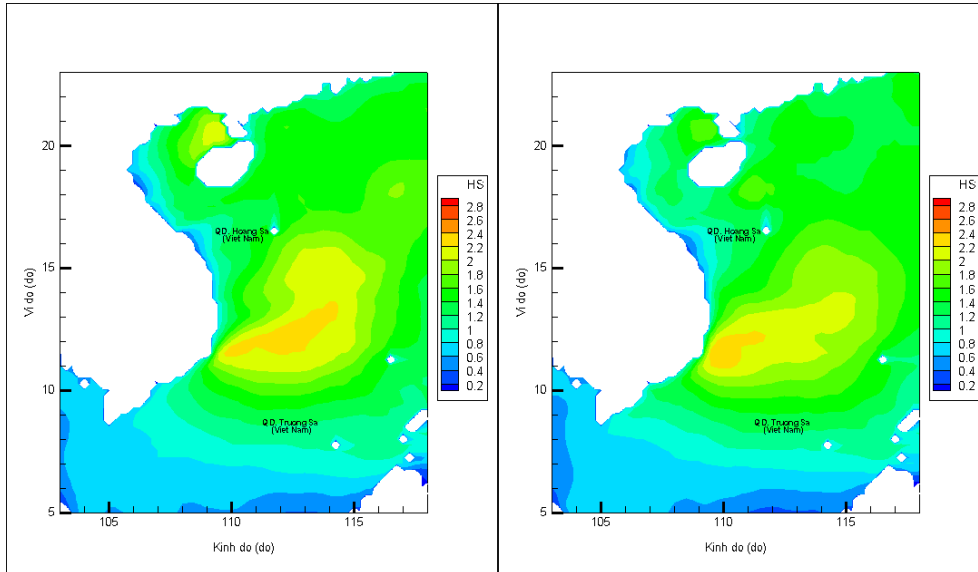
Người soát bản tin : Lê Quốc Huy

Biến trình mực nước tổng cộng tại 10 trạm Hải vãn

(Cửa Ông, Hòn Dấu, Bạch Long Vĩ, Hòn Ngự, Sơn Trà, Quy Nhơn, Phú Quý, Vũng Tàu, Rạch Giá, Phú Quốc)

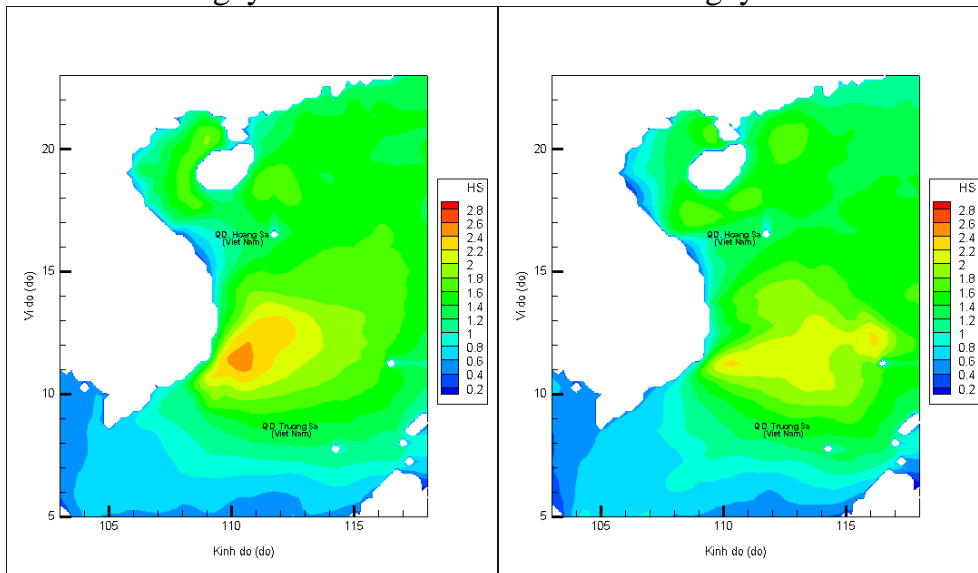


Phân bố độ cao sóng ven bờ và ngoài khơi biển Việt Nam (m)



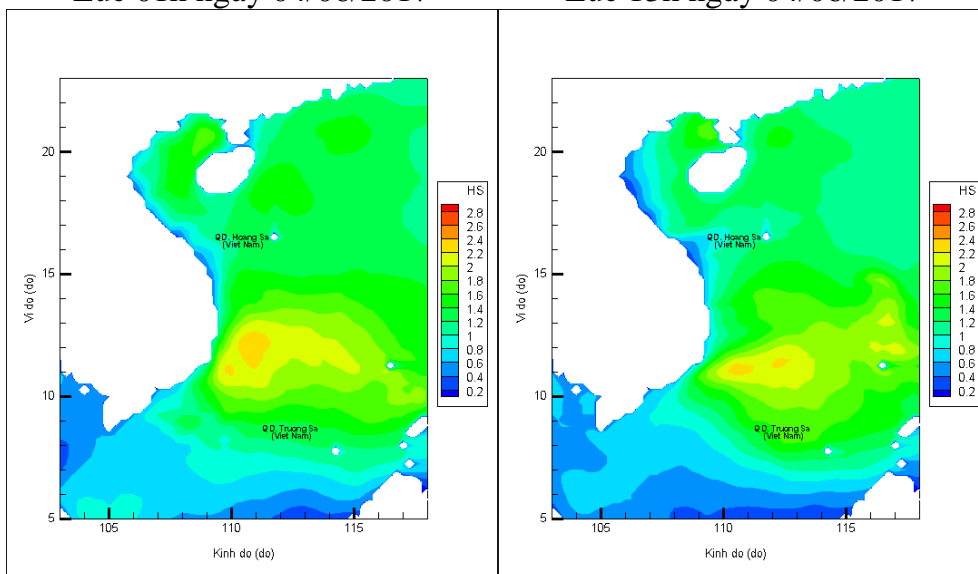
Lúc 13h ngày 03/06/2017

Lúc 19h ngày 03/06/2017



Lúc 01h ngày 04/06/2017

Lúc 13h ngày 04/06/2017



Lúc 01h ngày 05/06/2017

Lúc 13h ngày 05/06/2017