

**BẢN TIN DỰ BÁO MỰC NƯỚC VÀ SÓNG BIỂN**

(Lúc 13 giờ – 06Z ngày 30/05/2017)

Tỉnh/ TP	Huyện	Mực nước tổng cộng dự báo trong 48 giờ (cm)								
		30/05		31/05				01/06		
		13h	19h	1h	7h	13h	19h	1h	7h	13h
Quảng Ninh	Đầm Hà	162	378	228	40	142	338	274	66	143
	Cửa Ông	163	373	224	55	136	342	256	82	134
TP. Hải Phòng	Hòn Dấu	159	363	218	72	129	339	242	103	124
	Bạch Long Vĩ	180	356	200	66	150	333	232	93	144
Thái Bình	Thái Thụy	159	357	214	82	130	336	234	112	123
Nam Định	Hải Hậu	164	342	210	96	131	327	224	129	122
Ninh Bình	Kim Sơn	163	338	208	103	131	323	219	135	121
Thanh Hóa	Quảng Xương	160	333	208	111	127	317	217	142	119
Nghệ An	Diễn Châu	160	316	211	122	130	302	218	150	123
	Hòn Ngư	163	312	211	121	132	298	217	151	125
Hà Tĩnh	Thạch Hà	168	294	216	123	137	285	219	154	129
Quảng Bình	Quảng Trạch	183	251	221	134	158	249	214	164	144
	Quảng Ninh	194	223	215	147	173	229	207	174	158
Quảng Trị	Gio Linh	207	201	207	160	189	211	199	182	175
	Cồn Cỏ	212	203	204	157	193	214	197	179	178
Thừa Thiên Huế	Hương Trà	215	179	201	176	205	189	191	192	194
	Phú Lộc	221	157	196	190	217	170	184	199	206
TP. Đà Nẵng	Sơn Trà	230	143	193	198	224	157	180	203	214
	Hoàng Sa	246	131	171	205	248	146	166	205	241
Quảng Nam	Tam Kỳ	238	131	186	207	238	146	176	210	228
	Cù Lao Chàm	235	136	187	205	234	149	177	209	225
Quảng Ngãi	TP. Quảng Ngãi	246	123	179	207	246	141	170	210	237
	Lý Sơn	245	126	179	208	245	142	171	210	236
Bình Định	Phú Mỹ	250	124	176	205	249	141	168	204	239
	Quy Nhơn	251	123	176	202	251	142	168	202	238
Phú Yên	Tp. Tuy Hòa	248	118	169	199	248	138	163	200	235
Khánh Hòa	TP. Nha Trang	255	123	170	207	255	142	162	206	238
	Trường Sa	253	124	159	213	251	145	150	211	237
Ninh Thuận	TP. PR-Tháp Chàm	257	115	165	205	251	136	153	207	232
Bình Thuận	TP. Phan Thiết	251	134	124	245	230	168	100	250	207
	Phú Quý	254	120	156	217	248	143	143	218	231
Bà Rịa Vũng Tàu	Vũng Tàu	200	220	21	316	185	242	18	299	183
	Côn Đảo	214	218	20	293	200	242	28	275	200
TPHCM	Cần Giờ	191	234	16	322	177	254	11	304	178
Tiền Giang	Gò Công Tây	186	239	10	327	171	260	5	310	171
Bến Tre	Ba Tri	184	240	2	327	170	263	1	310	169
Trà Vinh	Duyên Hải	185	242	-10	328	175	265	-4	305	178
Sóc Trăng	Tân Phú	183	255	-14	316	179	272	4	287	190
Bạc Liêu	TP. Bạc Liêu	196	267	-5	281	200	267	28	243	220
Cà Mau	Năm Căn	226	252	34	233	222	250	69	202	237
	Trần Văn Thời	220	228	113	204	188	232	131	202	196
Kiên Giang	Rạch Giá	205	227	156	190	171	226	169	198	169
	Phú Quốc	196	214	188	169	173	203	199	176	183

Vùng Biển	Độ cao sóng biển dự báo trong 48 giờ		
	Độ cao sóng lớn nhất (m)	Hướng thịnh hành	Ghi chú
Bắc vịnh Bắc Bộ	1.1 - 2.5	Bắc	Cảnh báo
Nam vịnh Bắc Bộ	0.9 - 1.6	Bắc	
Quảng Trị đến Quảng Ngãi	0.9 - 2.1	Đông Bắc, Bắc	Cảnh báo
Bình Định đến Ninh Thuận	1.1 - 2.1	Bắc	Cảnh báo
Bình Thuận đến Cà Mau	1.2	Bắc	
Cà Mau đến Kiên Giang	1.0 - 1.3	Bắc	
Quần đảo Hoàng Sa	1.5 - 1.9	Bắc	
Quần đảo Trường Sa	1.1 - 1.2	Bắc	
Bắc Biển Đông	1.1 - 2.4	Bắc	Cảnh báo
Giữa Biển Đông	1.0 - 2.0	Bắc	Cảnh báo
Nam Biển Đông	1.3	Bắc	

**Tin phát lúc: 13 giờ 00**

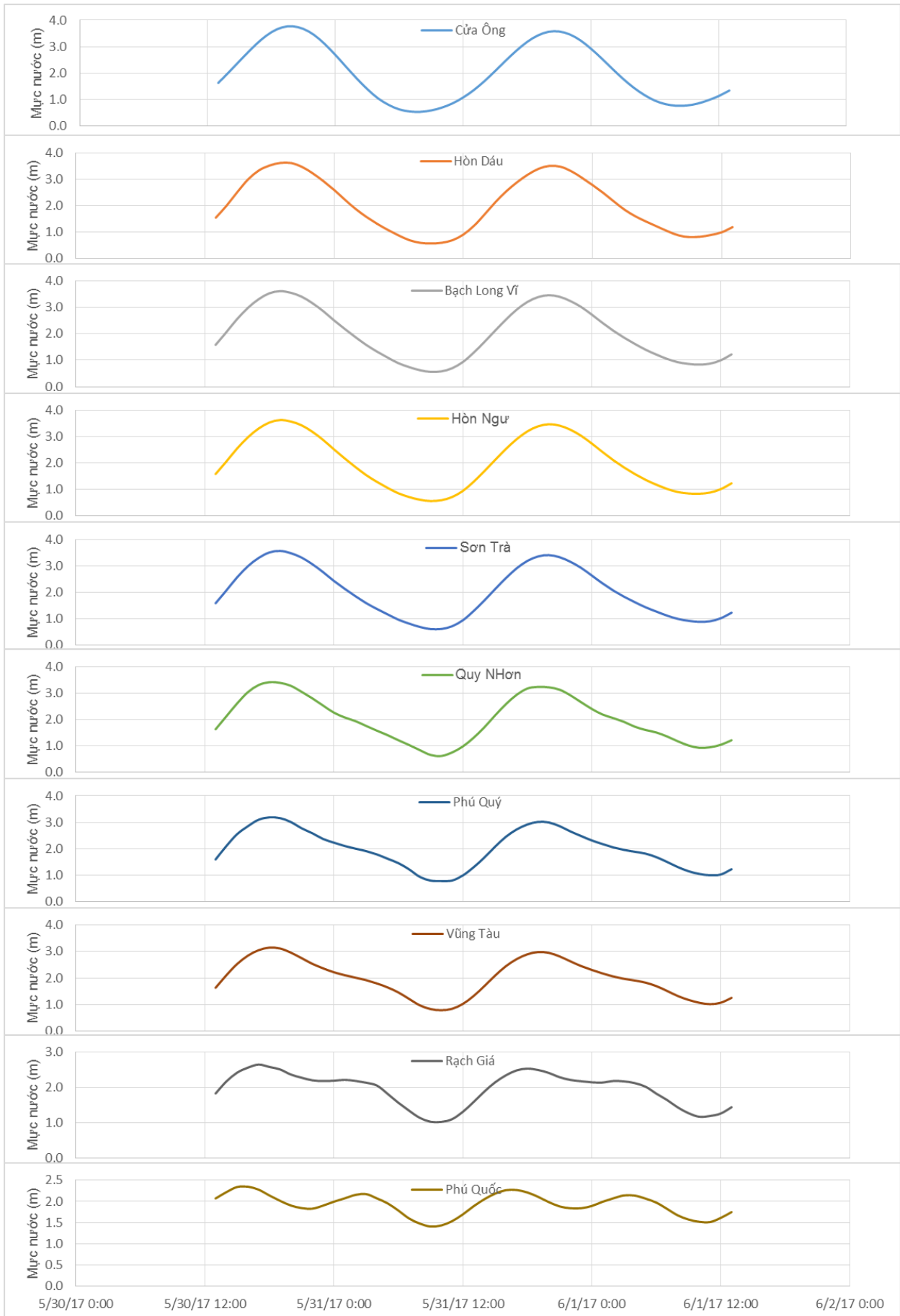
Thời điểm phát tin dự báo tiếp theo: 13 giờ 00 ngày 31/05/2017

Người xây dựng bản tin: Lê Đức Quyền

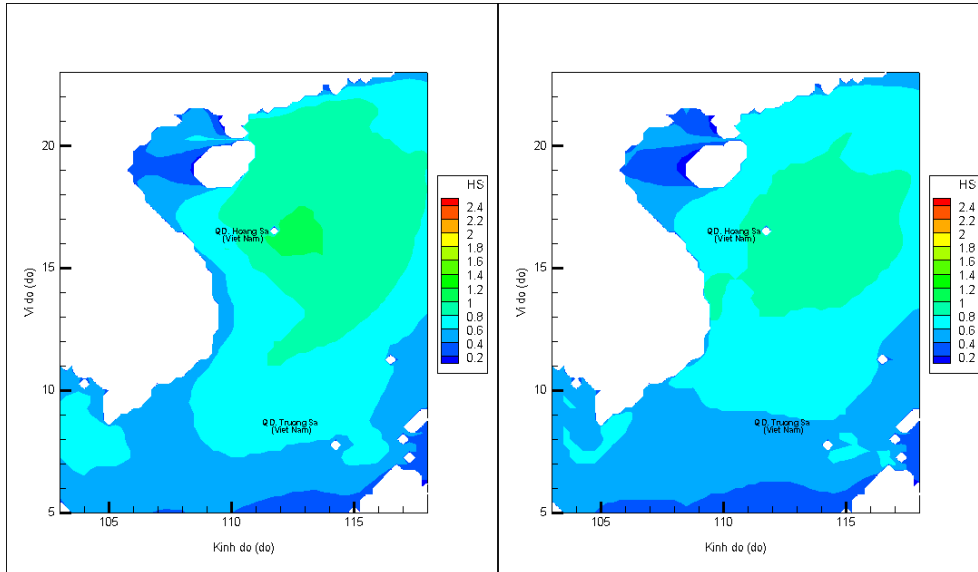
Người soát bản tin : Lê Quốc Huy

## Biến trình mực nước tổng cộng tại 10 trạm Hải vãn

(Cửa Ông, Hòn Dấu, Bạch Long Vĩ, Hòn Ngự, Sơn Trà, Quy Nhơn, Phú Quý, Vũng Tàu, Rạch Giá, Phú Quốc)

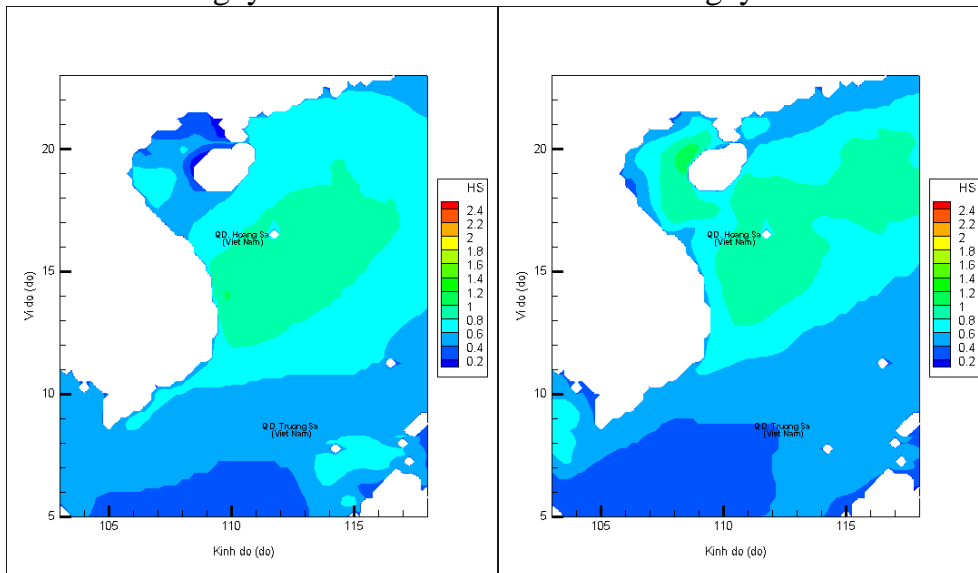


## Phân bố độ cao sóng ven bờ và ngoài khơi biển Việt Nam (m)



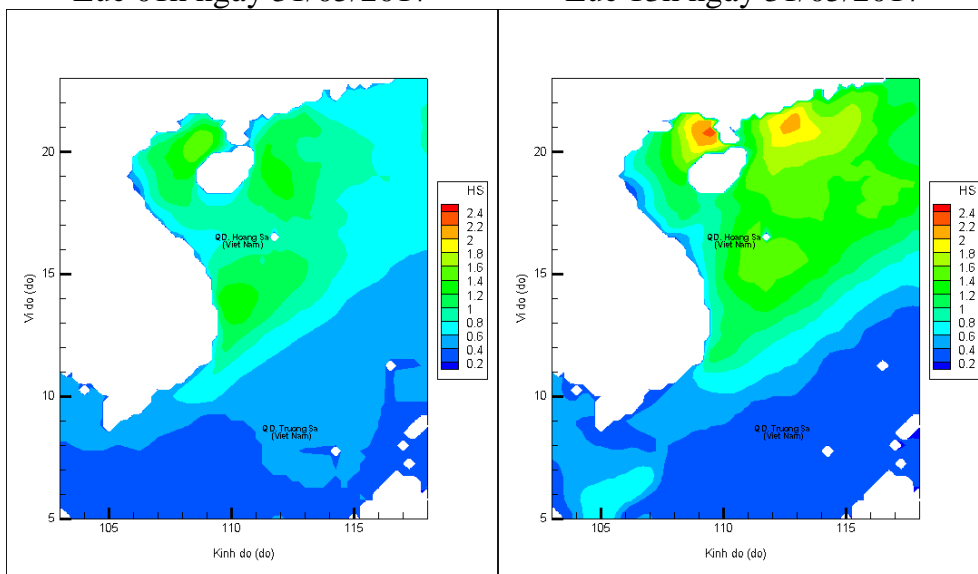
Lúc 13h ngày 30/05/2017

Lúc 19h ngày 30/05/2017



Lúc 01h ngày 31/05/2017

Lúc 13h ngày 31/05/2017



Lúc 01h ngày 01/06/2017

Lúc 13h ngày 01/06/2017