

**BẢN TIN DỰ BÁO MỰC NƯỚC VÀ SÓNG BIỂN**

(Lúc 13 giờ – 06Z ngày 29/05/2017)

Tỉnh/ TP	Huyện	Mực nước tổng cộng dự báo trong 48 giờ (cm)								
		29/05		30/05				31/05		
		13h	19h	1h	7h	13h	19h	1h	7h	13h
Quảng Ninh	Đầm Hà	193	395	173	31	161	377	224	41	152
	Cửa Ông	202	382	181	38	163	370	220	55	144
TP. Hải Phòng	Hòn Dấu	202	362	187	50	162	358	216	73	138
	Bạch Long Vĩ	219	358	163	55	181	352	197	68	158
Thái Bình	Thái Thụy	203	354	187	58	162	352	212	83	138
Nam Định	Hải Hậu	212	336	192	66	165	340	208	97	136
Ninh Bình	Kim Sơn	209	331	193	69	163	339	206	104	134
Thanh Hóa	Quảng Xương	206	326	194	78	162	332	208	112	132
Nghệ An	Diễn Châu	206	309	196	92	167	309	209	122	137
	Hòn Ngư	208	304	198	92	169	305	210	122	138
Hà Tĩnh	Thạch Hà	210	284	209	98	172	288	215	125	142
Quảng Bình	Quảng Trạch	218	240	221	113	185	246	219	140	161
	Quảng Ninh	222	214	219	129	196	222	214	152	174
Quảng Trị	Gio Linh	228	194	214	146	209	202	207	164	189
	Cồn Cỏ	233	194	210	143	214	203	203	161	193
Thừa Thiên Huế	Hương Trà	229	172	209	165	220	177	202	179	206
	Phú Lộc	229	152	205	182	227	155	196	191	218
TP. Đà Nẵng	Sơn Trà	231	137	203	195	231	143	197	202	227
	Hoàng Sa	241	122	178	214	248	129	171	207	249
Quảng Nam	Tam Kỳ	234	122	196	210	239	128	189	211	237
	Cù Lao Chàm	232	127	197	206	236	133	189	208	234
Quảng Ngãi	TP. Quảng Ngãi	239	113	190	214	249	122	179	211	246
	Lý Sơn	238	116	188	214	246	124	180	211	245
Bình Định	Phú Mỹ	242	113	186	213	253	123	178	207	249
	Quy Nhơn	243	113	186	210	253	122	178	207	251
Phú Yên	Tp. Tuy Hòa	249	117	187	215	256	126	178	211	256
Khánh Hòa	TP. Nha Trang	249	109	180	214	256	122	172	211	255
	Trường Sa	250	108	171	220	255	123	158	215	249
Ninh Thuận	TP. PR-Tháp Chàm	256	100	178	211	258	115	166	211	253
Bình Thuận	TP. Phan Thiết	268	94	158	233	250	132	124	248	229
	Phú Quý	255	101	173	220	256	119	156	220	247
Bà Rịa Vũng Tàu	Vũng Tàu	225	174	52	316	200	218	15	321	179
	Côn Đảo	235	179	39	302	213	222	19	299	198
TPHCM	Cần Giờ	217	190	45	323	194	229	6	328	168
Tiền Giang	Gò Công Tây	215	192	40	327	190	234	0	334	162
Bến Tre	Ba Tri	212	193	31	330	188	240	-5	336	162
Trà Vinh	Duyên Hải	211	197	13	335	188	245	-14	335	168
Sóc Trăng	Tân Phú	203	218	-1	332	185	260	-15	322	174
Bạc Liêu	TP. Bạc Liêu	200	249	-14	313	194	271	-7	285	197
Cà Mau	Nấm Căn	225	242	20	262	218	257	35	233	224
	Trần Văn Thời	235	211	118	204	201	231	125	201	199
Kiên Giang	Rạch Giá	221	213	163	188	183	224	181	181	186
	Phú Quốc	201	215	188	169	179	213	201	168	184

Vùng Biển	Độ cao sóng biển dự báo trong 48 giờ		
	Độ cao sóng lớn nhất (m)	Hướng thịnh hành	Ghi chú
Bắc vịnh Bắc Bộ	0.9 - 1.4	Đông, Đông Nam	
Nam vịnh Bắc Bộ	0.9 - 1.2	Đông, Đông Bắc, Bắc	
Quảng Trị đến Quảng Ngãi	1.1 - 2.0	Đông Bắc, Bắc, Đông	Cảnh báo
Bình Định đến Ninh Thuận	1.1 - 1.4	Bắc	
Bình Thuận đến Cà Mau	1.2	Bắc	
Cà Mau đến Kiên Giang	1.0 - 1.2	Bắc, Nam	
Quần đảo Hoàng Sa	1.1 - 1.6	Bắc, Đông Bắc	
Quần đảo Trường Sa	1.1 - 1.2	Bắc	
Bắc Biển Đông	1.1 - 2.1	Bắc, Đông Bắc	Cảnh báo
Giữa Biển Đông	1.0 - 1.2	Bắc	
Nam Biển Đông	1.3	Bắc	

**Tin phát lúc: 13 giờ 00**

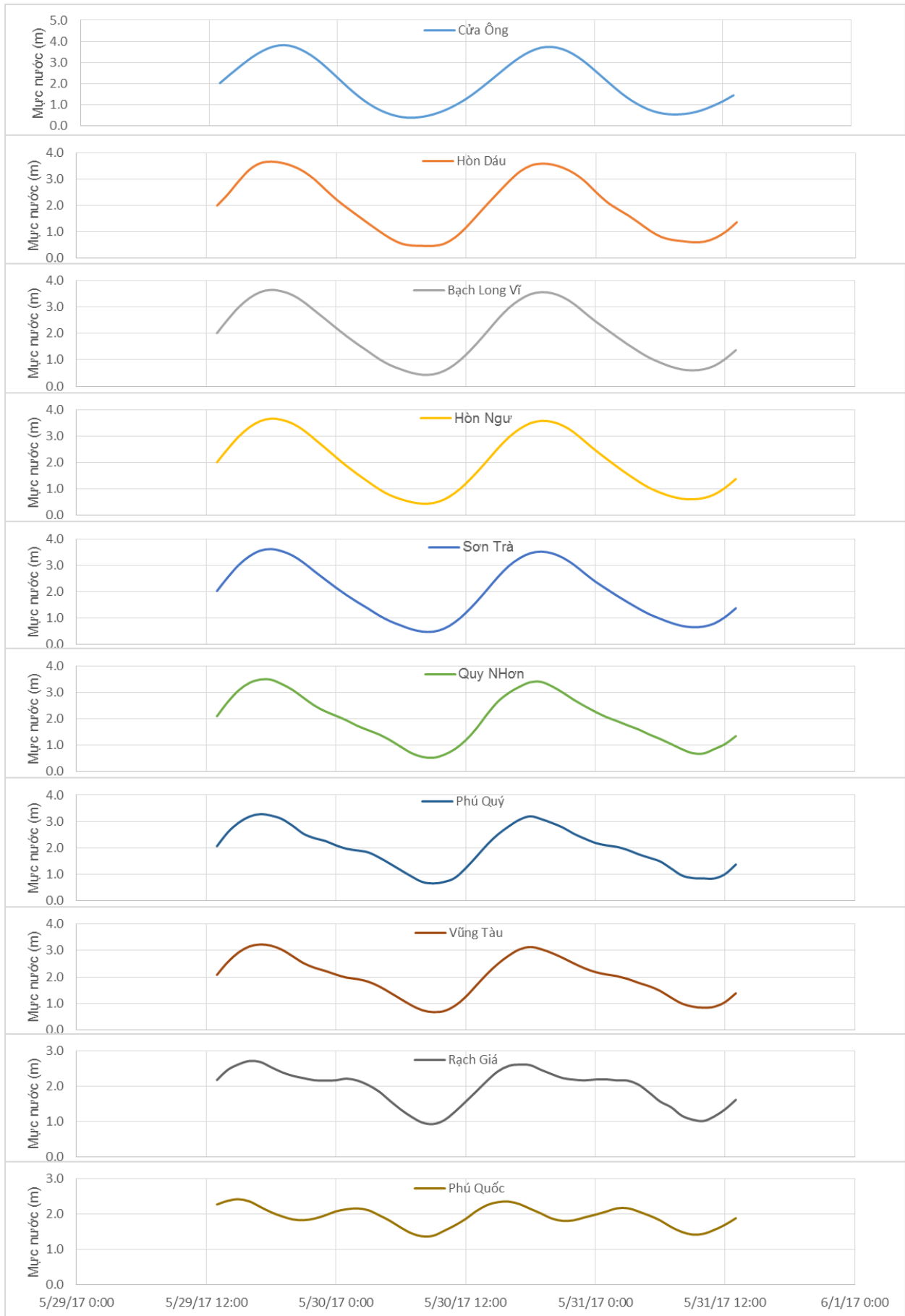
Thời điểm phát tin dự báo tiếp theo: 13 giờ 00 ngày 30/05/2017

Người xây dựng bản tin: Đặng Linh Chi

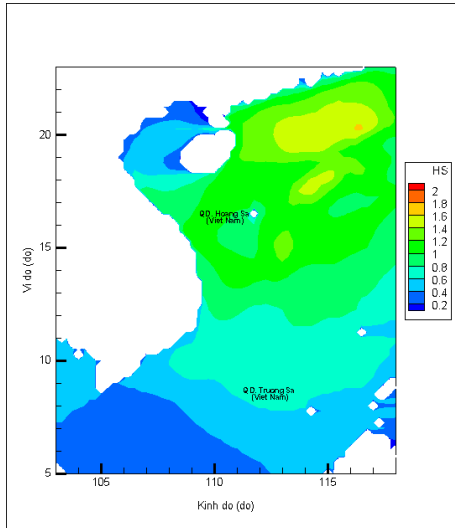
Người soát bản tin : Nguyễn Thị Thanh

## Biên trình mực nước tổng cộng tại 10 trạm Hải vãn

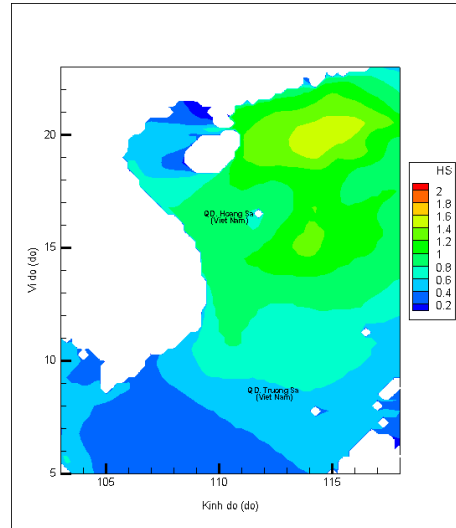
(Cửa Ông, Hòn Dấu, Bạch Long Vĩ, Hòn Ngư, Sơn Trà, Quy Nhơn, Phú Quý, Vũng Tàu, Rạch Giá, Phú Quốc)



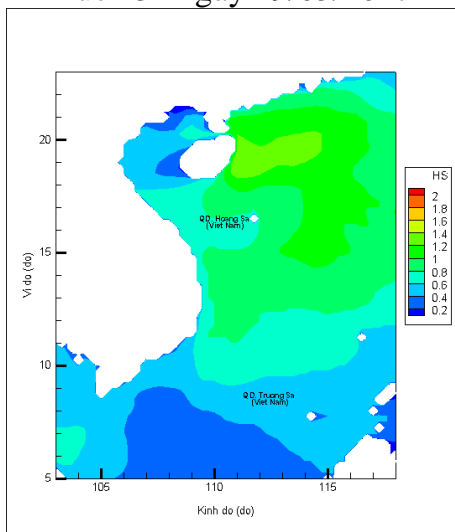
## Phân bố độ cao sóng ven bờ và ngoài khơi biển Việt Nam (m)



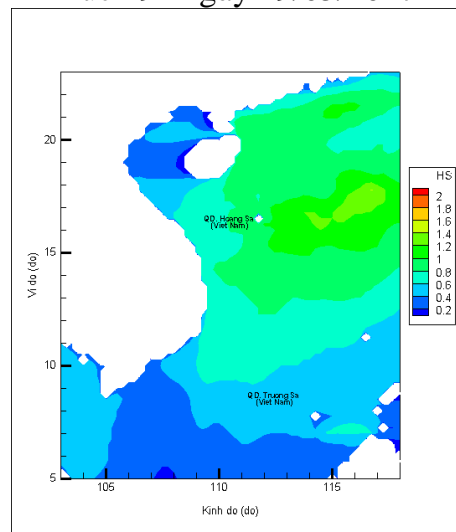
Lúc 13h ngày 29/05/2017



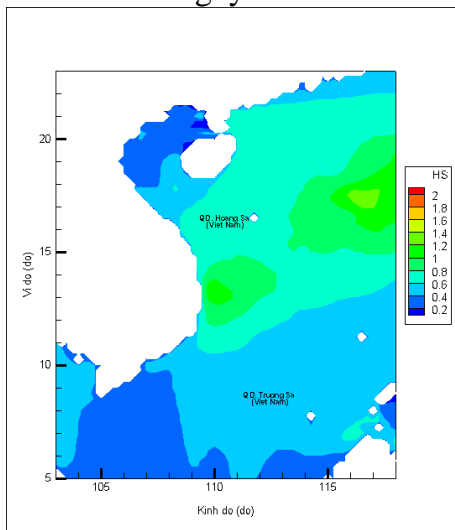
Lúc 19h ngày 29/05/2017



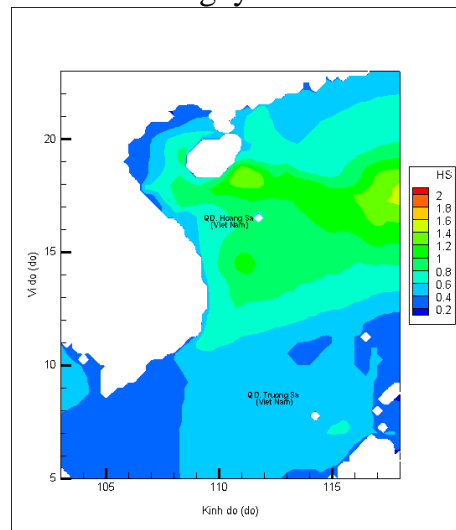
Lúc 01h ngày 30/05/2017



Lúc 13h ngày 30/05/2017



Lúc 01h ngày 31/05/2017



Lúc 13h ngày 31/05/2017