

BẢN TIN DỰ BÁO MỰC NƯỚC VÀ SÓNG BIỂN

(Lúc 13 giờ – 06Z ngày 26/05/2017)

Tỉnh/ TP	Huyện	Mức nước tổng cộng dự báo trong 48 giờ (cm)								
		26/05		27/05				28/05		
		13h	19h	1h	7h	13h	19h	1h	7h	13h
Quảng Ninh	Đầm Hà	250	313	60	113	241	357	75	79	229
	Cửa Ông	271	287	92	94	263	329	102	62	245
TP. Hải Phòng	Hòn Dấu	284	255	120	78	278	299	131	57	255
	Bạch Long Vĩ	282	253	102	107	276	294	104	82	258
Thái Bình	Thái Thụy	289	244	131	75	282	287	139	58	258
Nam Định	Hải Hậu	297	225	152	68	291	264	156	58	265
Ninh Bình	Kim Sơn	299	221	159	62	293	259	162	57	264
Thanh Hóa	Quảng Xương	299	216	166	66	293	252	169	60	263
Nghệ An	Diễn Châu	296	206	176	75	286	236	183	68	265
	Hòn Ngư	296	205	178	78	287	235	183	69	265
Hà Tĩnh	Thạch Hà	289	201	186	84	280	228	191	76	259
Quảng Bình	Quảng Trạch	262	188	201	107	263	205	206	100	253
	Quảng Ninh	250	177	209	126	257	188	214	120	251
Quảng Trị	Gio Linh	240	170	213	147	253	174	217	141	250
	Cồn Cỏ	242	167	208	149	256	172	212	142	255
Thừa Thiên Huế	Hương Trà	224	165	214	171	239	162	217	166	245
	Phú Lộc	209	160	216	189	226	152	220	187	239
TP. Đà Nẵng	Sơn Trà	202	156	215	206	217	142	219	206	233
	Hoàng Sa	183	147	193	244	206	132	194	243	232
Quảng Nam	Tam Kỳ	189	148	210	225	209	133	214	226	230
	Cù Lao Chàm	193	151	210	219	211	135	213	220	229
Quảng Ngãi	TP. Quảng Ngãi	185	141	208	235	208	125	209	234	233
	Lý Sơn	185	144	205	236	207	127	206	235	230
Bình Định	Phú Mỹ	182	138	204	240	206	123	204	238	233
	Quy Nhơn	181	137	202	240	205	120	202	238	232
Phú Yên	TP. Tuy Hòa	189	141	204	242	211	123	203	241	238
Khánh Hòa	TP. Nha Trang	191	130	201	238	215	113	201	238	239
	Trường Sa	197	124	203	235	219	106	198	236	240
Ninh Thuận	TP. PR-Tháp Chàm	200	119	204	229	221	101	205	230	245
Bình Thuận	TP. Phan Thiết	266	54	252	188	279	43	233	204	278
	Phú Quý	209	109	213	225	231	92	208	229	248
Bà Rịa Vũng Tàu	Vũng Tàu	314	15	240	201	296	48	175	253	262
	Côn Đảo	305	37	205	218	287	75	146	261	265
TPHCM	Cần Giờ	318	15	239	203	300	50	171	255	257
Tiền Giang	Gò Công Tây	323	8	243	200	303	47	172	254	259
Bến Tre	Ba Tri	322	5	237	202	301	51	164	258	258
Trà Vinh	Duyên Hải	319	12	220	212	293	63	146	272	255
Sóc Trăng	Tân Phú	306	39	190	226	273	96	116	283	241
Bạc Liêu	TP. Bạc Liêu	272	104	128	259	241	157	62	303	219
Cà Mau	Nấm Căn	259	144	102	254	238	184	57	276	233
	Trần Văn Thời	270	152	168	179	245	173	154	186	248
Kiên Giang	Rạch Giá	270	171	205	148	237	177	210	145	243
	Phú Quốc	222	206	182	160	199	209	191	158	206

Vùng Biển	Độ cao sóng biển dự báo trong 48 giờ		
	Độ cao sóng lớn nhất (m)	Hướng thịnh hành	Ghi chú
Bắc vịnh Bắc Bộ	0.9 - 2.1	Bắc, Đông Bắc	CB
Nam vịnh Bắc Bộ	1.1 - 2.6	Bắc, Đông Bắc	CB
Quảng Trị đến Quảng Ngãi	1.7 - 4.6	Bắc, Đông Bắc	CB
Bình Định đến Ninh Thuận	1.3 - 2.8	Bắc	CB
Bình Thuận đến Cà Mau	1.7	Bắc	
Cà Mau đến Kiên Giang	1.0 - 1.3	Bắc, Nam	
Quần đảo Hoàng Sa	2.1 - 4.3	Bắc	CB
Quần đảo Trường Sa	1.1 - 1.4	Bắc	
Bắc Biển Đông	1.1 - 6.3	Bắc, Đông Bắc	CB
Giữa Biển Đông	1.0 - 2.3	Bắc	CB
Nam Biển Đông	1.3	Bắc	

Tin phát lúc: 13 giờ 00

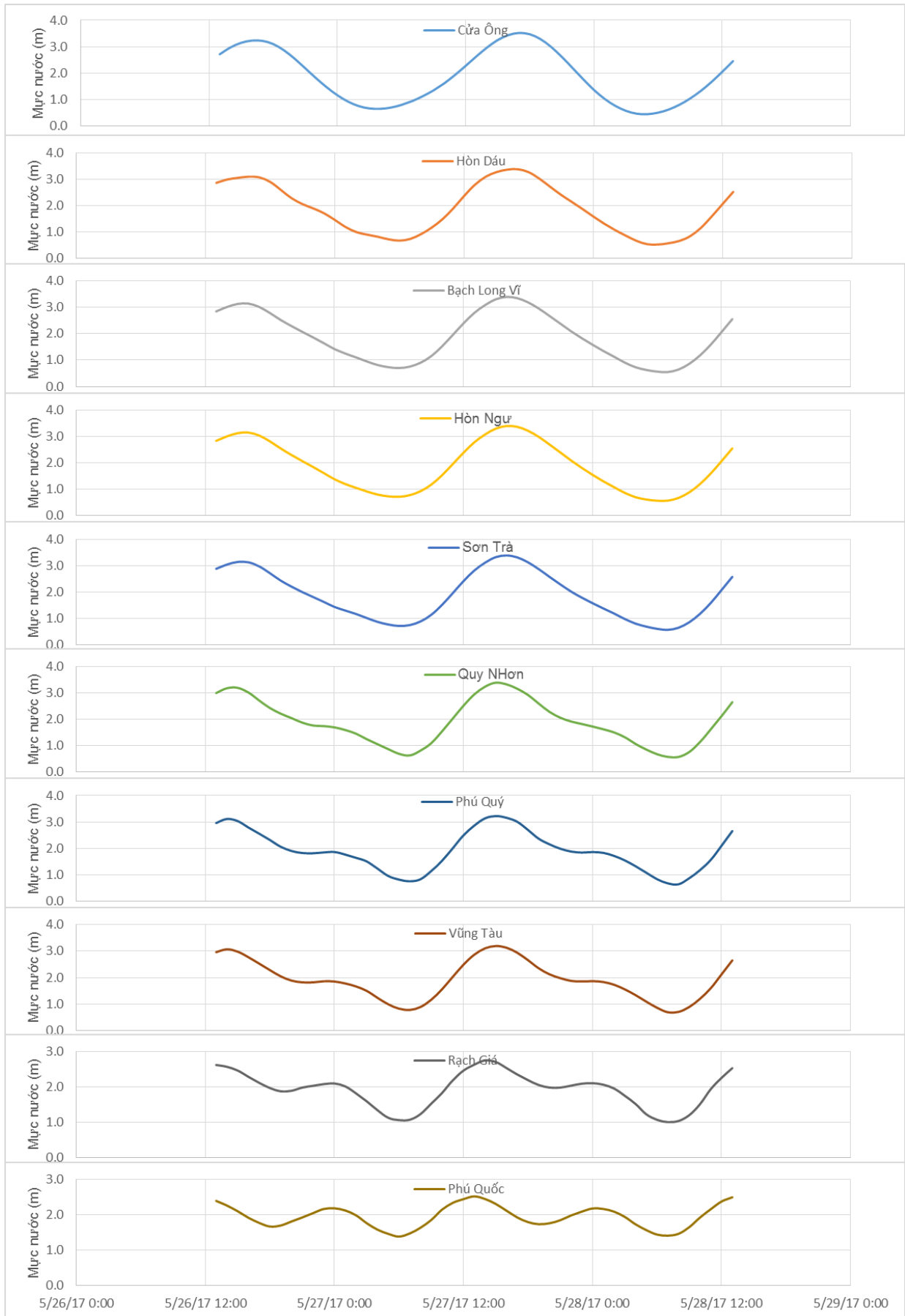
Thời điểm phát tin dự báo tiếp theo: 13 giờ 00 ngày 27/05/2017

Người xây dựng bản tin: Phạm Tiến Đạt

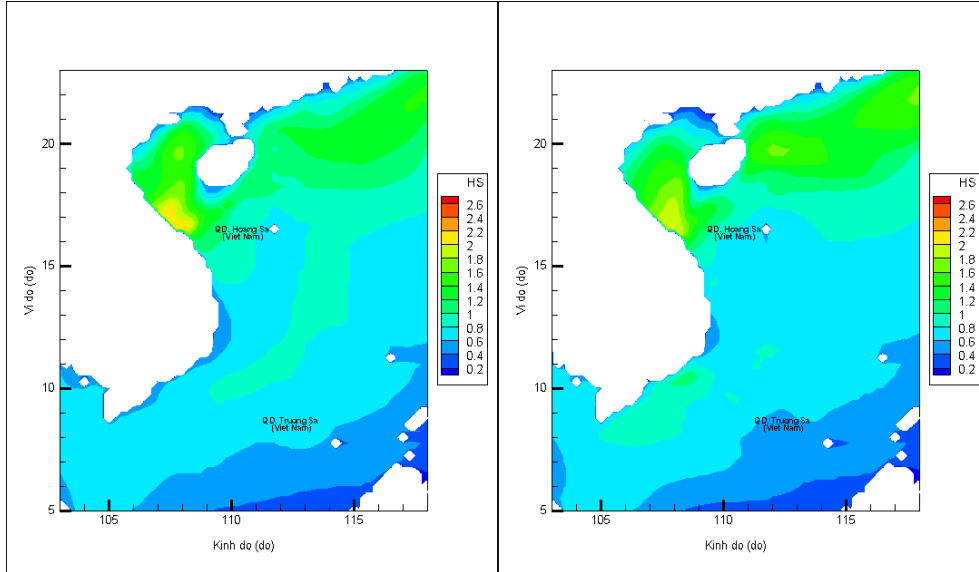
Người soát bản tin : Lê Quốc Huy

Biến trình mực nước tổng cộng tại 10 trạm Hải vãn

(Cửa Ông, Hòn Dấu, Bạch Long Vĩ, Hòn Ngư, Sơn Trà, Quy Nhơn, Phú Quý, Vũng Tàu, Rạch Giá, Phú Quốc)

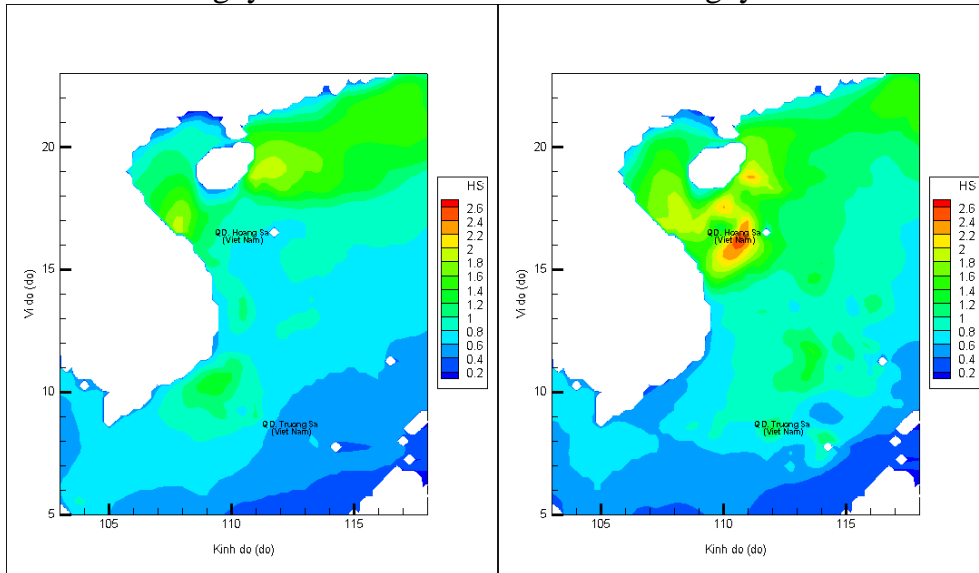


Phân bố độ cao sóng ven bờ và ngoài khơi biển Việt Nam (m)



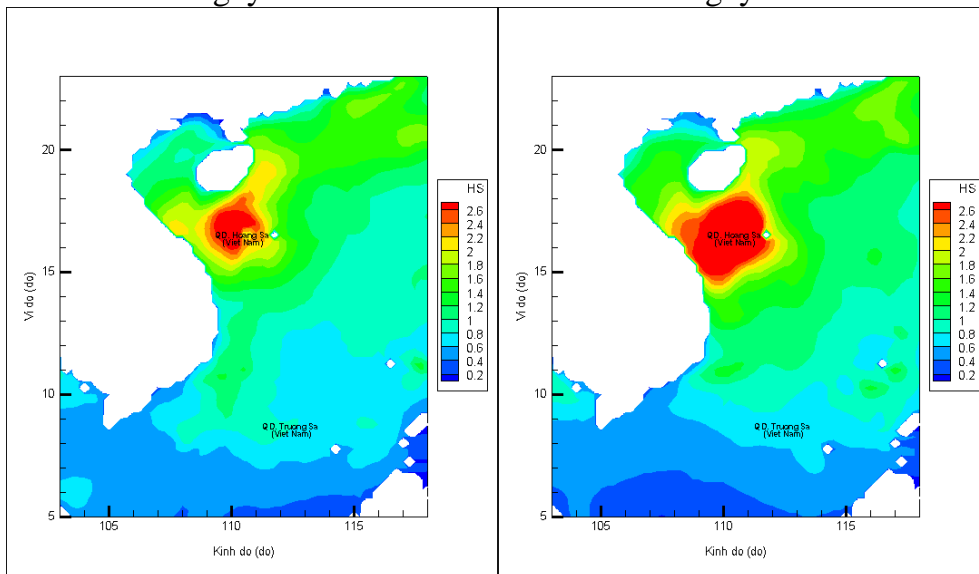
Lúc 13h ngày 26/05/2017

Lúc 19h ngày 26/05/2017



Lúc 01h ngày 27/05/2017

Lúc 13h ngày 27/05/2017



Lúc 01h ngày 28/05/2017

Lúc 13h ngày 28/05/2017