

BẢN TIN DỰ BÁO MỰC NƯỚC VÀ SÓNG BIỂN

(Lúc 13 giờ – 06Z ngày 20/05/2017)

Tỉnh/ TP	Huyện	Mực nước tổng cộng dự báo trong 48 giờ (cm)								
		20/05		21/05				22/05		
		13h	19h	1h	7h	13h	19h	1h	7h	13h
Quảng Ninh	Đầm Hà	135	242	284	148	158	207	253	173	185
	Cửa Ông	126	241	274	156	156	209	249	177	185
TP. Hải Phòng	Hòn Dấu	129	246	266	164	154	211	245	180	186
	Bạch Long Vĩ	136	245	257	158	157	212	241	176	186
Thái Bình	Thái Thụy	131	245	261	168	156	210	243	180	189
Nam Định	Hải Hậu	130	243	249	175	158	210	235	185	188
Ninh Bình	Kim Sơn	131	243	244	174	162	208	235	183	191
Thanh Hóa	Quảng Xương	130	238	243	178	163	206	233	184	193
Nghệ An	Diễn Châu	136	232	240	190	165	205	227	183	199
	Hòn Ngư	134	232	235	192	163	205	224	190	197
Hà Tĩnh	Thạch Hà	133	230	228	198	156	209	217	202	188
Quảng Bình	Quảng Trạch	137	230	212	209	153	214	197	214	177
	Quảng Ninh	149	225	201	213	158	214	188	217	176
Quảng Trị	Gio Linh	162	220	189	216	168	216	184	219	176
	Cồn Cỏ	163	223	189	214	168	217	183	218	176
Thừa Thiên Huế	Hương Trà	177	213	177	218	177	213	178	219	180
	Phú Lộc	187	205	168	220	183	214	171	219	182
TP. Đà Nẵng	Sơn Trà	196	198	163	221	186	211	163	220	185
	Hoàng Sa	215	195	162	208	199	207	165	214	183
Quảng Nam	Tam Kỳ	210	195	160	221	193	209	161	222	184
	Cù Lao Chàm	206	196	161	220	192	210	162	222	185
Quảng Ngãi	TP. Quảng Ngãi	211	197	158	216	194	212	160	218	180
	Lý Sơn	213	196	161	215	196	210	162	218	181
Bình Định	Phú Mỹ	213	199	160	209	196	214	165	217	177
	Quy Nhơn	212	199	159	206	193	214	166	214	176
Phú Yên	Tp. Tuy Hòa	211	196	155	204	193	209	160	209	172
Khánh Hòa	TP. Nha Trang	215	200	158	212	198	210	161	215	179
	Trường Sa	214	196	154	209	197	205	160	212	183
Ninh Thuận	TP. PR-Tháp Chàm	212	199	148	212	192	210	152	215	176
Bình Thuận	TP. Phan Thiết	199	214	129	220	191	207	147	204	188
	Phú Quý	211	200	148	216	194	207	154	214	181
Bà Rịa Vũng Tàu	Vũng Tàu	226	198	143	177	242	161	200	141	264
	Côn Đảo	236	197	151	171	248	161	200	144	263
TPHCM	Cần Giờ	227	198	143	172	241	157	204	136	267
Tiền Giang	Gò Công Tây	224	200	142	173	239	155	205	136	268
Bến Tre	Ba Tri	225	197	144	173	242	151	205	135	273
Trà Vinh	Duyên Hải	236	194	151	167	254	147	209	129	279
Sóc Trăng	Tân Phú	246	192	160	155	263	143	215	120	285
Bạc Liêu	TP. Bạc Liêu	255	186	170	135	270	145	218	116	283
Cà Mau	Năm Căn	251	191	170	138	257	162	203	134	259
	Trần Văn Thời	204	217	161	183	203	191	185	182	214
Kiên Giang	Rạch Giá	177	235	170	195	192	207	191	192	202
	Phú Quốc	186	205	188	184	189	191	192	188	195

Vùng Biển	Độ cao sóng biển dự báo trong 48 giờ		
	Độ cao sóng lớn nhất (m)	Hướng thịnh hành	Ghi chú
Bắc vịnh Bắc Bộ	0,9 - 1,4	Đông, Đông Nam	
Nam vịnh Bắc Bộ	1,0 - 1,2	Đông, Đông Nam	
Quảng Trị đến Quảng Ngãi	0,9 - 1,3	Đông Bắc, Đông	
Bình Định đến Ninh Thuận	1,1 - 2,1	Bắc	Cảnh báo
Bình Thuận đến Cà Mau	2	Bắc	Cảnh báo
Cà Mau đến Kiên Giang	0,9 - 1,3	Bắc	
Quần đảo Hoàng Sa	0,9 - 1,2	Đông Bắc, Đông	
Quần đảo Trường Sa	1,1 - 1,3	Bắc	
Bắc Biển Đông	0,9 - 2,7	Đông Bắc, Đông	Cảnh báo
Giữa Biển Đông	0,9 - 1,9	Bắc	
Nam Biển Đông	1,4	Bắc	

Tin phát lúc: 13 giờ 00

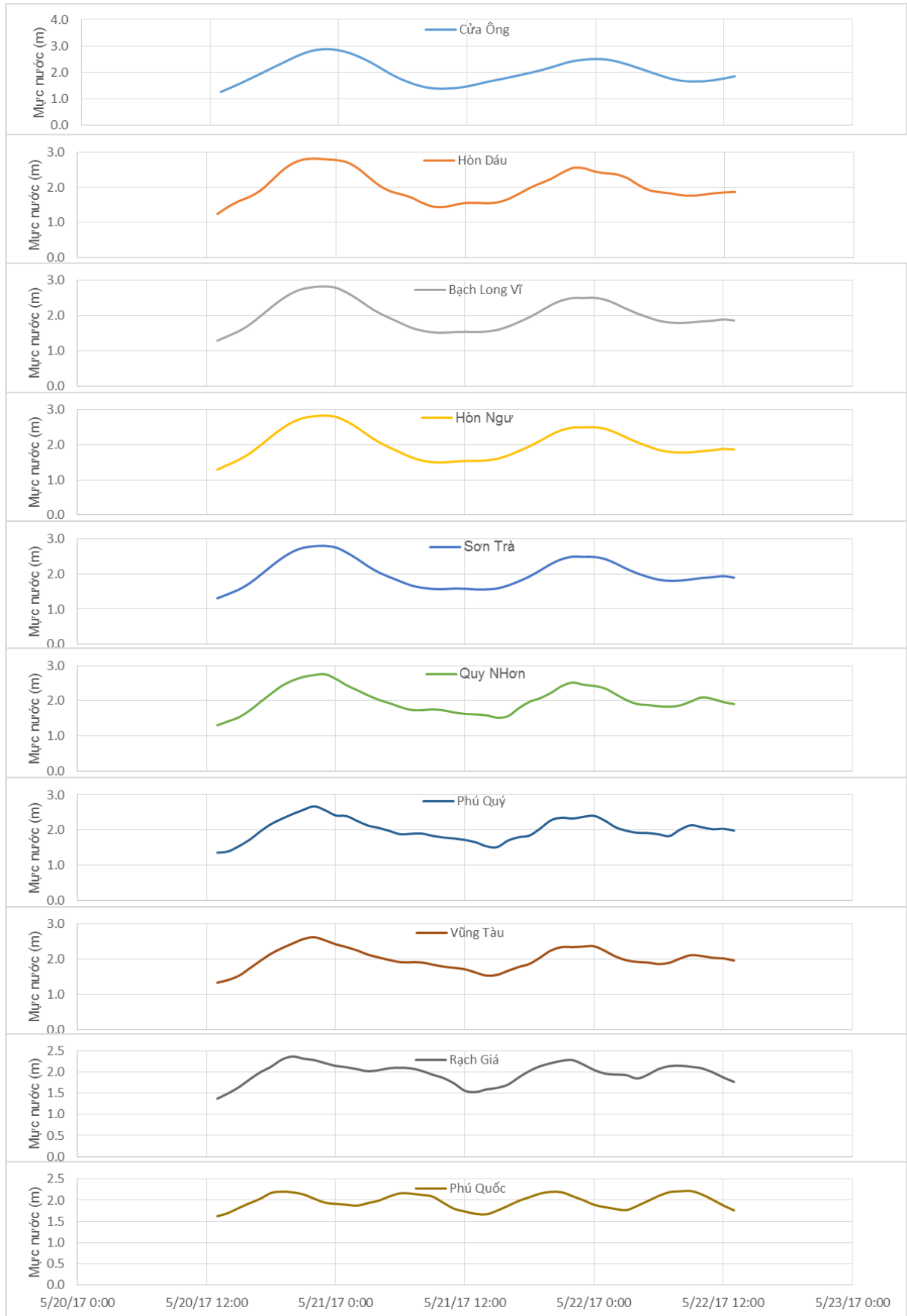
Thời điểm phát tin dự báo tiếp theo: 13 giờ 00 ngày 21/05/2017

Người xây dựng bản tin: Khương Văn Hải

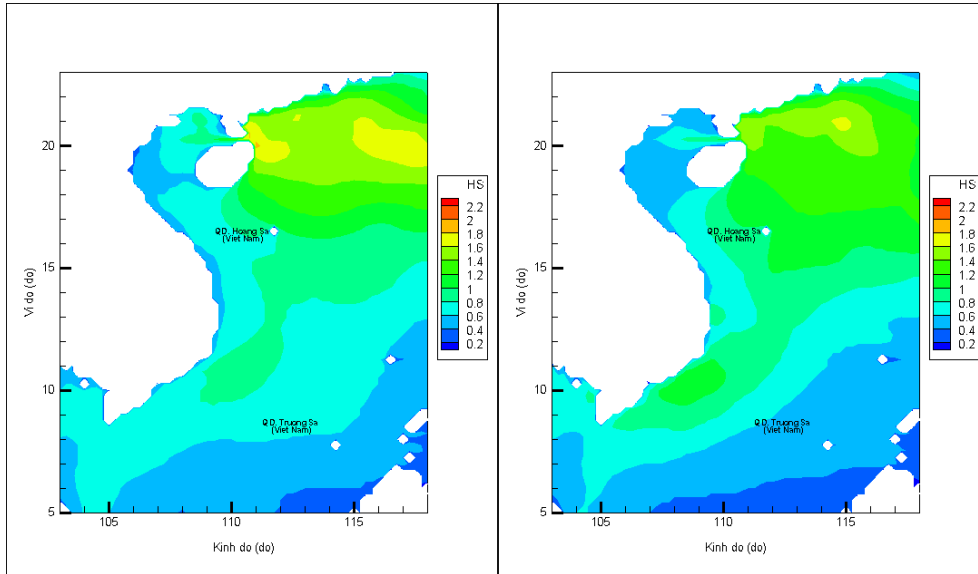
Người soát bản tin : Lê Quốc Huy

Biến trình mực nước tổng cộng tại 10 trạm Hải vãn

(Cửa Ông, Hòn Dấu, Bạch Long Vĩ, Hòn Ngự, Sơn Trà, Quy Nhơn, Phú Quý, Vũng Tàu, Rạch Giá, Phú Quốc)

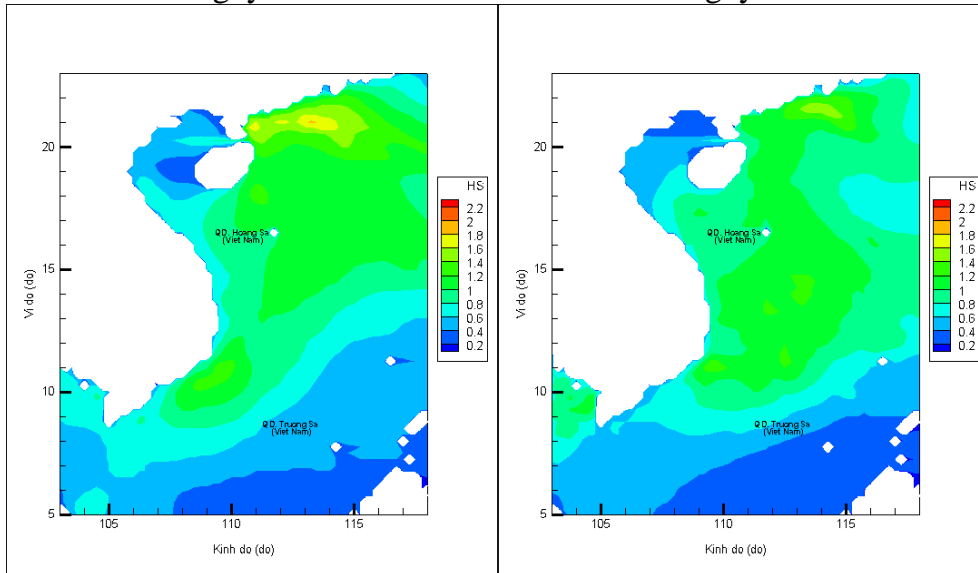


Phân bố độ cao sóng ven bờ và ngoài khơi biển Việt Nam (m)



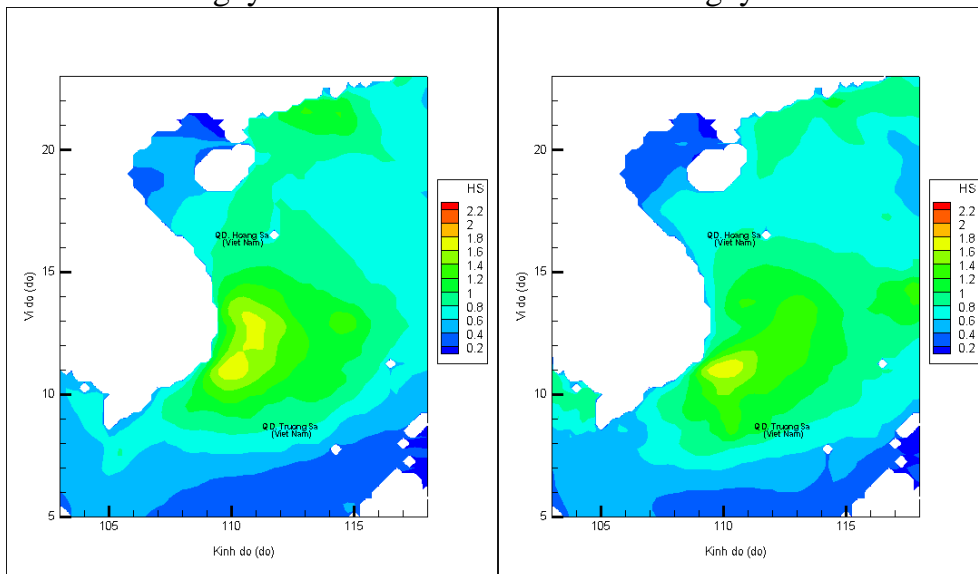
Lúc 13h ngày 20/05/2017

Lúc 19h ngày 20/05/2017



Lúc 01h ngày 21/05/2017

Lúc 13h ngày 21/05/2017



Lúc 01h ngày 22/05/2017

Lúc 13h ngày 22/05/2017