

### BẢN TIN DỰ BÁO MỰC NƯỚC VÀ SÓNG BIỂN

(Lúc 13 giờ – 06Z ngày 18/05/2017)

Tỉnh/ TP	Huyện	Mực nước tổng cộng dự báo trong 48 giờ (cm)								
		18/05		19/05				20/05		
		13h	19h	1h	7h	13h	19h	1h	7h	13h
Quảng Ninh	Đầm Hà	136	303	276	86	134	269	289	114	143
	Cửa Ông	129	303	268	105	138	276	278	125	141
TP. Hải Phòng	Hòn Dấu	129	300	259	121	132	275	269	139	138
	Bạch Long Vĩ	148	302	241	107	138	274	252	130	143
Thái Bình	Thái Thụy	131	297	254	128	133	274	263	145	140
Nam Định	Hải Hậu	131	292	246	134	129	269	250	155	138
Ninh Bình	Kim Sơn	125	290	242	137	126	267	248	157	139
Thanh Hóa	Quảng Xương	129	287	240	144	130	265	246	162	142
Nghệ An	Diễn Châu	138	276	232	156	137	256	239	170	147
	Hòn Ngư	140	275	231	156	137	255	234	173	145
Hà Tĩnh	Thạch Hà	143	265	228	162	138	250	227	180	145
Quảng Bình	Quảng Trạch	155	243	216	177	146	238	211	195	151
	Quảng Ninh	166	230	205	188	157	229	198	202	160
Quảng Trị	Gio Linh	181	219	196	195	174	219	189	208	169
	Cồn Cỏ	183	221	193	191	175	221	187	205	170
Thừa Thiên Huế	Hương Trà	195	202	188	201	191	207	182	213	182
	Phú Lộc	206	187	182	206	202	199	175	218	194
TP. Đà Nẵng	Sơn Trà	216	176	175	209	211	191	167	217	205
	Hoàng Sa	235	166	158	202	230	182	156	205	218
Quảng Nam	Tam Kỳ	226	165	166	210	224	183	160	219	214
	Cù Lao Chàm	224	168	168	210	220	184	162	218	210
Quảng Ngãi	TP. Quảng Ngãi	233	162	160	209	230	182	157	216	218
	Lý Sơn	233	162	162	208	230	181	158	213	217
Bình Định	Phú Mỹ	236	164	156	206	231	182	155	208	218
	Quy Nhơn	236	164	155	205	231	186	153	206	218
Phú Yên	Tp. Tuy Hòa	241	170	157	208	234	186	157	210	224
Khánh Hòa	TP. Nha Trang	238	164	152	208	233	183	152	210	221
	Trường Sa	239	165	148	205	232	182	146	208	217
Ninh Thuận	TP. PR-Tháp Chàm	238	165	144	207	229	182	143	212	216
Bình Thuận	TP. Phan Thiết	227	188	111	234	216	204	109	230	204
	Phú Quý	237	168	140	213	228	185	138	215	214
Bà Rịa Vũng Tàu	Vũng Tàu	209	232	64	246	215	227	91	211	227
	Côn Đảo	221	228	69	228	225	221	103	202	236
TPHCM	Cần Giờ	201	240	62	245	216	232	92	207	229
Tiền Giang	Gò Công Tây	196	244	58	249	212	236	88	210	225
Bến Tre	Ba Tri	195	243	54	248	210	234	85	209	228
Trà Vinh	Duyên Hải	204	240	52	243	217	230	89	204	237
Sóc Trăng	Tân Phú	212	241	60	228	224	227	100	191	246
Bạc Liêu	TP. Bạc Liêu	227	241	78	197	238	219	121	164	257
Cà Mau	Năm Căn	243	232	104	174	241	215	139	149	253
	Trần Văn Thời	213	229	137	193	187	224	160	186	203
Kiên Giang	Rạch Giá	187	241	148	207	181	219	189	198	161
	Phú Quốc	190	211	187	185	165	201	204	181	182

Vùng Biển	Độ cao sóng biển dự báo trong 48 giờ		
	Độ cao sóng lớn nhất (m)	Hướng thịnh hành	Ghi chú
Bắc vịnh Bắc Bộ	0.9 - 2.2	Đông, Đông Bắc, Bắc	Cảnh báo
Nam vịnh Bắc Bộ	1.1 - 2.4	Bắc, Đông Bắc	Cảnh báo
Quảng Trị đến Quảng Ngãi	1.1 - 2.1	Đông Bắc	Cảnh báo
Bình Định đến Ninh Thuận	1.0 - 1.5	Bắc	
Bình Thuận đến Cà Mau	0.5 - 1.6	Bắc	
Cà Mau đến Kiên Giang	0.9 - 1.9	Bắc	
Quần đảo Hoàng Sa	1.0 - 1.3	Đông Bắc	
Quần đảo Trường Sa	1.1 - 1.2	Bắc	
Bắc Biển Đông	1.0 - 3.5	Đông Bắc, Bắc	Cảnh báo
Giữa Biển Đông	0.9 - 1.5	Bắc	
Nam Biển Đông	0.5 - 1.2	Bắc	

**Tin phát lúc: 13 giờ 00**

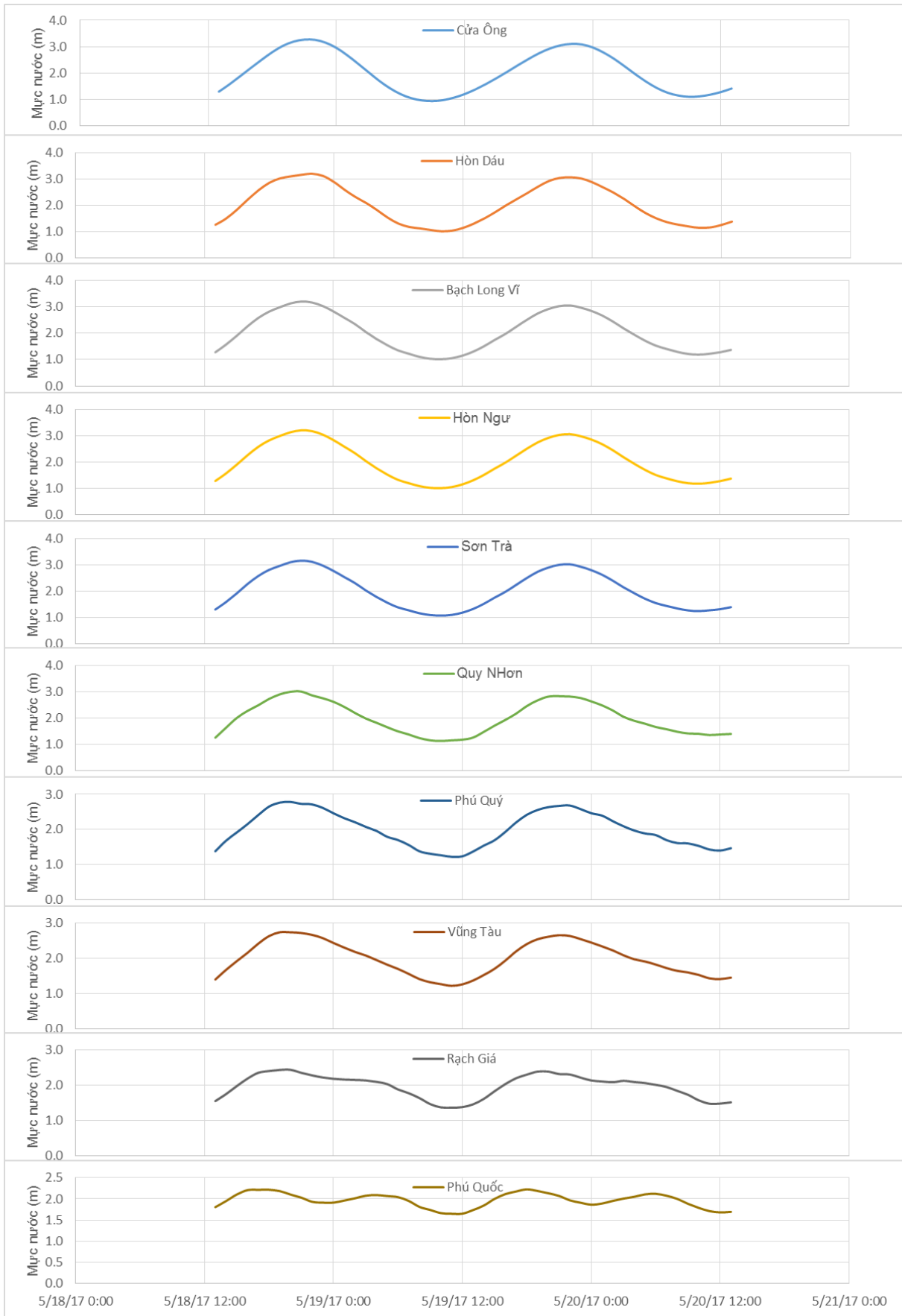
Thời điểm phát tin dự báo tiếp theo: 13 giờ 00 ngày 19/05/2017

Người xây dựng bản tin: Phạm Văn Tiến

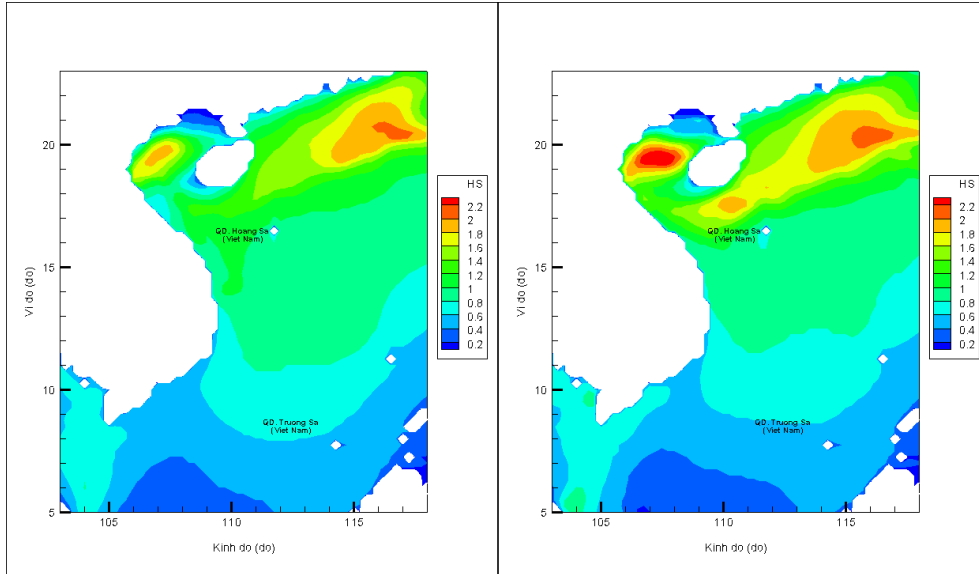
Người soát bản tin : Lê Quốc Huy

## Biến trình mực nước tổng cộng tại 10 trạm Hải vãn

(Cửa Ông, Hòn Dấu, Bạch Long Vĩ, Hòn Ngư, Sơn Trà, Quy Nhơn, Phú Quý, Vũng Tàu, Rạch Giá, Phú Quốc)

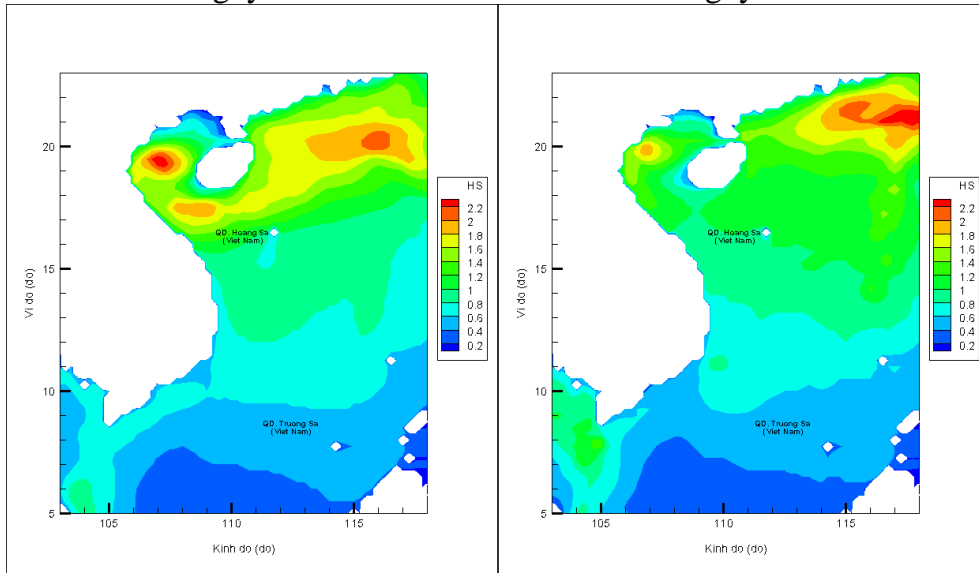


## Phân bố độ cao sóng ven bờ và ngoài khơi biển Việt Nam (m)



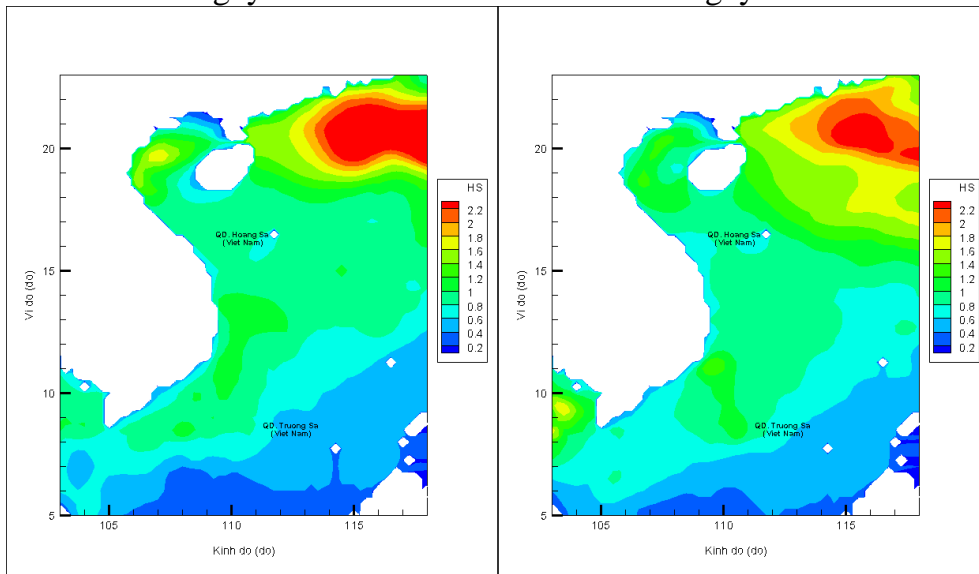
Lúc 13h ngày 18/05/2017

Lúc 19h ngày 18/05/2017



Lúc 01h ngày 19/05/2017

Lúc 13h ngày 19/05/2017



Lúc 01h ngày 20/05/2017

Lúc 13h ngày 20/05/2017