

BẢN TIN DỰ BÁO MỰC NƯỚC VÀ SÓNG BIỂN

(Lúc 13 giờ – 06Z ngày 17/05/2017)

Tỉnh/ TP	Huyện	Mực nước tổng cộng dự báo trong 48 giờ (cm)								
		17/05		18/05				19/05		
		13h	19h	1h	7h	13h	19h	1h	7h	13h
Quảng Ninh	Đầm Hà	150	322	245	60	138	297	271	86	143
	Cửa Ông	150	320	242	72	135	298	263	99	137
TP. Hải Phòng	Hòn Dấu	146	310	232	87	133	295	253	115	135
	Bạch Long Vĩ	165	314	218	87	146	295	236	107	143
Thái Bình	Thái Thụy	148	307	228	94	134	292	247	122	137
Nam Định	Hải Hậu	152	298	225	109	137	289	238	134	136
Ninh Bình	Kim Sơn	150	295	225	114	136	289	233	139	136
Thanh Hóa	Quảng Xương	152	291	223	121	138	283	233	143	136
Nghệ An	Diễn Châu	155	280	221	133	143	268	231	151	139
	Hòn Ngư	157	277	220	133	144	268	228	153	140
Hà Tĩnh	Thạch Hà	158	267	221	139	145	263	225	160	142
Quảng Bình	Quảng Trạch	170	240	214	155	153	244	211	176	150
	Quảng Ninh	180	222	207	167	166	230	200	186	161
Quảng Trị	Gio Linh	192	208	199	178	183	214	192	194	175
	Cồn Cỏ	196	210	195	174	185	217	189	190	177
Thừa Thiên Huế	Hương Trà	205	189	191	188	199	196	183	201	190
	Phú Lộc	215	173	186	198	212	182	176	206	202
TP. Đà Nẵng	Sơn Trà	224	159	182	204	221	173	171	210	212
	Hoàng Sa	240	153	164	207	238	165	159	205	230
Quảng Nam	Tam Kỳ	232	151	177	210	232	164	165	213	222
	Cù Lao Chàm	229	154	178	207	228	166	167	212	218
Quảng Ngãi	TP. Quảng Ngãi	238	146	170	212	237	162	160	212	228
	Lý Sơn	238	148	170	211	237	161	161	210	228
Bình Định	Phú Mỹ	242	147	164	210	240	163	157	208	229
	Quy Nhơn	241	147	161	207	240	163	156	207	229
Phú Yên	TP. Tuy Hòa	239	143	154	206	237	161	150	202	226
Khánh Hòa	TP. Nha Trang	246	150	158	212	242	165	152	208	231
	Trường Sa	245	150	155	210	241	163	147	208	231
Ninh Thuận	TP. PR-Tháp Chàm	247	146	152	209	240	160	144	208	227
Bình Thuận	TP. Phan Thiết	240	162	114	234	228	183	109	235	213
	Phú Quý	246	149	146	215	239	165	140	214	226
Bà Rịa Vũng Tàu	Vũng Tàu	217	219	50	272	209	230	59	244	211
	Côn Đảo	223	222	53	252	219	233	65	231	219
TPHCM	Cần Giờ	209	230	49	276	206	233	53	242	207
Tiền Giang	Gò Công Tây	204	234	44	281	200	235	48	246	201
Bến Tre	Ba Tri	199	235	37	281	198	237	46	249	199
Trà Vinh	Duyên Hải	205	236	31	274	206	240	46	246	204
Sóc Trăng	Tân Phú	209	239	36	259	210	241	54	232	212
Bạc Liêu	TP. Bạc Liêu	219	248	47	229	223	246	73	202	228
Cà Mau	Năm Căn	237	240	78	194	234	239	104	176	235
	Trần Văn Thời	217	227	134	195	193	230	146	200	196
Kiên Giang	Rạch Giá	193	238	154	209	158	239	172	200	166
	Phú Quốc	192	213	190	179	170	211	200	182	176

Vùng Biển	Độ cao sóng biển dự báo trong 48 giờ		
	Độ cao sóng lớn nhất (m)	Hướng thịnh hành	Ghi chú
Bắc vịnh Bắc Bộ	0.9 - 1.7	Đông, Đông Bắc, Bắc	
Nam vịnh Bắc Bộ	1.1 - 1.8	Đông Bắc	
Quảng Trị đến Quảng Ngãi	1.0 - 1.7	Đông Bắc	
Bình Định đến Ninh Thuận	1.0 - 1.8	Bắc	
Bình Thuận đến Cà Mau	1.5	Bắc	
Cà Mau đến Kiên Giang	0.9 - 1.9	Bắc	
Quần đảo Hoàng Sa	1.1 - 1.2	Đông Bắc, Nam	
Quần đảo Trường Sa	1.1 - 1.1	Bắc	
Bắc Biển Đông	1.1 - 2.9	Đông Bắc, Bắc	Cảnh báo
Giữa Biển Đông	1.0 - 1.3	Bắc	
Nam Biển Đông	1.3	Bắc	

Tin phát lúc: 13 giờ 00

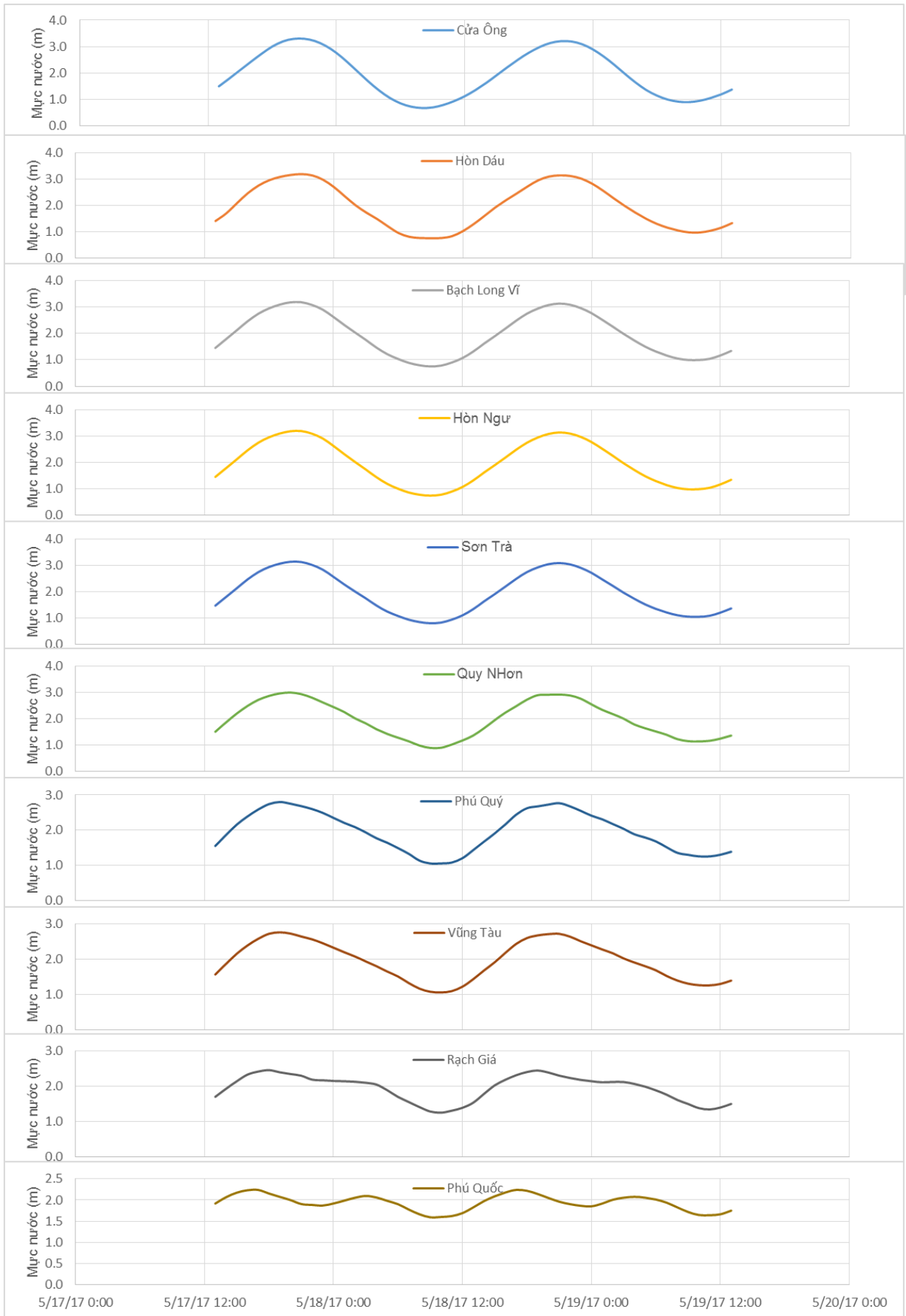
Thời điểm phát tin dự báo tiếp theo: 13 giờ 00 ngày 18/05/2017

Người xây dựng bản tin: Phạm Tiến Đạt

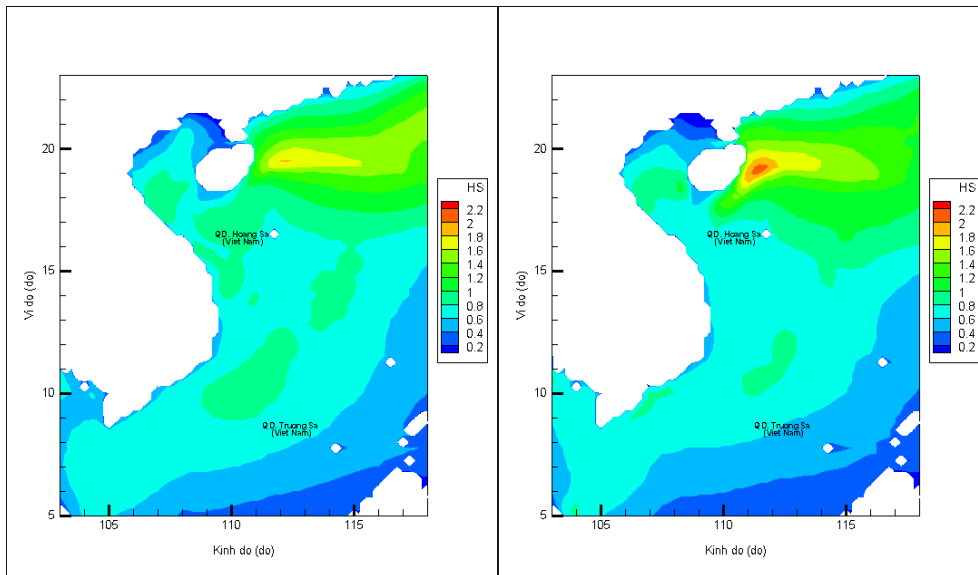
Người soát bản tin : Nguyễn Thị Thanh

Biến trình mực nước tổng cộng tại 10 trạm Hải vãn

(Cửa Ông, Hòn Dấu, Bạch Long Vĩ, Hòn Ngư, Sơn Trà, Quy Nhơn, Phú Quý, Vũng Tàu, Rạch Giá, Phú Quốc)

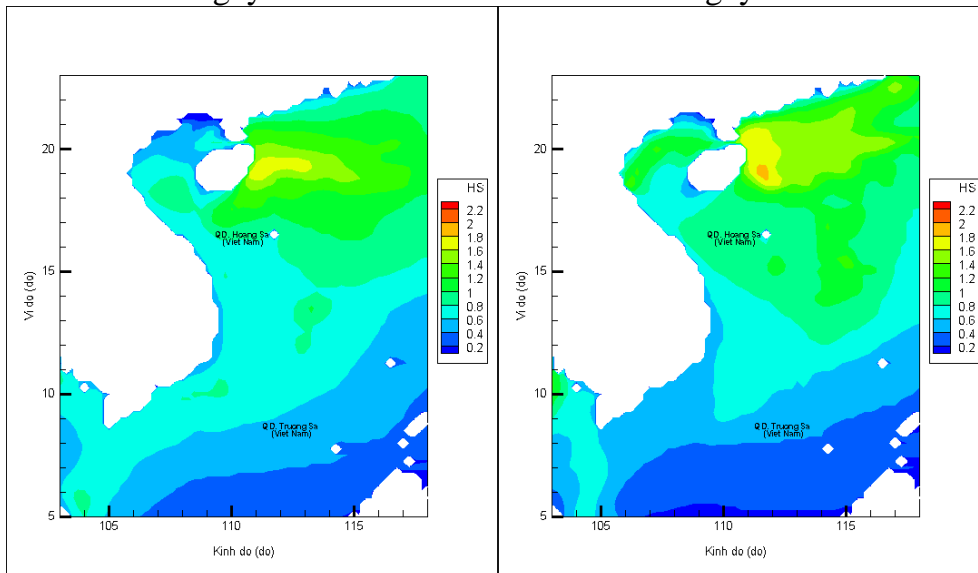


Phân bố độ cao sóng ven bờ và ngoài khơi biển Việt Nam (m)



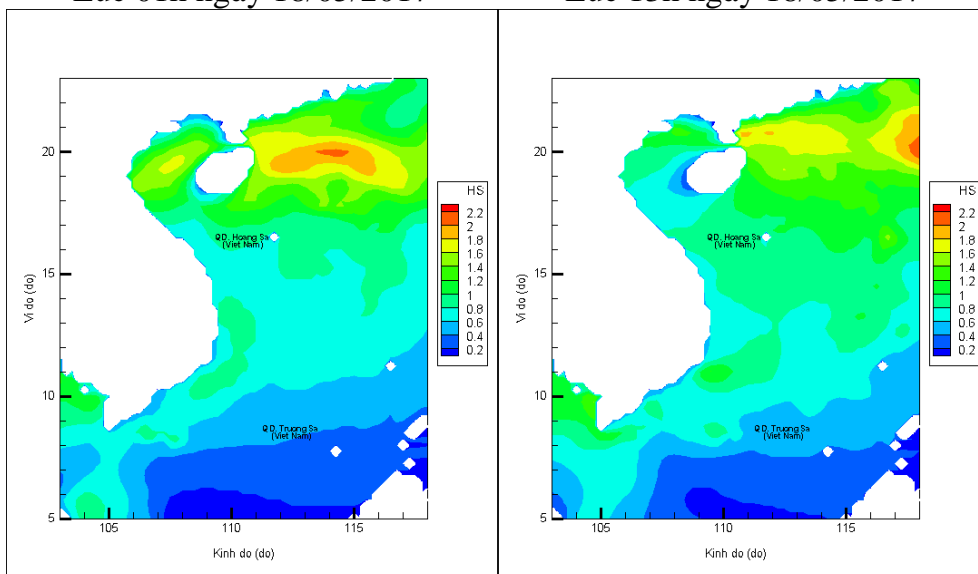
Lúc 13h ngày 17/05/2017

Lúc 19h ngày 17/05/2017



Lúc 01h ngày 18/05/2017

Lúc 13h ngày 18/05/2017



Lúc 01h ngày 19/05/2017

Lúc 13h ngày 19/05/2017