

BẢN TIN DỰ BÁO MỰC NƯỚC VÀ SÓNG BIỂN

(Lúc 13 giờ – 06Z ngày 13/05/2017)

		Mực nước tổng cộng dự báo trong 48 giờ (cm)								
Tỉnh/ TP	Huyện	13/05		14/05				15/05		
		13h	19h	1h	7h	13h	19h	1h	7h	13h
Quảng Ninh	Đầm Hà	229	394	54	45	224	435	71	2	209
	Cửa Ông	252	358	87	29	242	402	99	-7	220
TP. Hải Phòng	Hòn Dấu	274	319	121	17	259	365	126	-10	232
	Bạch Long Vĩ	276	313	92	45	270	356	96	14	252
Thái Bình	Thái Thụy	281	304	131	16	264	350	134	-7	237
Nam Định	Hải Hậu	296	270	152	15	279	316	152	-3	249
Ninh Bình	Kim Sơn	299	264	159	14	280	309	157	-2	249
Thanh Hóa	Quảng Xương	297	256	167	17	277	300	165	3	246
Nghệ An	Diễn Châu	290	240	180	28	271	279	179	18	242
	Hòn Ngư	290	237	181	31	271	274	180	21	243
Hà Tĩnh	Thạch Hà	282	225	192	40	266	257	193	30	241
Quảng Bình	Quảng Trạch	267	196	209	66	260	215	213	57	243
	Quảng Ninh	258	174	215	91	256	186	219	84	244
Quảng Trị	Gio Linh	250	158	214	118	251	163	217	113	245
	Cồn Cỏ	255	156	208	119	258	161	211	113	253
Thừa Thiên Huế	Hương Trà	236	144	209	151	242	142	212	147	242
	Phú Lộc	223	132	206	180	232	124	209	177	238
TP. Đà Nẵng	Sơn Trà	213	124	203	202	224	111	205	200	234
	Hoàng Sa	199	114	177	249	218	97	175	247	237
Quảng Nam	Tam Kỳ	202	113	200	227	217	95	201	226	232
	Cù Lao Chàm	205	117	199	220	219	101	200	219	232
Quảng Ngãi	TP. Quảng Ngãi	201	103	198	238	219	84	198	238	237
	Lý Sơn	199	108	193	241	217	89	192	240	235
Bình Định	Phú Mỹ	198	103	196	242	217	83	195	242	237
	Quy Nhơn	199	102	198	241	218	82	196	241	238
Phú Yên	TP. Tuy Hòa	203	101	195	242	222	81	193	243	241
Khánh Hòa	TP. Nha Trang	213	93	194	241	232	75	190	241	250
	Trường Sa	220	85	188	246	238	70	181	248	257
Ninh Thuận	TP. PR-Tháp Chàm	225	79	201	235	245	61	196	236	263
Bình Thuận	TP. Phan Thiết	307	-5	251	195	312	-6	222	218	313
	Phú Quý	237	64	205	235	254	49	195	240	271
Bà Rịa Vũng Tàu	Vũng Tàu	356	-25	211	221	331	11	143	273	307
	Côn Đảo	346	12	162	238	328	47	97	281	309
TPHCM	Cần Giờ	359	-21	207	220	329	20	134	276	302
Tiền Giang	Gò Công Tây	364	-26	209	218	332	18	134	276	301
Bến Tre	Ba Tri	365	-23	200	224	332	24	122	283	299
Trà Vinh	Duyên Hải	358	-9	173	243	326	38	95	301	296
Sóc Trăng	Tân Phú	334	38	130	260	305	85	56	311	279
Bạc Liêu	TP. Bạc Liêu	284	126	50	293	267	164	-10	325	256
Cà Mau	Năm Căn	270	172	29	274	266	198	-12	287	266
	Trần Văn Thời	270	164	140	171	265	182	119	178	258
Kiên Giang	Rạch Giá	267	152	222	103	260	168	209	113	244
	Phú Quốc	210	209	189	135	207	215	190	133	202

Vùng Biển	Độ cao sóng biển dự báo trong 48 giờ		
	Độ cao sóng lớn nhất (m)	Hướng thịnh hành	Ghi chú
Bắc vịnh Bắc Bộ	0.9 - 1.2	Bắc, Đông Nam, Nam	
Nam vịnh Bắc Bộ	0.9 - 1.1	Đông Nam	
Quảng Trị đến Quảng Ngãi	0.9 - 1.2	Đông	
Bình Định đến Ninh Thuận	1.1 - 1.2	Đông	
Bình Thuận đến Cà Mau	1.4	Đông	
Cà Mau đến Kiên Giang	0.8 - 1.2	Đông, Đông Nam	
Quần đảo Hoàng Sa	0.9 - 1.1	Đông	
Quần đảo Trường Sa	1.1 - 1.3	Đông	
Bắc Biển Đông	0.9 - 1.4	Đông	
Giữa Biển Đông	1.1 - 1.5	Đông	
Nam Biển Đông	1.3	Đông Bắc	

Tin phát lúc: 13 giờ 00

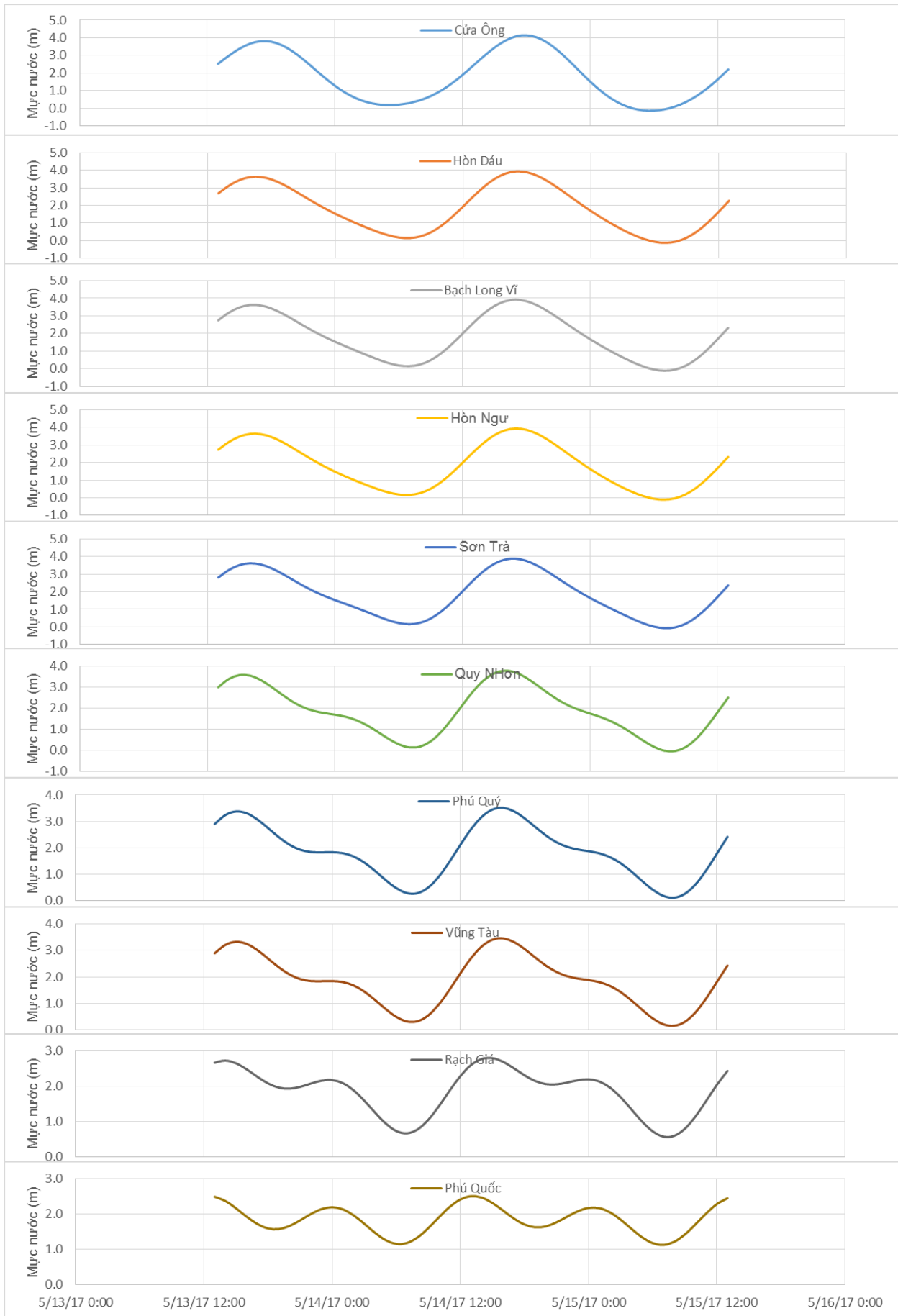
Thời điểm phát tin dự báo tiếp theo: 13 giờ 00 ngày 14/05/2017

Người xây dựng bản tin: Lê Đức Quyền

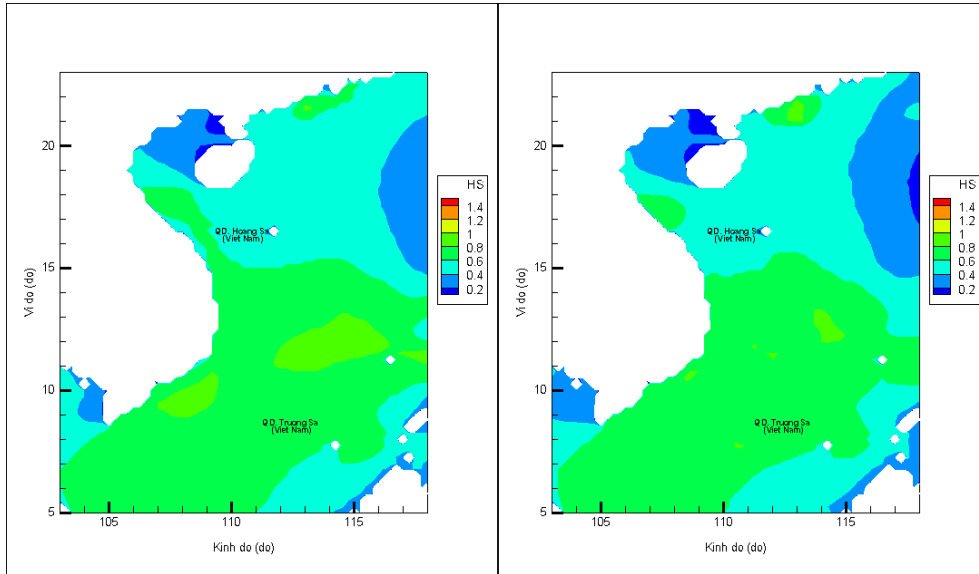
Người soát bản tin : Nguyễn Thị Thanh

Biến trình mực nước tổng cộng tại 10 trạm Hải vãn

(Cửa Ông, Hòn Dấu, Bạch Long Vĩ, Hòn Ngự, Sơn Trà, Quy Nhơn, Phú Quý, Vũng Tàu, Rạch Giá, Phú Quốc)

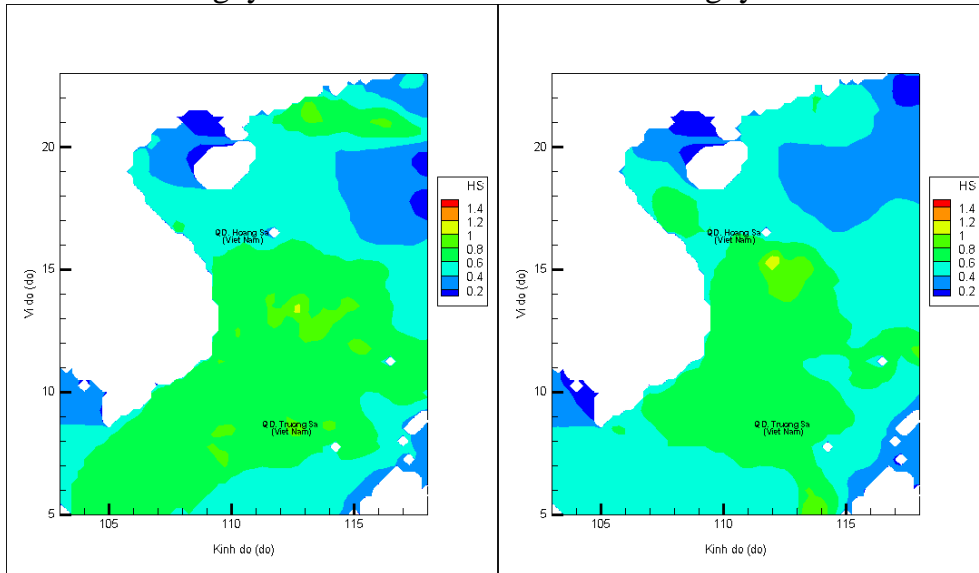


Phân bố độ cao sóng ven bờ và ngoài khơi biển Việt Nam (m)



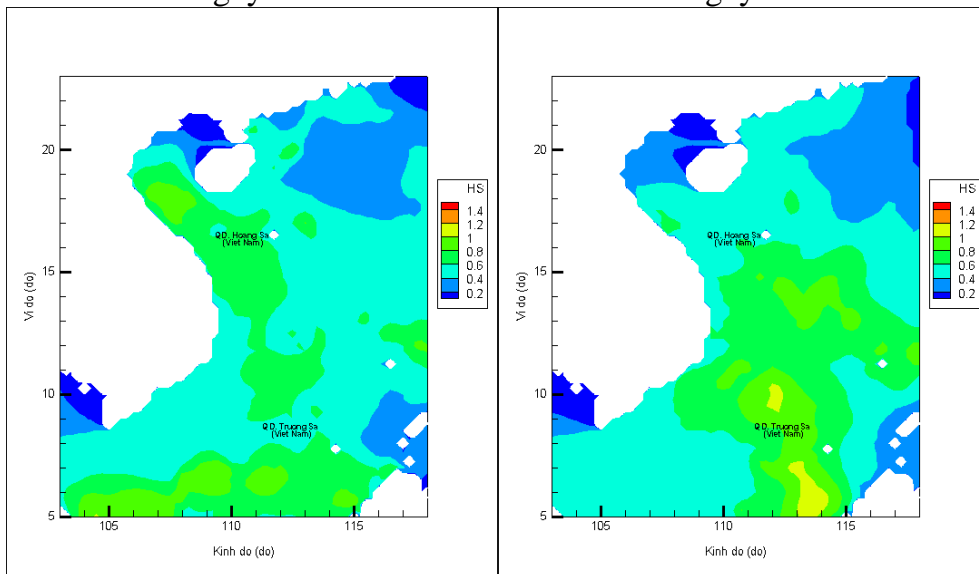
Lúc 13h ngày 13/05/2017

Lúc 19h ngày 13/05/2017



Lúc 01h ngày 14/05/2017

Lúc 13h ngày 14/05/2017



Lúc 01h ngày 15/05/2017

Lúc 13h ngày 15/05/2017