

BẢN TIN DỰ BÁO MỰC NƯỚC VÀ SÓNG BIỂN

(Lúc 13 giờ – 06Z ngày 12/05/2017)

Tỉnh/ TP	Huyện	Mực nước tổng cộng dự báo trong 48 giờ (cm)								
		12/05		13/05				14/05		
		13h	19h	1h	7h	13h	19h	1h	7h	13h
Quảng Ninh	Đầm Hà	215	305	117	109	205	321	134	93	201
	Cửa Ông	225	291	132	105	215	308	146	87	209
TP. Hải Phòng	Hòn Dấu	233	269	147	100	224	291	158	87	212
	Bạch Long Vĩ	238	265	136	113	232	283	145	99	224
Thái Bình	Thái Thụy	236	261	152	102	227	284	161	90	214
Nam Định	Hải Hậu	245	243	163	102	235	266	169	95	222
Ninh Bình	Kim Sơn	244	240	164	103	236	263	170	96	224
Thanh Hóa	Quảng Xương	243	236	171	105	233	259	175	99	222
Nghệ An	Diễn Châu	240	232	179	108	230	249	186	108	220
	Hòn Ngư	242	228	181	107	231	242	187	108	221
Hà Tĩnh	Thạch Hà	239	217	189	109	229	229	193	110	220
Quảng Bình	Quảng Trạch	234	197	203	120	226	212	205	124	221
	Quảng Ninh	230	185	206	132	226	191	206	136	222
Quảng Trị	Gio Linh	225	176	206	148	226	177	205	151	224
	Cồn Cỏ	228	175	203	149	229	177	202	151	228
Thừa Thiên Huế	Hương Trà	216	166	205	166	221	166	204	169	225
	Phú Lộc	208	156	205	181	219	153	203	182	225
TP. Đà Nẵng	Sơn Trà	207	152	202	193	219	146	203	194	219
	Hoàng Sa	197	146	188	220	211	139	185	221	221
Quảng Nam	Tam Kỳ	199	147	201	206	211	136	199	213	220
	Cù Lao Chàm	201	149	201	203	213	141	200	207	219
Quảng Ngãi	TP. Quảng Ngãi	198	139	198	215	211	129	194	216	223
	Lý Sơn	197	142	197	216	210	133	193	219	221
Bình Định	Phú Mỹ	198	139	199	216	210	130	194	220	222
	Quy Nhơn	198	138	200	216	211	130	195	218	222
Phú Yên	Tp. Tuy Hòa	196	131	193	211	210	128	192	216	218
Khánh Hòa	TP. Nha Trang	207	136	197	217	220	130	195	218	226
	Trường Sa	210	133	194	222	222	127	188	225	232
Ninh Thuận	TP. PR-Tháp Chàm	213	126	199	210	221	119	192	214	230
Bình Thuận	TP. Phan Thiết	255	94	224	202	257	93	201	217	258
	Phú Quý	218	122	203	216	229	116	193	220	237
Bà Rịa Vũng Tàu	Vũng Tàu	265	96	189	228	255	117	148	253	243
	Côn Đảo	263	109	162	235	252	131	131	253	245
TPHCM	Cần Giờ	266	102	185	230	254	124	142	257	241
Tiền Giang	Gò Công Tây	270	101	187	229	254	125	141	258	240
Bến Tre	Ba Tri	270	102	182	233	251	127	136	260	239
Trà Vinh	Duyên Hải	265	108	166	243	248	134	123	268	235
Sóc Trăng	Tân Phú	255	131	145	252	240	156	104	272	228
Bạc Liêu	TP. Bạc Liêu	234	172	106	267	227	195	78	275	223
Cà Mau	Năm Căn	233	189	99	250	229	207	84	249	232
	Trần Văn Thời	237	180	160	190	225	189	154	192	225
Kiên Giang	Rạch Giá	242	174	205	157	223	185	204	162	214
	Phú Quốc	210	203	192	165	200	201	196	168	200

Vùng Biển	Độ cao sóng biển dự báo trong 48 giờ		
	Độ cao sóng lớn nhất (m)	Hướng thịnh hành	Ghi chú
Bắc vịnh Bắc Bộ	0,9 - 1,3	Đông Nam, Nam	
Nam vịnh Bắc Bộ	1,0 - 1,1	Đông Nam	
Quảng Trị đến Quảng Ngãi	1,0 - 1,2	Đông	
Bình Định đến Ninh Thuận	1,1 - 1,2	Đông	
Bình Thuận đến Cà Mau	1,4	Đông	
Cà Mau đến Kiên Giang	0,8 - 1,2	Đông, Đông Nam	
Quần đảo Hoàng Sa	0,9 - 1,2	Đông	
Quần đảo Trường Sa	1,1 - 1,3	Đông	
Bắc Biển Đông	0,9 - 1,7	Đông, Đông Bắc	
Giữa Biển Đông	1,1 - 1,6	Đông	
Nam Biển Đông	1,5	Đông Bắc, Đông	

Tin phát lúc: 13 giờ 00

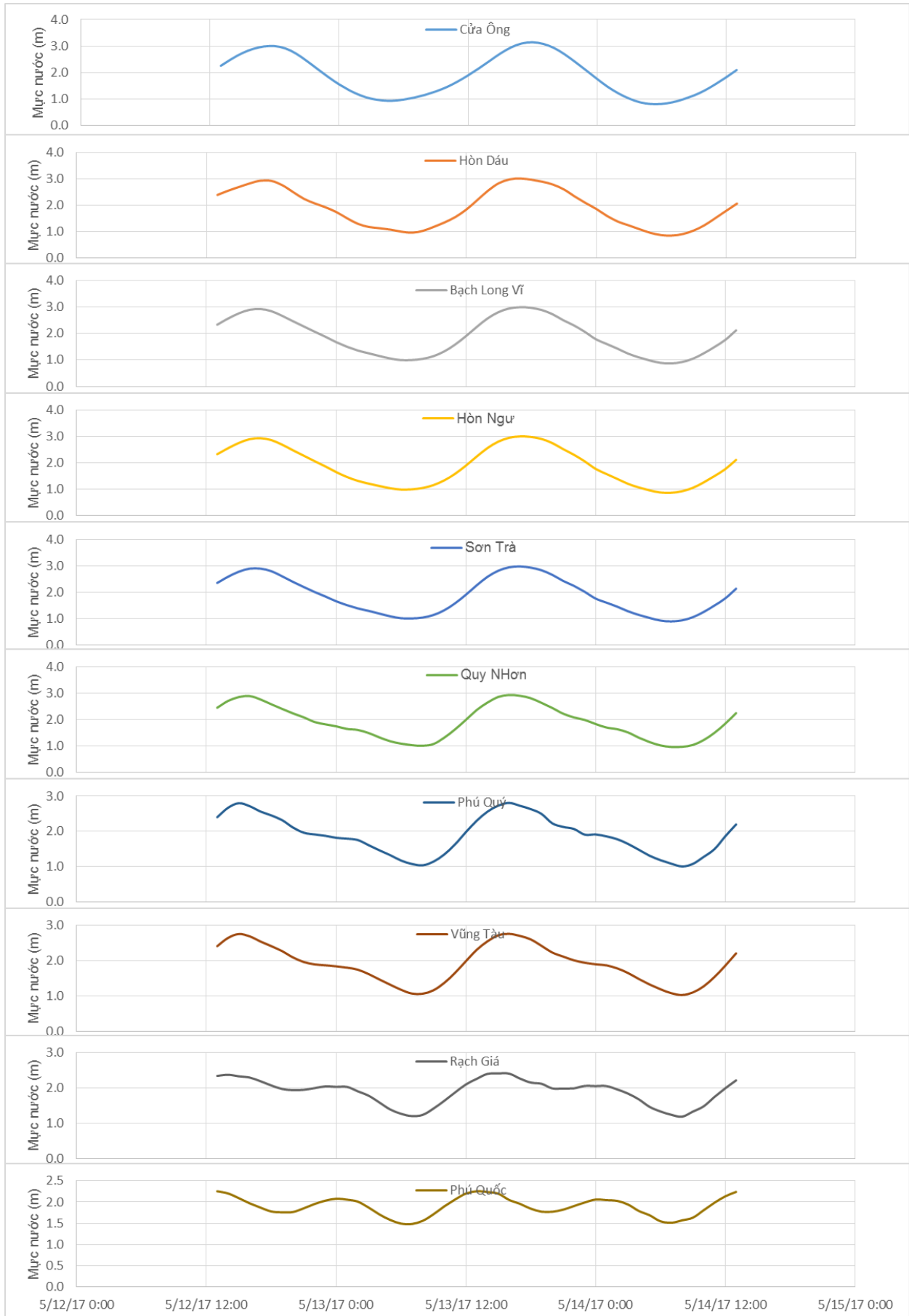
Thời điểm phát tin dự báo tiếp theo: 13 giờ 00 ngày 13/05/2017

Người xây dựng bản tin: Khương Văn Hải

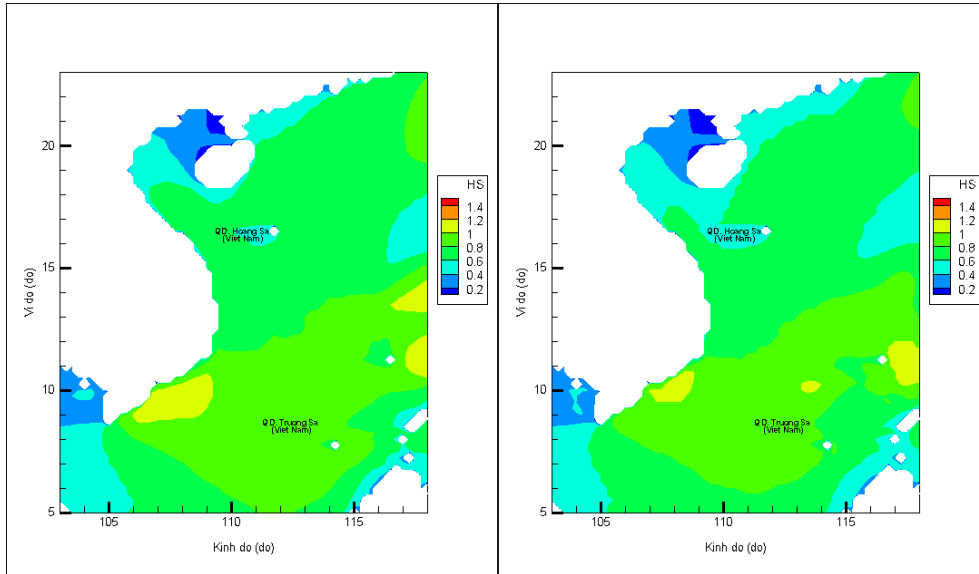
Người soát bản tin : Lê Quốc Huy

Biến trình mực nước tổng cộng tại 10 trạm Hải vãn

(Cửa Ông, Hòn Dấu, Bạch Long Vĩ, Hòn Ngư, Sơn Trà, Quy Nhơn, Phú Quý, Vũng Tàu, Rạch Giá, Phú Quốc)

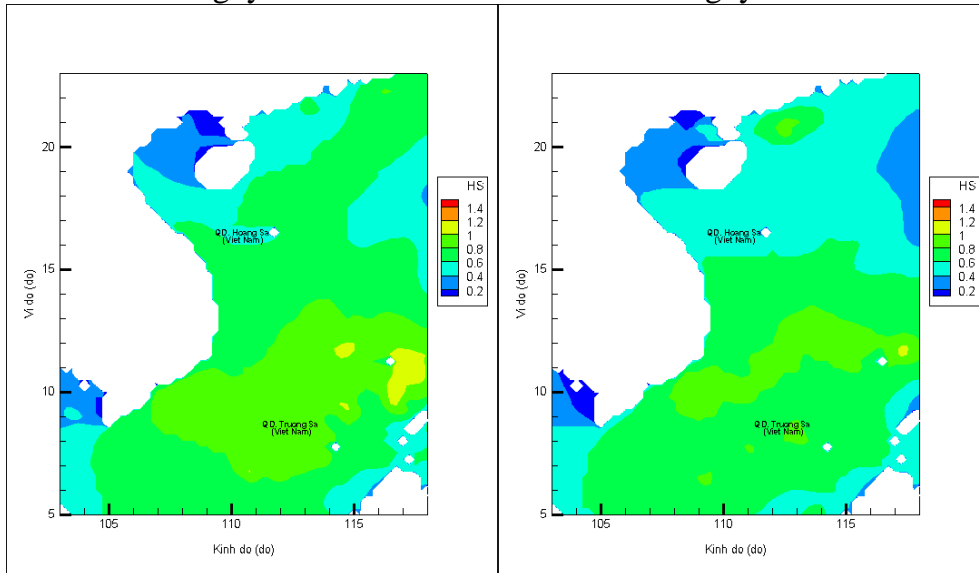


Phân bố độ cao sóng ven bờ và ngoài khơi biển Việt Nam (m)



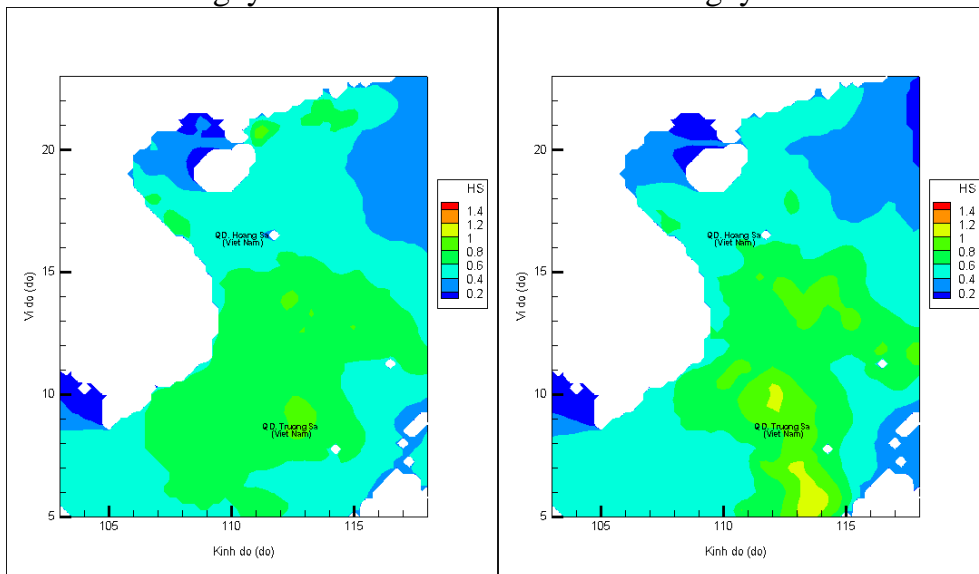
Lúc 13h ngày 12/05/2017

Lúc 19h ngày 12/05/2017



Lúc 01h ngày 13/05/2017

Lúc 13h ngày 13/05/2017



Lúc 01h ngày 14/05/2017

Lúc 13h ngày 14/05/2017