

## BẢN TIN DỰ BÁO MỰC NƯỚC VÀ SÓNG BIỂN

(Lúc 13 giờ – 06Z ngày 07/05/2017)

Tỉnh/ TP	Huyện	Mức nước tổng cộng dự báo trong 48 giờ (cm)								
		07/05		08/05				09/05		
		13h	19h	1h	7h	13h	19h	1h	7h	13h
Quảng Ninh	Đầm Hà	149	175	215	199	180	193	169	196	202
	Cửa Ông	159	172	222	193	195	182	181	185	217
TP. Hải Phòng	Hòn Dấu	163	161	230	182	207	170	199	168	232
	Bạch Long Vĩ	161	171	225	190	197	175	189	183	221
Thái Bình	Thái Thụy	169	157	232	177	214	165	204	162	239
Nam Định	Hải Hậu	177	155	234	173	220	155	209	159	244
Ninh Bình	Kim Sơn	180	155	235	170	224	155	212	157	246
Thanh Hóa	Quảng Xương	183	151	234	169	228	153	212	156	248
Nghệ An	Diễn Châu	190	156	226	172	231	154	212	154	250
	Hòn Ngư	189	155	223	174	228	152	212	156	249
Hà Tĩnh	Thạch Hà	184	160	217	179	217	157	206	162	241
Quảng Bình	Quảng Trạch	169	175	197	195	202	174	195	176	223
	Quảng Ninh	169	182	188	197	196	178	192	182	216
Quảng Trị	Gio Linh	172	188	184	198	191	182	188	189	208
	Cồn Cỏ	171	190	183	199	191	182	188	190	208
Thừa Thiên Huế	Hương Trà	174	193	177	201	191	185	185	194	198
	Phú Lộc	176	194	171	202	191	188	182	197	190
TP. Đà Nẵng	Sơn Trà	181	196	164	205	187	191	180	203	184
	Hoàng Sa	177	205	161	211	173	197	172	216	174
Quảng Nam	Tam Kỳ	180	200	163	209	180	196	177	209	178
	Cù Lao Chàm	180	199	165	208	182	194	178	207	180
Quảng Ngãi	TP. Quảng Ngãi	177	205	159	212	174	197	174	210	178
	Lý Sơn	178	204	160	211	175	197	175	211	176
Bình Định	Phú Mỹ	175	208	161	211	174	200	175	214	172
	Quy Nhơn	174	207	158	210	172	200	176	214	173
Phú Yên	Tp. Tuy Hòa	173	204	156	207	171	196	173	210	171
Khánh Hòa	TP. Nha Trang	181	207	161	210	180	197	177	214	179
	Trường Sa	187	201	171	202	185	189	184	209	186
Ninh Thuận	TP. PR-Tháp Chàm	183	204	159	204	178	189	174	208	181
Bình Thuận	TP. Phan Thiết	221	175	202	170	232	144	223	158	235
	Phú Quý	191	198	171	199	191	182	187	203	194
Bà Rịa Vũng Tàu	Vũng Tàu	300	106	267	90	312	76	285	102	304
	Côn Đảo	286	116	253	103	292	94	264	121	291
TPHCM	Cần Giờ	306	100	276	81	320	72	292	96	311
Tiền Giang	Gò Công Tây	308	97	279	78	325	68	297	93	315
Bến Tre	Ba Tri	309	95	283	78	325	65	297	91	318
Trà Vinh	Duyên Hải	313	92	280	77	324	66	292	94	316
Sóc Trăng	Tân Phú	313	98	276	81	318	80	280	103	306
Bạc Liêu	TP. Bạc Liêu	292	127	250	107	284	122	241	137	269
Cà Mau	Năm Căn	260	158	219	136	252	159	206	163	245
	Trần Văn Thời	218	175	205	155	225	166	207	161	234
Kiên Giang	Rạch Giá	197	177	211	159	211	178	217	157	223
	Phú Quốc	190	190	194	178	194	195	193	179	199

Vùng Biển	Độ cao sóng biển dự báo trong 48 giờ		
	Độ cao sóng lớn nhất (m)	Hướng thịnh hành	Ghi chú
Bắc vịnh Bắc Bộ	0,9 - 1,3	Đông Nam	
Nam vịnh Bắc Bộ	1,0 - 1,1	Đông Nam	
Quảng Trị đến Quảng Ngãi	0,9 - 1,1	Đông	
Bình Định đến Ninh Thuận	1,1 - 1,2	Đông	
Bình Thuận đến Cà Mau	1,4	Đông Bắc, Đông	
Cà Mau đến Kiên Giang	0,9 - 1,2	Bắc, Đông Nam	
Quần đảo Hoàng Sa	0,9 - 1,1	Đông	
Quần đảo Trường Sa	1,1 - 1,2	Đông Bắc	
Bắc Biển Đông	0,9 - 1,3	Đông Bắc, Đông	
Giữa Biển Đông	1,0 - 1,2	Đông Bắc, Đông	
Nam Biển Đông	1,2	Đông Bắc	

**Tin phát lúc: 13 giờ 00**

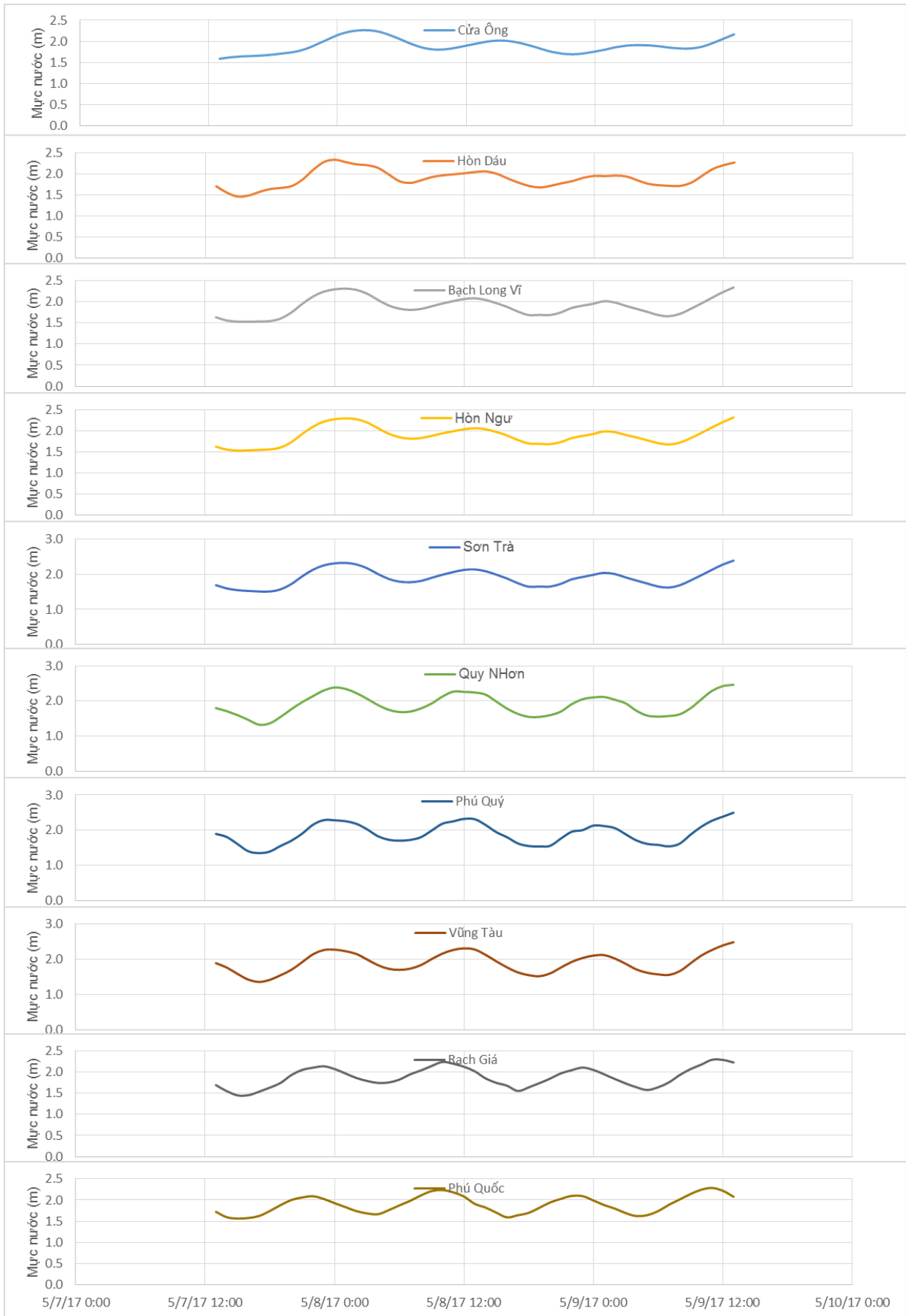
Thời điểm phát tin dự báo tiếp theo: 13 giờ 00 ngày 08/05/2017

Người xây dựng bản tin: Nguyễn Thị Phương

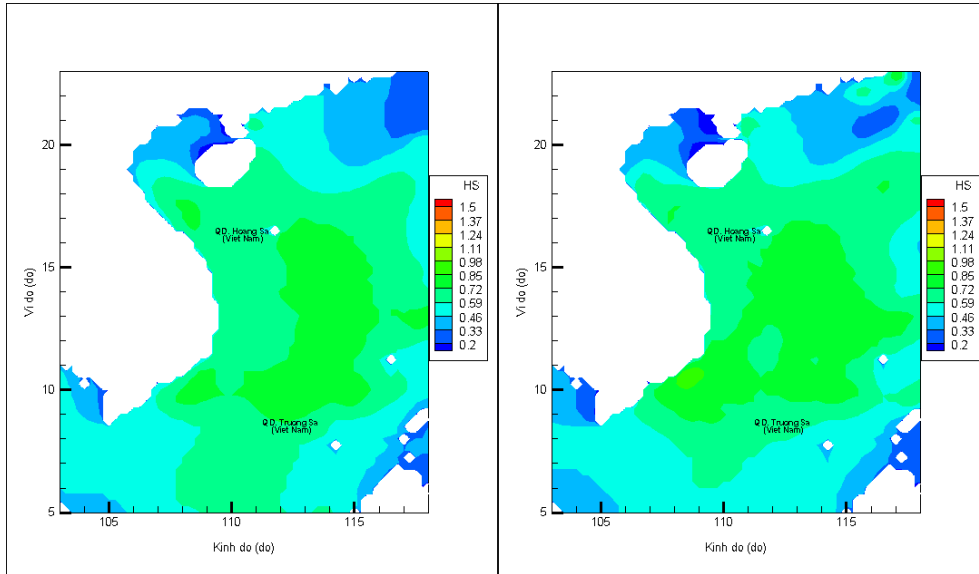
Người soát bản tin : Nguyễn Thị Thanh

## Biến trình mực nước tổng cộng tại 10 trạm Hải vãn

(Cửa Ông, Hòn Dấu, Bạch Long Vĩ, Hòn Ngư, Sơn Trà, Quy Nhơn, Phú Quý, Vũng Tàu, Rạch Giá, Phú Quốc)

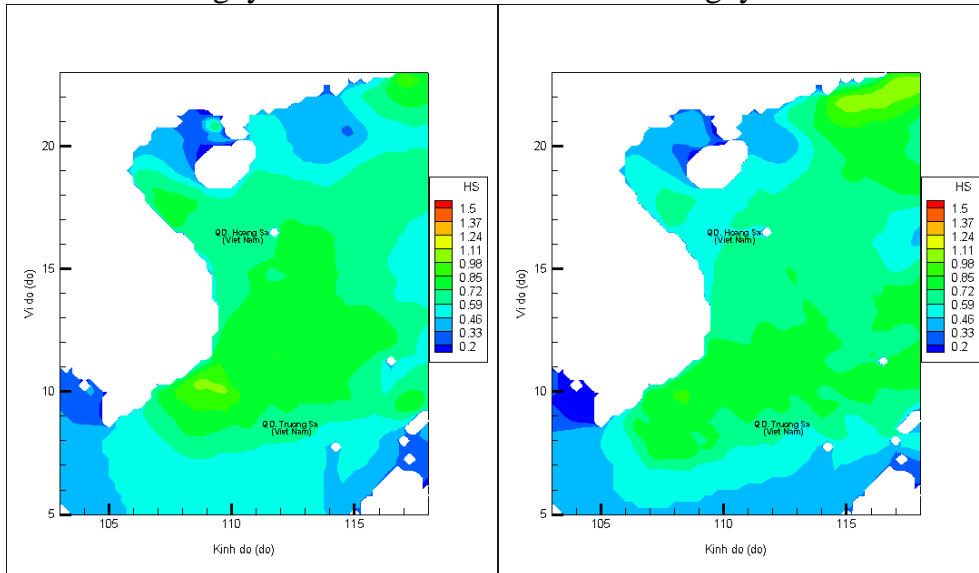


## Phân bố độ cao sóng ven bờ và ngoài khơi biển Việt Nam (m)



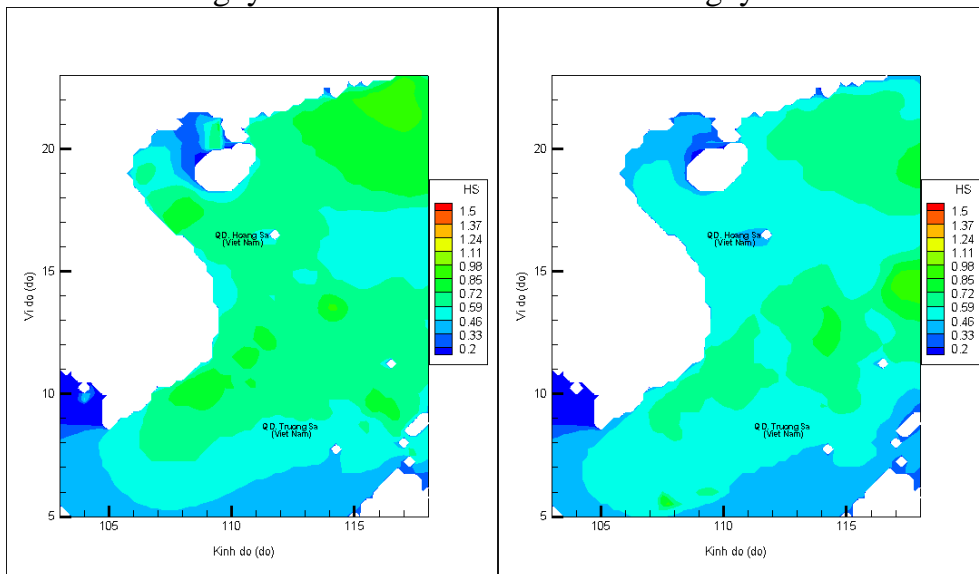
Lúc 13h ngày 07/05/2017

Lúc 19h ngày 07/05/2017



Lúc 01h ngày 08/05/2017

Lúc 13h ngày 08/05/2017



Lúc 01h ngày 09/05/2017

Lúc 13h ngày 09/05/2017